

社会資本整備総合交付金

事後評価について

平成28年3月

計画名称：

防災施設の充実と安心して利用できる
安全で多機能な公園整備

事業主体

伊賀市

計画名称

防災施設の充実と安心して利用できる安全で多機能な公園整備

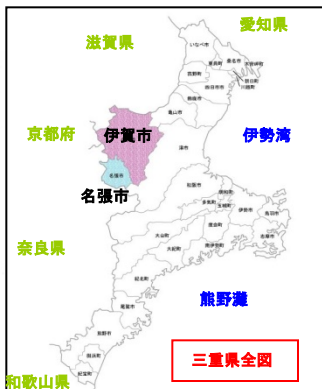
事業の目的...

伊賀市防災計画に基づく地域防災拠点の整備と多様化するスポーツ・レクリエーション需要への対応を目的とし既存の公園を拡張整備する。

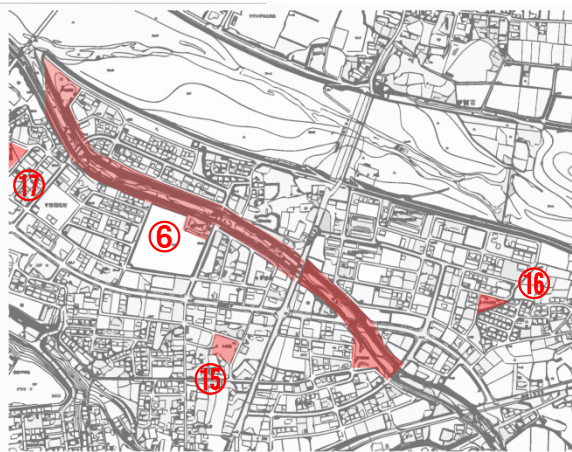
また、既存の公園を多種多様の公園利用者に対応でき、誰もが安全で安心して利用できるユニバーサルデザインの理念に基づき、改築及び整備を行うと同時に長寿命化計画策定によりライフサイクルコストの縮減を図る。

事業の効果...

地域の防災活動の円滑化、および公園施設の安全性・利便性の向上につながる。

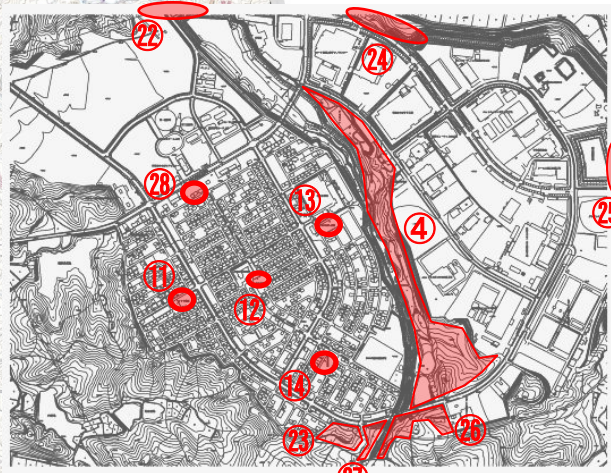


平野城北町付近 拡大図



伊賀市

ゆめぼりす伊賀拡大図



名張市

国道番号	名称	延長表
1	1号	1.00
2	2号	1.00
3	3号	1.00
4	4号	1.00
5	5号	1.00
6	6号	1.00
7	7号	1.00
8	8号	1.00
9	9号	1.00
10	10号	1.00
11	11号	1.00
12	12号	1.00
13	13号	1.00
14	14号	1.00
15	15号	1.00
16	16号	1.00
17	17号	1.00
18	18号	1.00
19	19号	1.00
20	20号	1.00
21	21号	1.00
22	22号	1.00
23	23号	1.00
24	24号	1.00
25	25号	1.00
26	26号	1.00
27	27号	1.00

凡例

● : 都市公園

伊賀市の都市公園

伊賀市の都市公園

事業主体
伊賀市

市の管理する都市公園一覧表

市の管理する都市公園一覧表

伊賀市が設置・管理する都市公園は、全部で29か所となります。

番号	公園名称	開設面積	設置年次	所在地
1	上野運動公園	9.28ha	S25.7	伊賀市小田町467番地
2	上野公園	12.60ha	S31.10.15	伊賀市丸之内122番地の1
3	上野東公園	7.99ha	H11.4.1	伊賀市西明寺3201番地の1
4	上野南公園	12.26ha	H11.4.1	伊賀市ゆめが丘7丁目13番地
5	しらさぎ運動公園	7.90ha	S63.6.1	伊賀市下友生3006番地の1
6	くれは水辺公園	2.00ha	H14.7.1	伊賀市平野西町117番地
7	鍵屋の辻史跡公園	0.50ha	S53.10.1	伊賀市小田町1338番地
8	芭蕉の森公園	0.84ha	H2.8.30	伊賀市長田2384番地
9	下郡児童公園	0.18ha	S56.12.1	伊賀市下郡27番地の4
10	岩倉峡公園	22.20ha	H4.7.1	伊賀市西高倉6358番地の1
11	とりで公園(1号街区公園)	0.25ha	H11.11.1	伊賀市ゆめが丘4丁目12番地の9
12	風の丘公園(2号街区公園)	0.25ha	H11.6.6	伊賀市ゆめが丘5丁目10番地の3
13	つりばし公園(3号街区公園)	0.25ha	H11.6.6	伊賀市ゆめが丘2丁目13番地
14	天の川公園(4号街区公園)	0.25ha	H11.11.1	伊賀市ゆめが丘6丁目10番地の4
15	さくら公園	0.27ha	H14.11.1	伊賀市平野西町100番地
16	みずき公園	0.14ha	H15.6.2	伊賀市服部町3丁目85番地
17	もみじ公園	0.19ha	H16.5.25	伊賀市平野城北町91番地
18	寺田児童公園	0.20ha	H10.4.1	伊賀市寺田字新太夫1894番1
19	ふたば公園	0.10ha	H24.4.1	伊賀市上野紺屋町3181番2
20	前川公園	0.25ha	S54.3.1	伊賀市柘植町8900-29番地
21	青山北部公園	1.16ha	S62.12.23	伊賀市阿保字椋ヶ森158番地
22	ゆめが丘1号緑地	2.15ha	H13.2.1	伊賀市ゆめが丘1丁目4番地の1
23	ゆめが丘6号緑地	0.58ha	H13.2.1	伊賀市ゆめが丘6丁目32番地
	小計	81.79ha		
24	ゆめが丘2号緑地	1.88ha	H13.2.1	伊賀市ゆめが丘7丁目10番地の1
25	ゆめが丘3号緑地	1.96ha	H13.2.1	伊賀市ゆめが丘7丁目11番地
26	ゆめが丘4号緑地	1.18ha	H13.2.1	伊賀市ゆめが丘7丁目12番地
27	ゆめが丘5号緑地	0.47ha	H13.2.1	伊賀市ゆめが丘6丁目33番地
28	ゆめが丘7号緑地	0.05ha	H13.2.1	伊賀市ゆめが丘3丁目15番地の10
29	青山中央公園	1.64ha	S62.12.23	伊賀市阿保字西ヶ森1853-1番地
	小計	7.18ha		
	合計	88.97ha		

対象計画の要素事業

対象計画の要素事業


事業主体
伊賀市

基幹事業

基幹事業

当計画は5箇年で計画を策定しており、構成するおもな事業(基幹事業と位置付けます)は、3種類あります。

要素事業	内容	期間
都市公園事業 しらさぎ運動公園	防災公園整備 7.9ヘクタール	平成22年～26年度
都市公園安全・安心対策緊急総合支援事業	公園施設の改築等 13公園(バリアフリー含む)	平成22年～26年度
公園施設長寿命化計画策定調査	長寿命化計画の策定業務実施	平成25年度



効果促進事業


上記事業と一体的に実施し、その効果を一層高めるための事業として、以下の2種類があります。

要素事業	内容	期間
施設誘導看板設置	しらさぎ運動公園へ周辺から誘導するための各所看板設置	平成26年度
園内案内看板設置	公園内の案内看板設置 3公園	平成25年度

主なアウトカム指標 (当初値はH22)

①遊具の安全度向上
(安全な遊具(A・B判定)/全遊具数)

当初現況値
40%



最終目標値
90%

②防災公園の整備
(面積比)

当初現況値
16%



最終目標値
100%

③バリアフリー化
(園路、トイレ、駐車場)

当初現況値
園路 4%
駐車場13%
トイレ11%



最終目標値
園路 23%
駐車場43%
トイレ38%

③公園施設長寿命化
計画の策定

当初現況値
0公園



最終目標値
26公園

整備事例1

整備事例1

事業主体
伊賀市

都市公園安全・安心対策緊急総合支援事業

事業の目的：遊具の改築及び更新により施設の安全度の向上を図り、加えてバリアフリー化を図り、誰もが安心して利用できる公園の整備を行う。

しらさぎ運動公園 整備例

トイレ棟更新



外観



遊具更新



外観



多機能便房



整備効果

公園トイレについては、老朽化が進み利便性が悪い施設でしたが、更新により多目的機能を備えたトイレも設置しました。

児童の利用も多いことから、小児用便座も備えたバリアフリー対応の施設に生まれ変わりました。

遊具については、旧来のコンクリートで固められた築山を多機能な複合遊具に入替えることにより、転倒などによる重大事故の予防を図りました。

都市公園事業 しらさぎ運動公園

事業概要

この公園は、普段は市民の皆様の健康づくりと憩いの場として活用していただくのと同時に、災害時には近接する三重県広域防災拠点(旧上野農業高校跡地)と連携して、救援・救助及び復興・復旧活動等を行う地域防災拠点施設としての機能を併せ持っています。

この度、整備を終えた屋根付き多目的グラウンドについては、各種競技やイベント利用の他、非常時には各地からの救援物資の荷捌き場として利用を予定しています。また、管理棟には防災備蓄庫を併設しています。

このしらさぎ運動公園整備は、国の補助金を利用しながら平成28年度中の完成を目指して、事業を進めており、一定の整備が進んだ施設から、順次市民の皆様へ開放して利用していただく予定です。



《施設概要》

H28.3月現在

住所	伊賀市下友生および 荒木、西明寺	主な施設 (整備予定含む)	多目的グラウンド 1棟 (H27.3完成)
都市計画決定	平成20年8月		管理棟 1棟 (トイレ、事務室、会議室) (H27.3完成)
全体整備面積	7.9ha(79,000m ²)	全体事業費	トイレ棟 3棟
現在供用面積	2.7ha(27,000m ²)		芝生広場、園路、駐車場 (第1、2は完成)
事業期間	平成20年～平成28年度 (予定)		18億9,000万円(予定)

整備事例2

整備事例2

事業主体
伊賀市

☆ 整備した多目的グラウンド



外観



内部（面積：4,540.59㎡）

☆ 整備した管理棟（場内案内図①）



外観



併設した防災備蓄庫



- | | | | |
|----------------|---------|----------|----------------|
| ① 管理事務所 | ⑥ 手洗い場 | ⑪ 遊具 | ⑰ パーゴラ |
| ② 多目的グラウンド | ⑦ 水飲み場 | ⑫ 遊具 | ⑱ あずまや |
| ③ 屋外運動場 | ⑧ 手洗い場 | ⑬ 複合遊具 | ⑲ トイレ(男女別、多機能) |
| ④ センタープラザ | ⑨ 第1駐車場 | ⑭ 遊具 | ⑳ 運動広場 |
| ⑤ トイレ(男女別、多機能) | ⑩ 幼児ゾーン | ⑮ からくり時計 | ㉑ 駐車場 |
| | | ⑯ あずまや | ㉒ 水飲み場 |

成果目標(アウトカム指標)の達成状況

成果目標(アウトカム指標)の達成状況

事業主体
伊賀市

事業効果としては

①遊具の安全度向上

(安全な遊具(A・B判定)／全遊具数)

当初現況値
40%

最終目標値 90%
実績値 93%

目標値を下回った要因

平成21年の計画策定時にC・D判定で対策の求められた遊具については、計画的に更新を行った結果、A・B判定が93%となり、安全度の向上が図られました。

②防災公園の整備

当初現況値
16%(1.3ha)

最終目標 100%(7.9ha)
実績値 34%(2.7ha)

目標値を下回った要因

工事実施初期段階の調整池築造工事の際に、軟弱な地盤が確認され、工法検討のための設計に期間を要し、その後の工事進捗に遅れを生じる結果となりました。このことにより、整備面積100%を達成することが出来ませんでした。

③バリアフリー化

(園路、トイレ、駐車場)

当初現況値

園路 4%
駐車場13%
トイレ11%

最終目標 実績値

園路 23% ⇒ 23%
駐車場43% ⇒ 43%
トイレ38% ⇒ 50%

効果について

公園内通路の段差解消やトイレの利便性向上により、障害を持った方でもより使いやすい施設へと整備することが出来ました。

④公園施設長寿命化

計画の策定

当初現況値
0公園

最終目標 26公園
実績値 22公園

目標値を下回った要因

当初計画策定以降、各公園の詳細な調査を実施したところ、長寿命化計画を策定するだけの施設が無い公園が4公園把握されたため、全体数が少なくなったものです。計画策定率は実質100%達成となります。

(平成28年3月末時点)

平成27年度から5箇年の新規の事業計画を策定し、防災公園の1日も早い完成および公園施設の維持管理コストの縮減につながる計画的な施設改修を進め、更なる事業効果発現に取り組んでまいります。

<この内容に対するお問い合わせ>

伊賀市役所 〒518-1395 三重県伊賀市馬場1128番地
建設部 都市計画課

電話:0595-43-2315 MAIL tokei@city.iga.lg.jp