

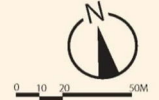


至 国道163号



からくり時計

公園内案内図



しらすぎ運動公園 施設概要

この公園は、平常時は市民の皆様の健康づくりの場として活用していただくと同時に、大規模災害時には、地域の防災力向上のため、隣接する三重県広域防災拠点との連携により、救援・救助及び復興・復旧活動等を行う地域防災拠点施設と位置付けられています。

多目的グラウンドについては、各地からの救援物資の荷捌き場として利用を予定し、管理棟内に併設された倉庫には、防災備品の備蓄を行います。

住 所	伊賀市下友生、荒木および西明寺
都市計画決定	平成20年8月
工事期間	平成22年度～平成28年度
公園面積	7.9ヘクタール (79,000平方メートル)

至 上野市街地



遊具広場



多目的グラウンド

凡 例

案内 受付	AED	水飲み場	手洗い場	多機能トイレ	車 出 入 口	歩 行 者 出 入 口
おむつ/おむつ交換	車 輪 子 駐 車 区 画	スロープ	駐 車 場	車椅子で通行できる園路		



センタープラザ

ジョギングコースについて

園内の歩道は1周 600mの高圧差のあるジョギングコースとして楽しむことが出来ます。歩道の表題に下記の表示マークがあります。皆様のご健康確保にお役立てください。

スタート	距離表示 (100m単位)	交差点部 方向指示	ゴール



里山広場



管理棟



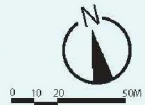
多目的芝生広場1

至 ゆめが丘 (名阪国道 友生IC)



災害時使用形態

当公園には災害時に迅速な救援活動が行えるように様々な防災施設が備えられています。



市民の方対象の
一時的な避難場所



ヘリポート
三重県伊賀広域防災拠点
(旧上野農業高校跡地)



救援物資空輸イメージ



給水塔
(第1駐車場内)



仮設給水栓口
(センタープラザ 館口は備蓄庫内)



給水活動イメージ



多目的グラウンド
■ 荷別き場



多目的グラウンドについて

三重県伊賀広域防災拠点、緊急輸送道路等で運び込まれた救援物資は一旦この多目的グラウンドに運び込まれたのち、市内の各避難所等へ分配するための荷別き作業が行えます。雨天時でも作業できるよう屋根を備えたグラウンドとしています。(75.3m x 60.3m, 延床面積 4,540 m²)



非常用自家発電装置
(停電時には、管理棟・多目的グラウンドの照明点灯が可能)



マンホールトイレ



テント設置状況
テント収納状況 (防災備蓄庫内)



炊き出し活動イメージ

炊き出し場



かまどベンチ



防災バーゴラ
(テントは防災備蓄庫内)



備蓄品 配置場所
燃料等の物資の置ききを想定

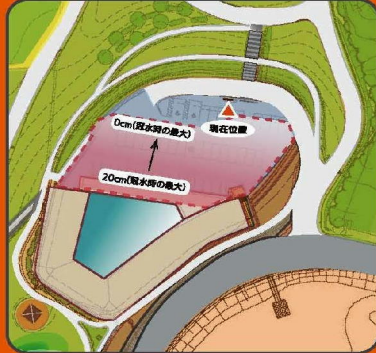


宿営地 利用イメージ

宿営地 (自衛隊、救護隊等)



ご利用の皆様へ(注意点)



この駐車場は大雨の際に洪水調整池として機能します。この為大雨の時には、一部において最大20cm程度冠水する恐れがありますのでご注意ください。

① 公園内の利用について

- ・犬はリード等でつないで散歩してください。
- ・公園施設を壊したり、貼り紙をしたり、汚してはいけません。
- ・火気の使用は禁止します。
- ・商業用撮影は許可が必要です。
- ・公園利用者などへ迷惑となる行為を禁止します。
- ・花や木、動物を大切にしましょう。
- ・許可なくオートバイ、車両の乗り入れを禁止します。
- ・ゴルフ等の危険行為(指定エリアでの許可行為は除く)は禁止します。
- ・詳しくは、公園管理棟または伊賀市都市計画課までお問い合わせください。

管理棟 ☎0595-24-1182 伊賀市都市計画課 ☎0595-43-2314

② 駐車場の利用について

- ・この駐車場は当公園利用者のための駐車場です。
- ・この公園を利用される方以外の駐車は禁止します。
- ・この駐車場内での事故、盗難等については、一切責任を負いません。
- ・夜間及び長時間の駐車はご遠慮ください。
- ・スケートボード類は禁止します。
- ・その他危険な行為は禁止します。



防災関連施設の紹介

この里山広場には、非常時に役に立つ施設を設置しています。



1. 防災パーゴラ 2棟

普段は日陰を作り出すパーゴラですが、いざという時には、テントを掛けることにより雨風をしのぐことができ、仮設の教護室や野外調理の作業部屋などの多彩な救護活動が可能となります。
(テントは管理棟の防災倉庫内にあります)

テント張り作業風景



① 部分部分を組む



② 支柱を組む



③ 支柱を組む



④ 4つの小部屋に分けられます



2. かまどベンチ 3基

普段はベンチですが、いざという時には、仮設のかまどに早変わり。暖をとったり、屋外調理などの多彩な救護活動が可能となります。
(許可時以外、普段は使用できません)

かまどの組み立て方



① 座席の中に、五徳・風よけパネル・炭箸とシシパネル・燃焼部分を収納し



② 風よけパネルを背面、炭箸は正面、燃焼部分は取り外した座席に取り付けます。



③ 本格的なかまどに变身し、座席は簡易スツールとして利用できます。

その他の災害時対策施設



① 仮設トイレ (K2D×K2D台) (場所：センタープラザ)



② 仮設トイレ (K2D×K2D台) (場所：第1駐車場)



③ 仮設マンホールトイレ: 3の箇所備えています。(場所：管理棟裏側)



防災関連施設の紹介



1. マンホールトイレ 30基

普段は蓋を開けていますが、いざという時には蓋を開けると、仮設トイレとなります。下流には溜め槽を備え、汲み取り対応も可能です。
(個室のテントは管理棟の防災倉庫内にあります)



① 専用道具を貸出します。(備品: 1基あり)



② 燃料缶の蓋を専用工具で開けます。



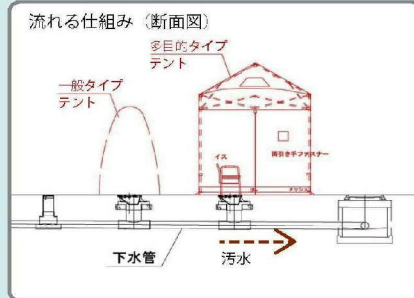
③ 燃料缶の蓋を開け内蓋を開けます。



④ 個室内にあるテントを展開します。(多目的タイプ)



⑤ 一般タイプイス、自動トイレ



- ・図面中の赤色の部分がテントとなります。個室のテントは管理棟の防災倉庫内にあります。
- ・管理棟の裏の配管には管理棟内のトイレの水が合流して流れます。
- ・地震時には当公園の東に位置する貯水池から直接供給されるため水洗にて通常時と同じように流すことが可能です。

その他の災害時対策施設



① 仮設トイレ (K2D×K2D台) (場所：センタープラザ)



② 仮設トイレ (K2D×K2D台) (場所：第1駐車場)

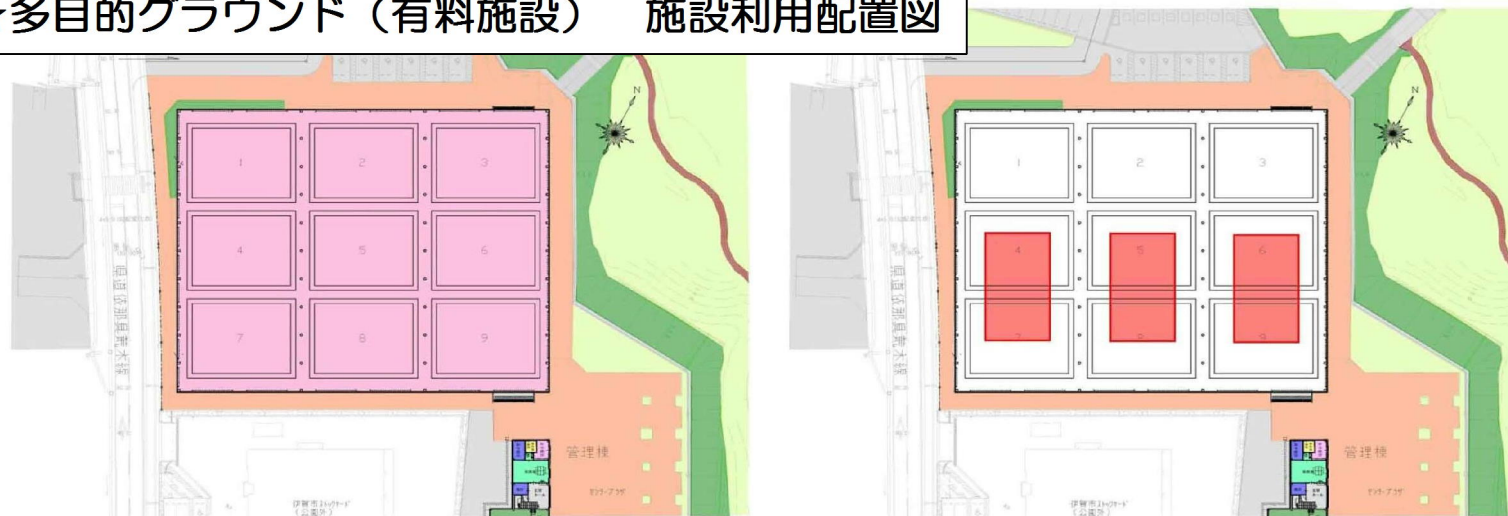


③ 仮設パーゴラ (場所：モリス広場)



④ かまどベンチ (場所：里山広場)

☆多目的グラウンド（有料施設） 施設利用配置図



ゲートボールコート(9面)

テニスコート(3面)



☆多目的グラウンド（外観）



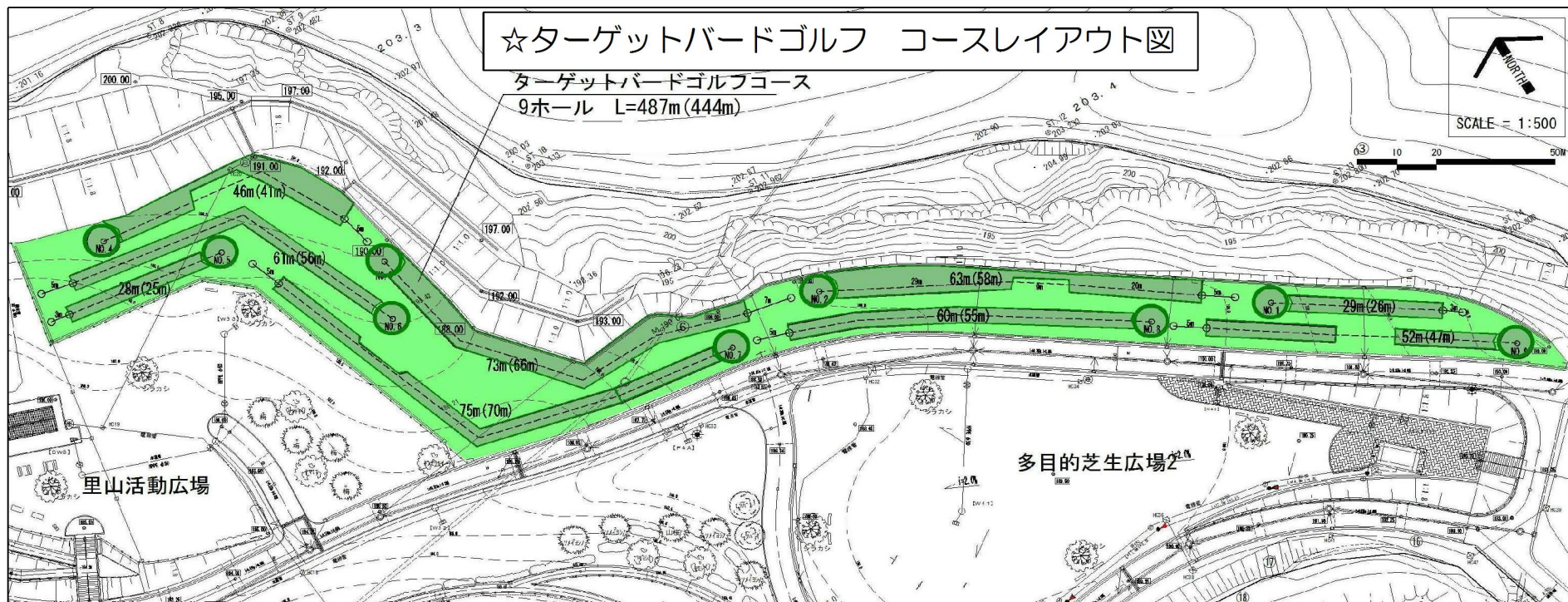
☆多目的グラウンド（内部）



☆ゲートボール使用時



☆テニス使用時



☆ターゲットバードゴルフについて

一部をターゲットバードゴルフ専用コース（無料）として整備しています。ご利用の際は公園管理棟へお声掛けください。

☆貸出し道具（無料）：公園管理棟にて貸し出します。




☆ターゲットバードゴルフ（イメージ）



☆ホール傘（10組）



☆クラブ



☆ショットマット



☆ボール