

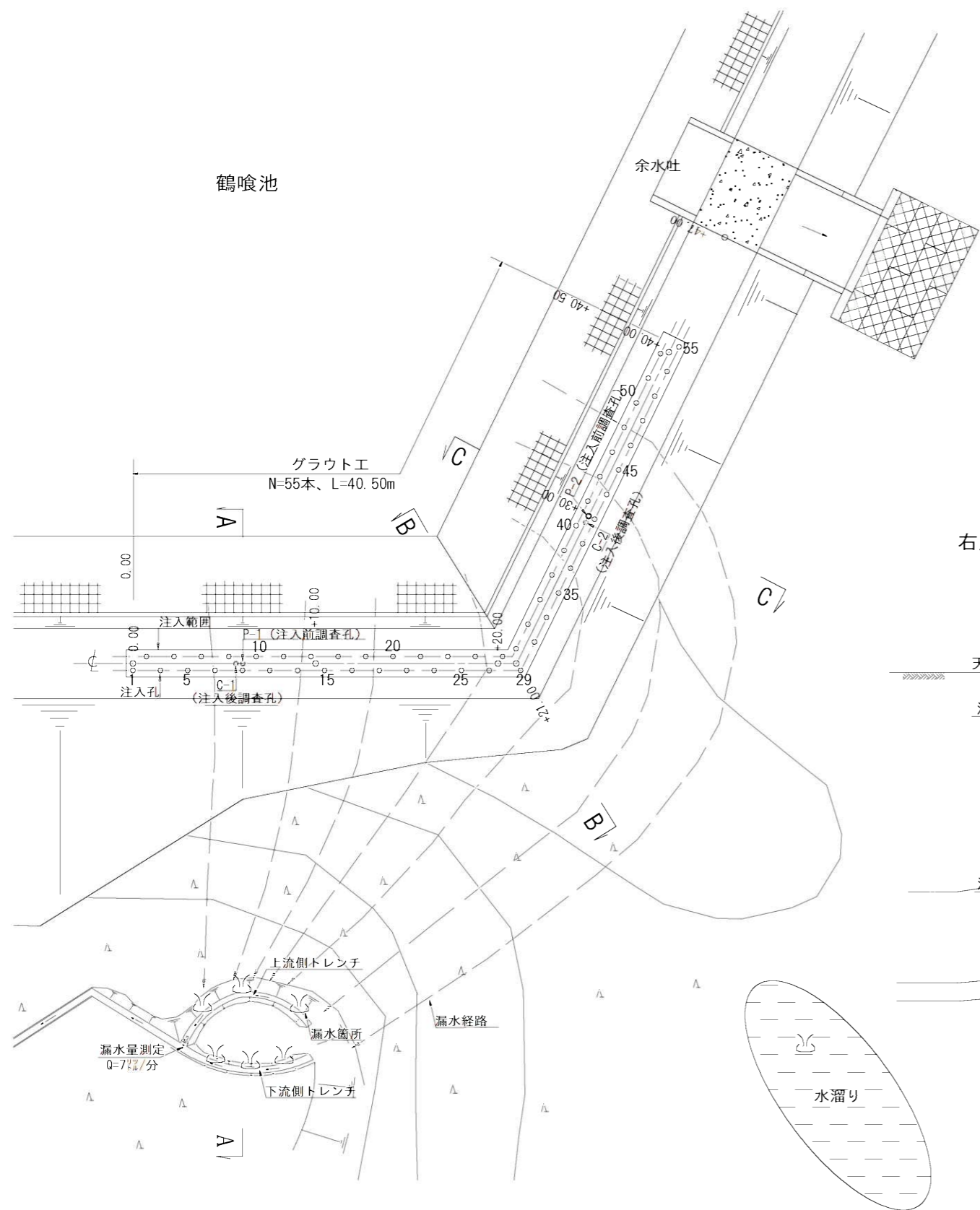
# 計画平面図

S=1:3000

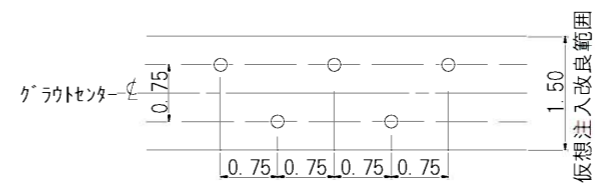


工事名	土地改良施設維持管理適正化事業 鶴喰池・下池グラウト工事		
工事場所	伊賀市 川西 地内		
図面の称	計画平面図		
縮尺	図示	設計者	
工種		図面番号	1
伊賀市産業振興部農村整備課			

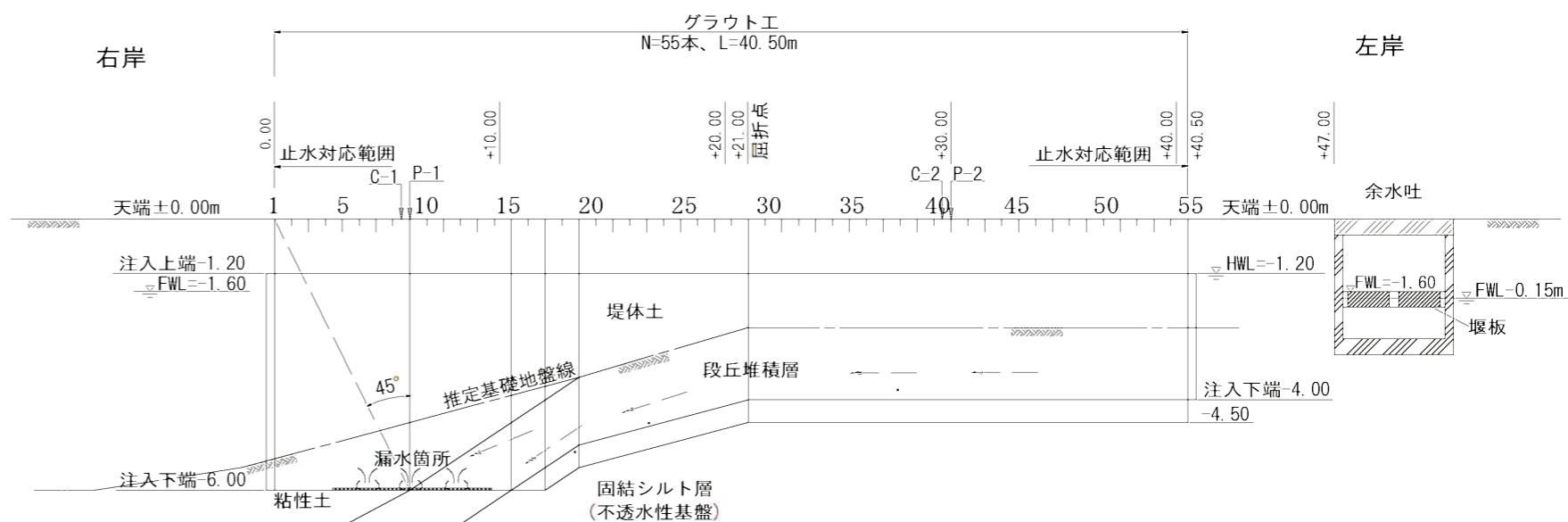
詳細平面図  
S=1:300



注入孔配置図  
S=1:100



縦断図  
H=1:300  
V=1:150

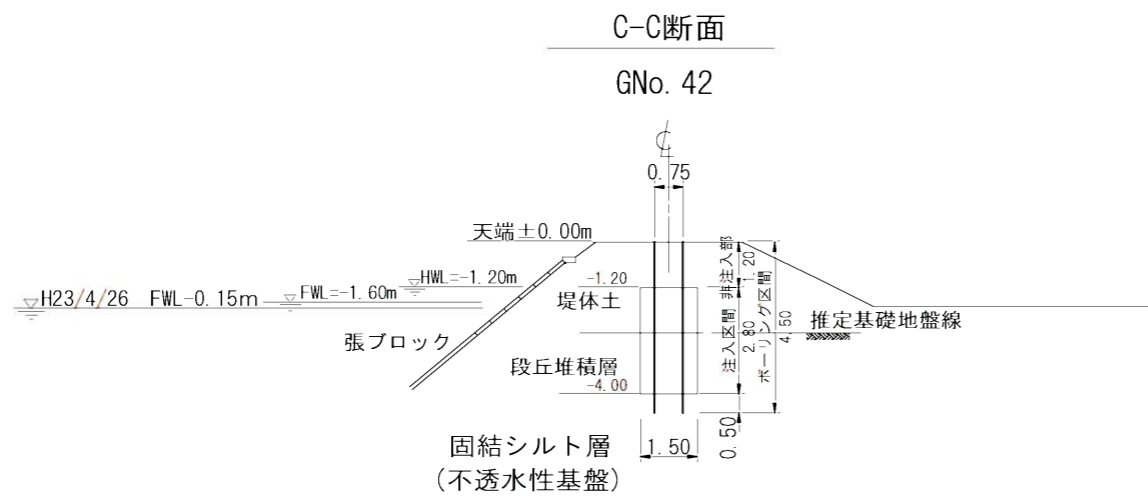
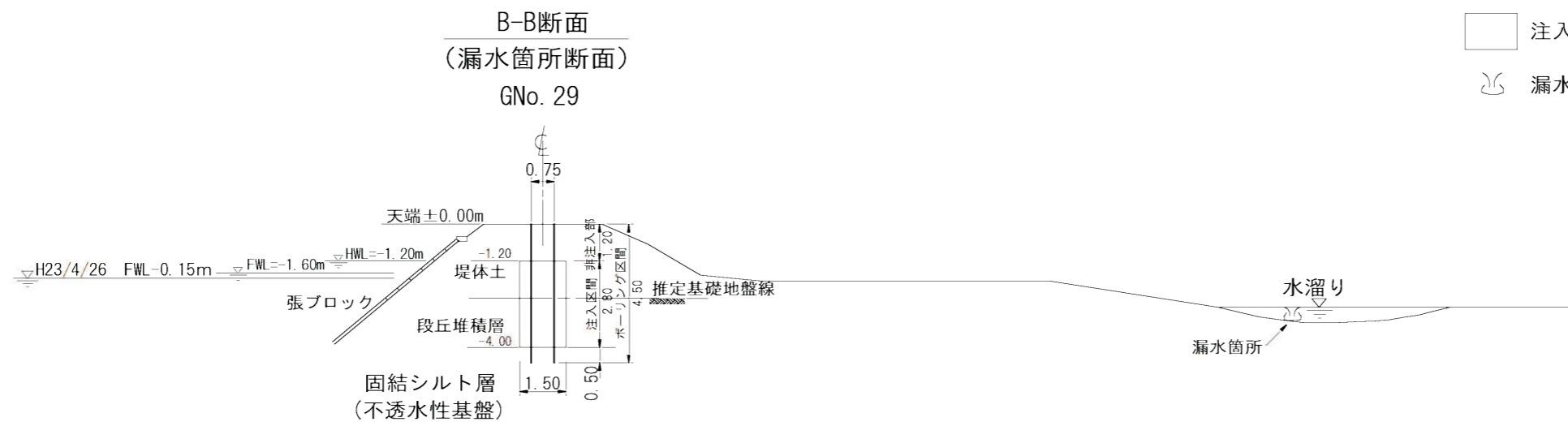
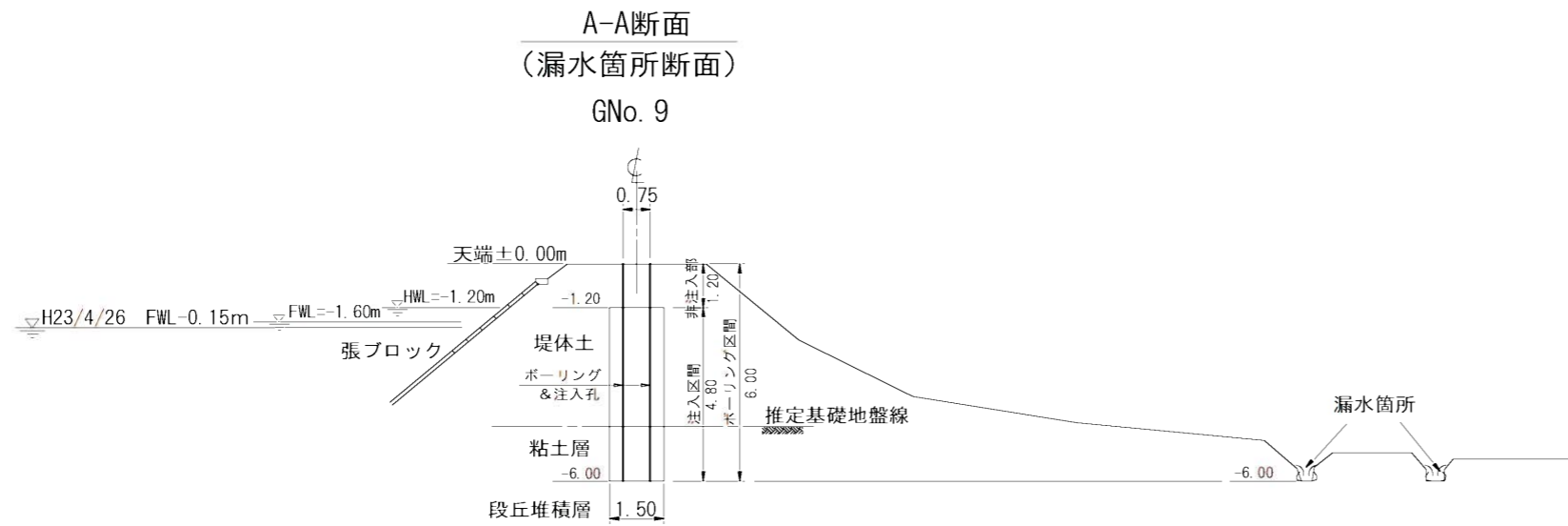


【鶴喰池】

工事名	土地改良施設維持管理適正化事業 鶴喰池・下池グラウト工事		
工事場所	伊賀市 川西 地内		
図面の名称	鶴喰池 詳細平面図 縦断図 注入孔配置図		
縮尺	図示	設計者	
工種		図面番号	2
伊賀市産業振興部農村整備課			

# 横断図

S=1:200



凡例

- 注入範囲
- 漏水箇所 (パイピング状)

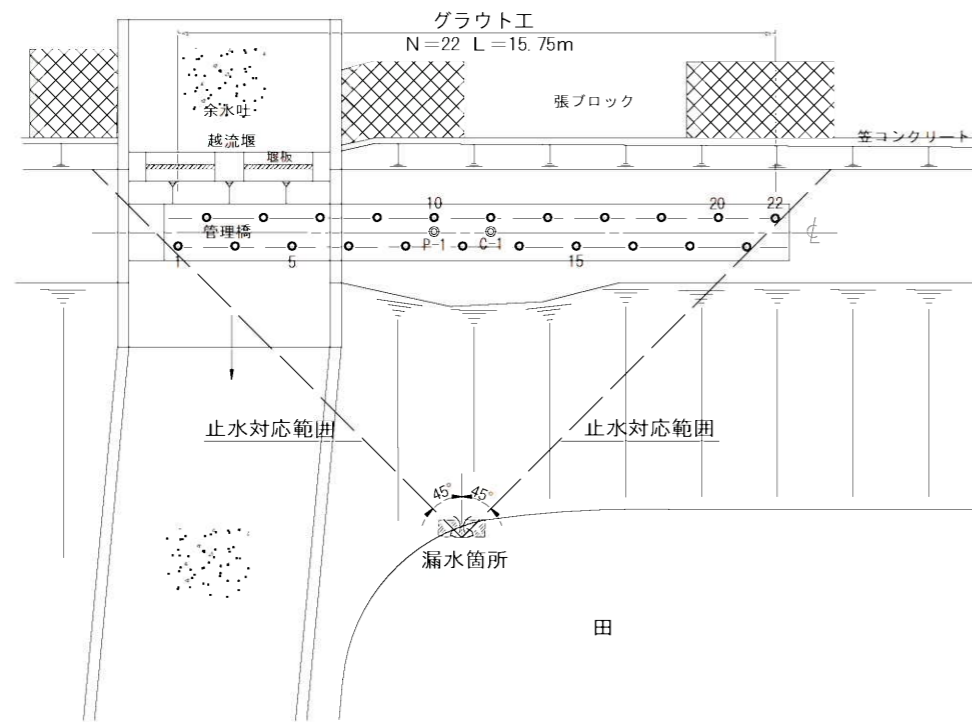
## 【鶴喰池】

工事名	土地改良施設維持管理適正化事業 鶴喰池・下池グラウト工事		
工事場所	伊賀市 川西 地内		
図面の名称	鶴喰池 横断図		
縮尺	図示	設計者	
工種		図面番号	3

伊賀市産業振興部農村整備課

### 詳細平面図

S=1:200

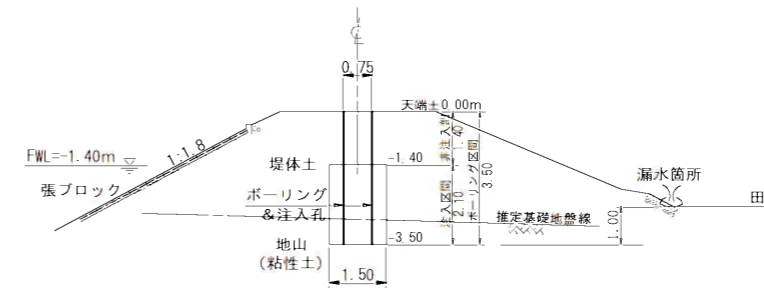


### 横断図

S=1:200


(漏水箇所部)

GNo. 11



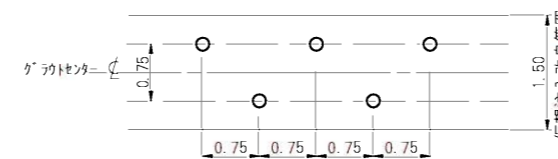
### 縦断図

S=1:200



### 注入孔配置図

S=1:100



【下池】

工事名	土地改良施設維持管理適正化事業 鶴喰池・下池グラウト工事		
工事場所	伊賀市 川西 地内		
図面の名称	下池 詳細平面図 縦断図 横断図 注入孔配置図		
縮尺	図示	設計者	
工種		図面番号	4
伊賀市産業振興部農村整備課			