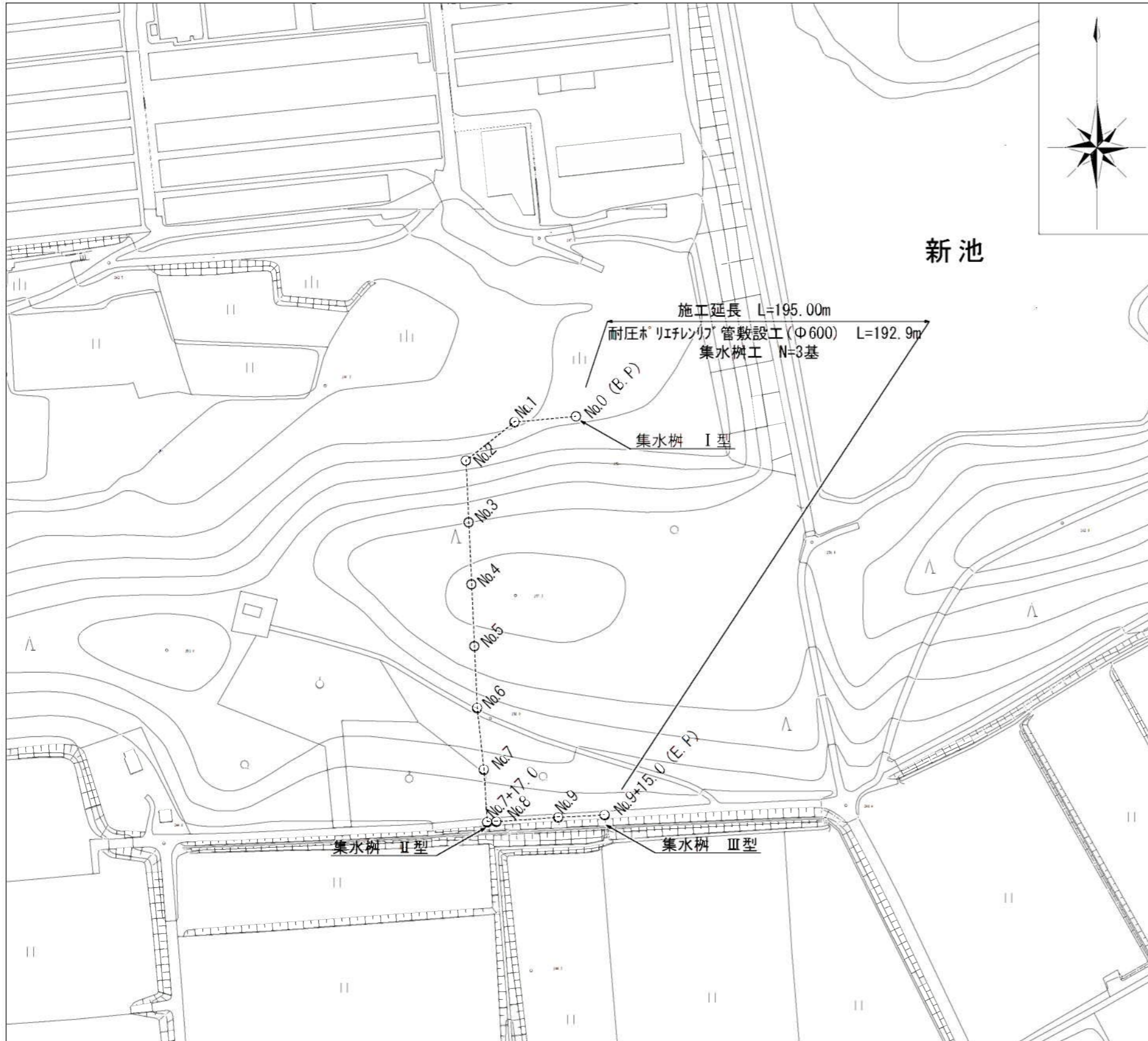


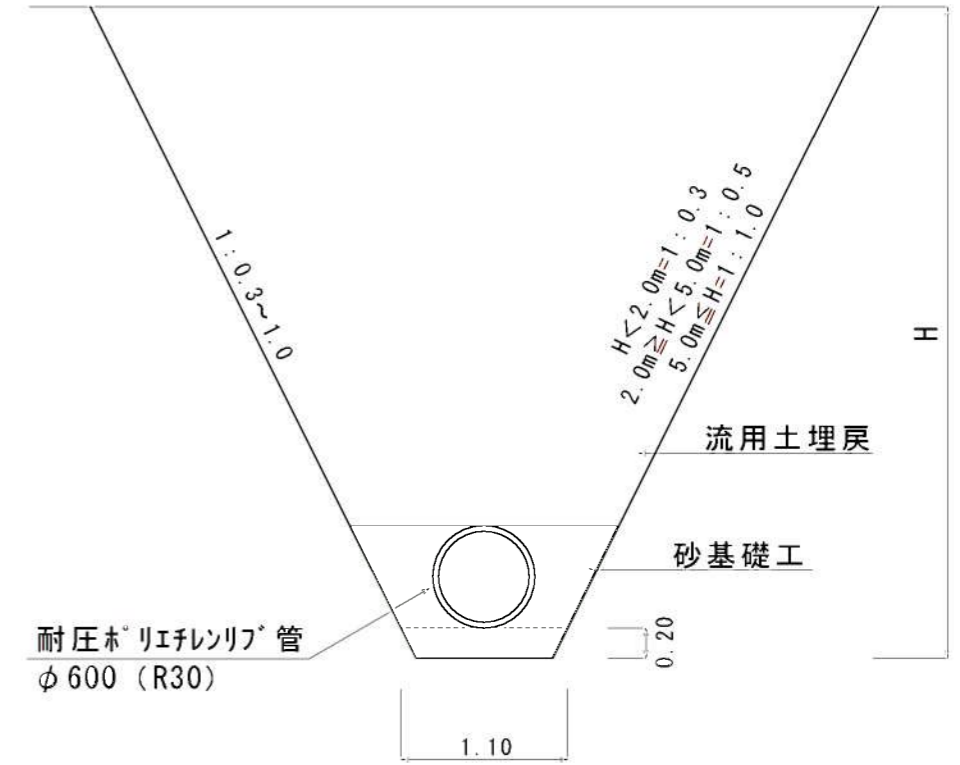
計画平面図

S=1:1500



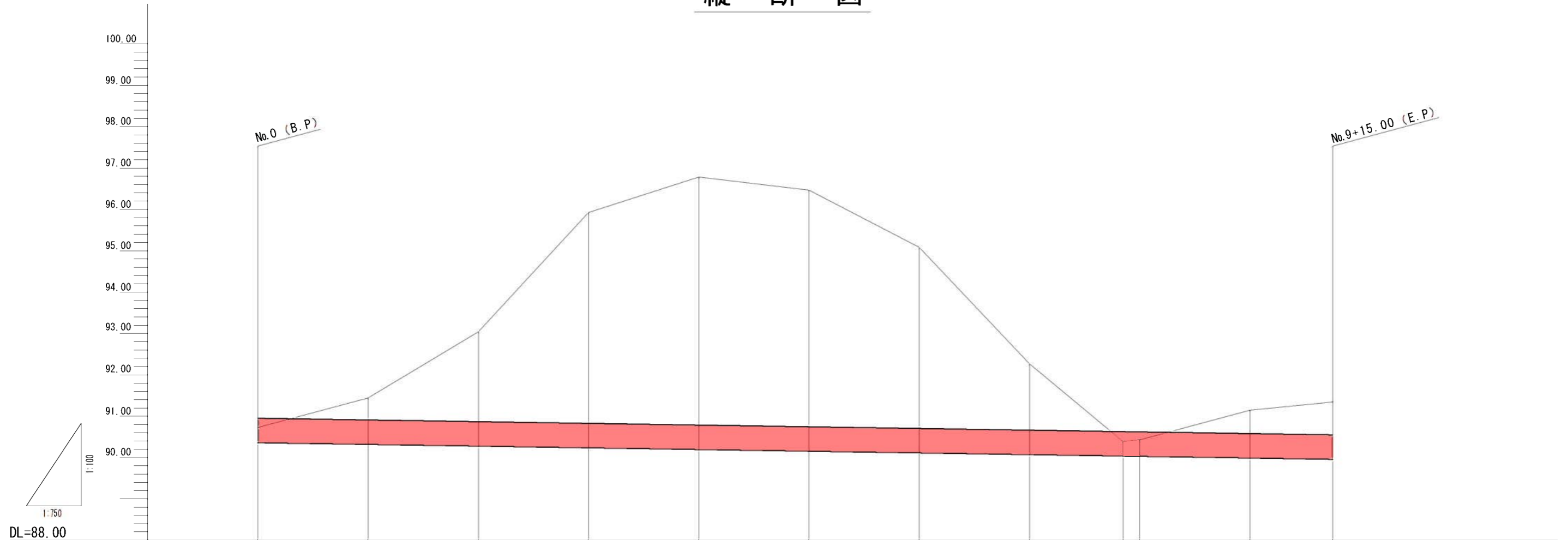
工法図

S=1:50



工事名	農地耕作条件改善事業 山畑新池用水路改修工事		
工事場所	伊賀市 山畑 地内		
図面の称	計画平面図・工法図		
縮尺	図示	設計者	
工種		図面番号	1
伊賀市産業振興部農村整備課			

縦断図



勾配図												
計画水路高	90.362	90.321	90.280	90.238	90.197	90.156	90.115	90.073	90.038	90.032	89.991	89.960
地盤高	90.732	91.448	93.046	95.933	96.787	96.473	95.089	92.274	90.394	90.434	91.150	91.349
追加距離	0.00	20.00	40.00	60.00	80.00	100.00	120.00	140.00	157.00	160.00	180.00	195.00
単距離	0.00	20.00	20.00	20.00	20.00	20.00	20.00	20.00	17.00	20.00	20.00	15.00
測点	No. 0	No. 1	No. 2	No. 3	No. 4	No. 5	No. 6	No. 7	No. 7 +17.00	No. 8	No. 9	No. 9 +15.00

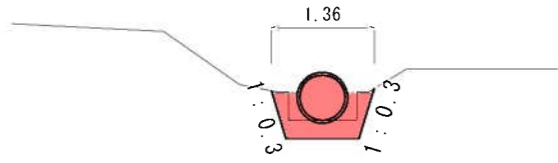
工事名	農地耕作条件改善事業 山畑新池用水路改修工事		
工事場所	伊賀市 山畑 地内		
図面の 名称	縦断図		
縮尺	図示	設計者	
工種		図面番号	2
伊賀市産業振興部農村整備課			

横断図 (1)

S=1 : 100

No.0

GH 90.732
FH 90.362

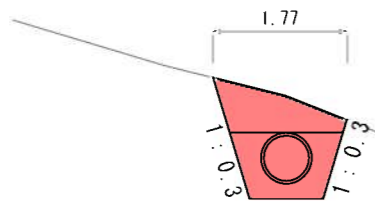


床掘	0.7
埋戻	0.0
盛土	0.0
砂基礎	0.4

DL=88.00

No.1

GH 91.448
FH 90.321

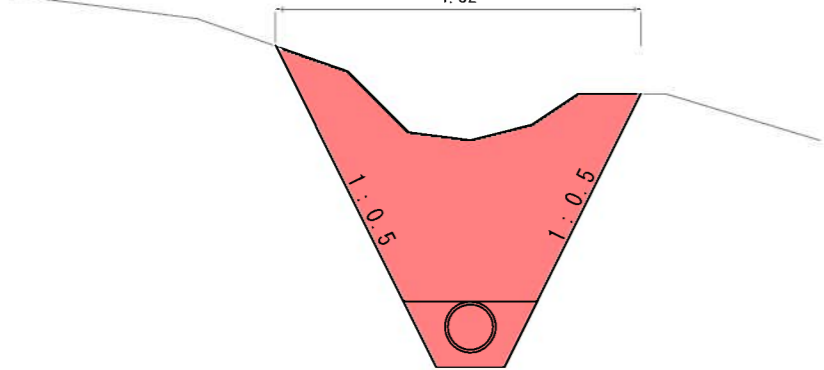


床掘	1.9
埋戻	0.7
盛土	0.0
砂基礎	0.7

DL=88.00

No.2

GH 93.046
FH 90.280
4.82

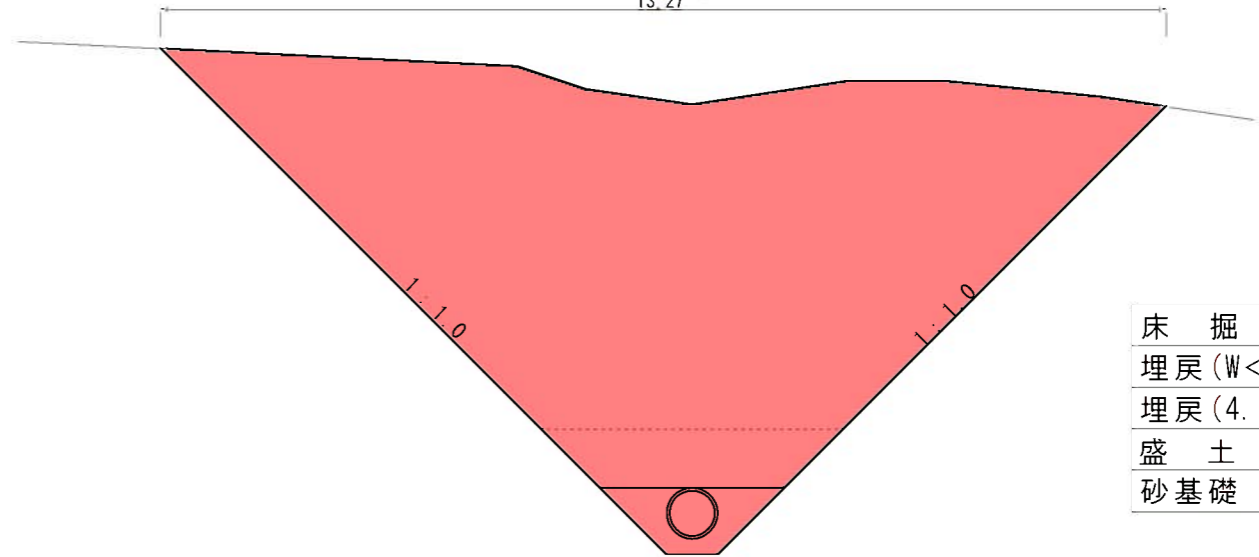


床掘	9.0
埋戻	7.9
盛土	0.0
砂基礎	0.8

DL=88.00

No.3

GH 95.933
FH 90.238
13.27



床掘	43.6
埋戻 (W<4.0)	2.5
埋戻 (4.0≤W)	39.7
盛土	0.0
砂基礎	1.0

DL=88.00

伐採面積計算図

工事名	農地耕作条件改善事業 山畑新池水路改修工事		
工事場所	伊賀市 山畑 地内		
図面の称	横断図 (1)		
縮尺	図示	設計者	
工種		図面番号	3
伊賀市産業振興部農村整備課			

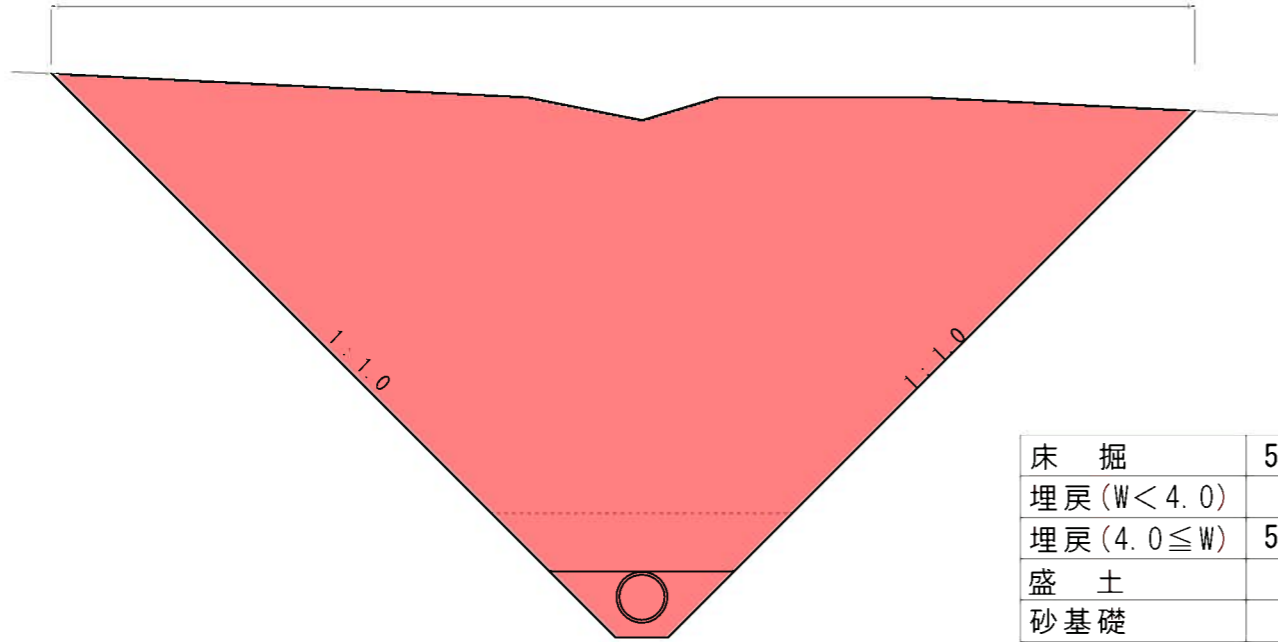
横断図 (2)

S=1 : 100

No. 4

GH 96.787
FH 90.197

15.09



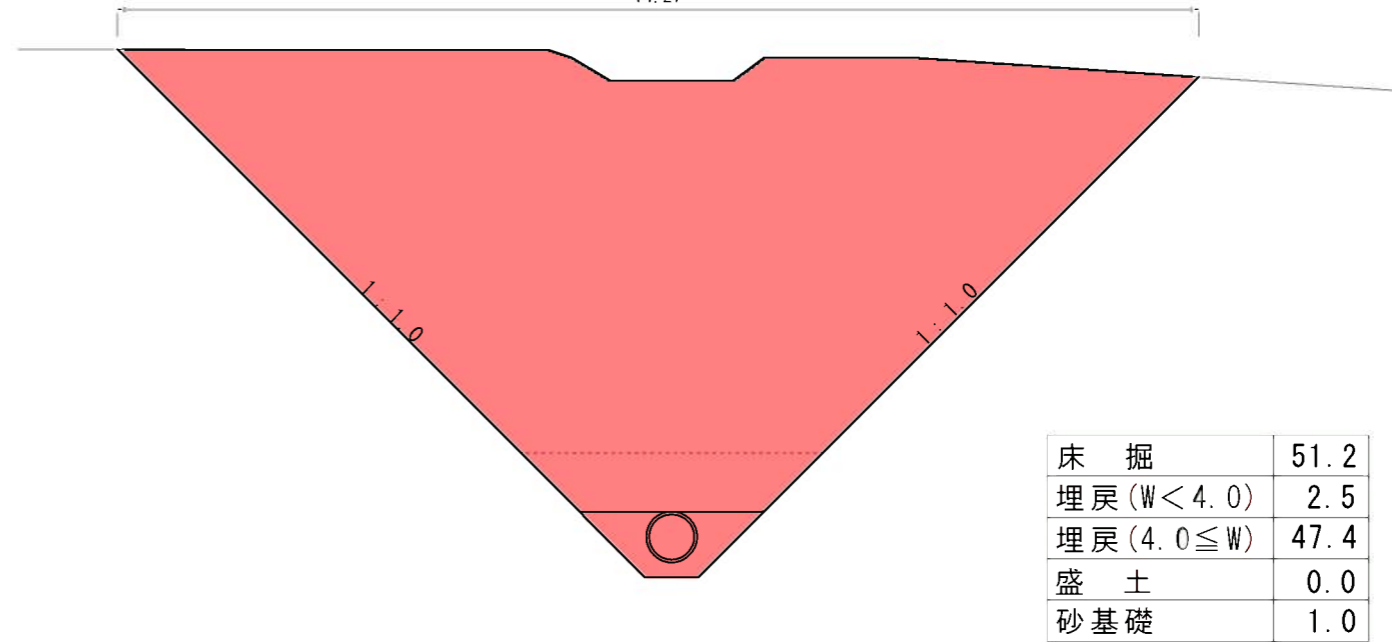
床掘	56.0
埋戻 (W < 4.0)	2.5
埋戻 (4.0 ≤ W)	52.1
盛土	0.0
砂基礎	1.0

DL=88.00

No. 5

GH 96.473
FH 90.156

14.27



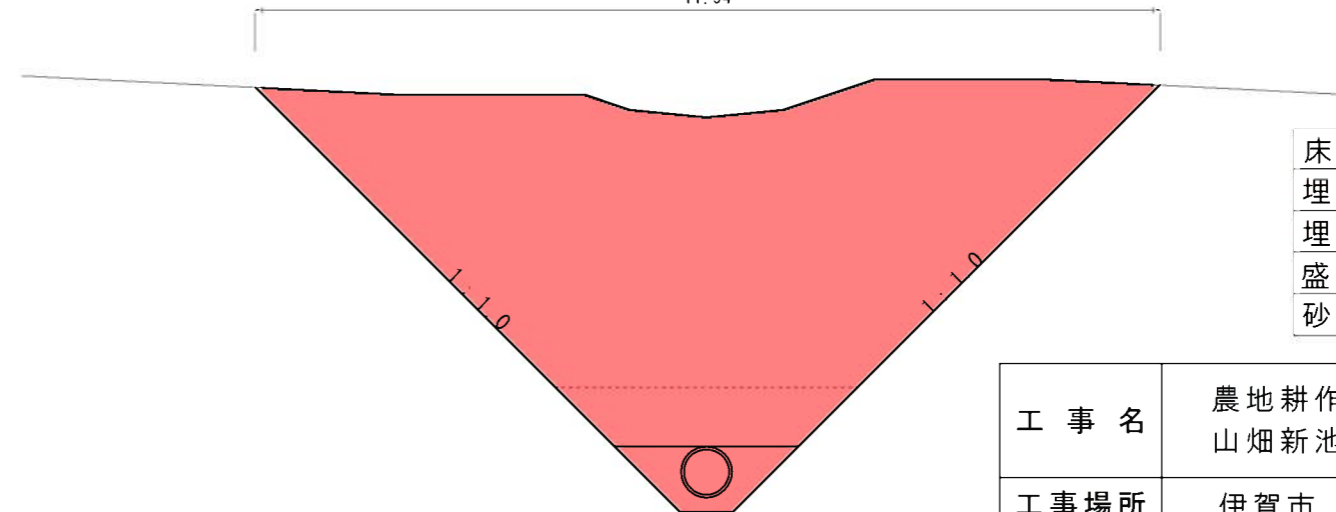
床掘	51.2
埋戻 (W < 4.0)	2.5
埋戻 (4.0 ≤ W)	47.4
盛土	0.0
砂基礎	1.0

DL=88.00

No. 6

GH 95.089
FH 90.115

11.94



床掘	34.4
埋戻 (W < 4.0)	2.5
埋戻 (4.0 ≤ W)	30.6
盛土	0.0
砂基礎	1.0

DL=88.00

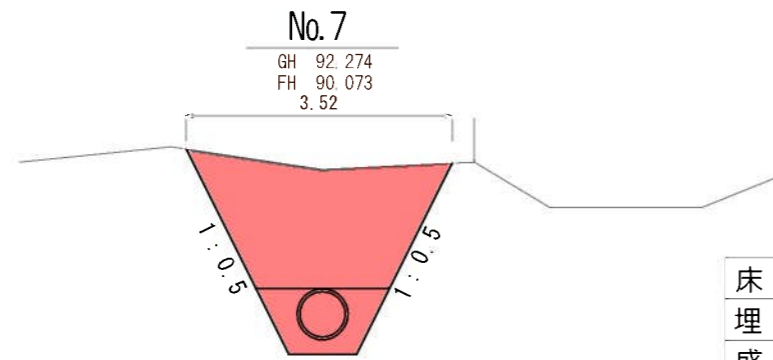
工事名	農地耕作条件改善事業 山畑新池水路改修工事		
工事場所	伊賀市 山畑 地内		
図面の名称	横断図 (2)		
縮尺	図示	設計者	
工種		図面番号	4

伐採面積計算図

伊賀市産業振興部農村整備課

横断図 (3)

S=1 : 100

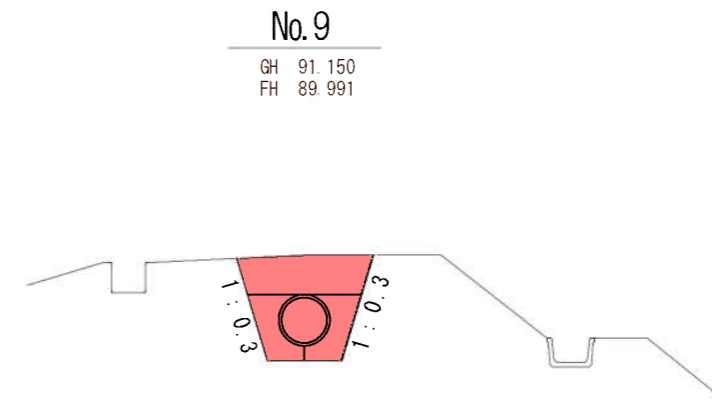


No. 7

GH 92.274
FH 90.073
3.52

床掘	5.5
埋戻	4.3
盛土	0.0
砂基礎	0.8

DL=88.00



No. 9

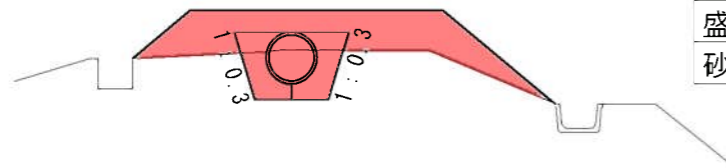
GH 91.150
FH 89.991

床掘	1.9
埋戻	0.8
盛土	0.0
砂基礎	0.7

DL=88.00

No. 8
(No. 7+17.0)

GH 90.434
FH 90.032

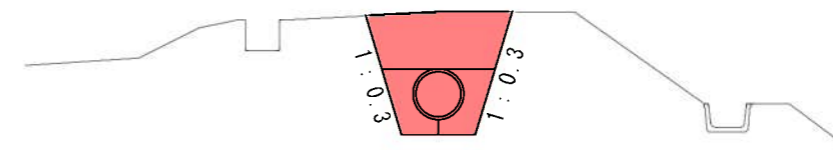


床掘	0.7
埋戻	0.0
盛土	2.2
砂基礎	0.7

DL=88.00

No. 9+15.0

GH 91.349
FH 89.960



床掘	2.4
埋戻	1.3
盛土	0.0
砂基礎	0.7

DL=88.00

伐採面積計算図

工事名	農地耕作条件改善事業 山畑新池水路改修工事		
工事場所	伊賀市 山畑 地内		
図面の名称	横断図 (3)		
縮尺	図示	設計者	
工種		図面番号	5

伊賀市産業振興部農村整備課

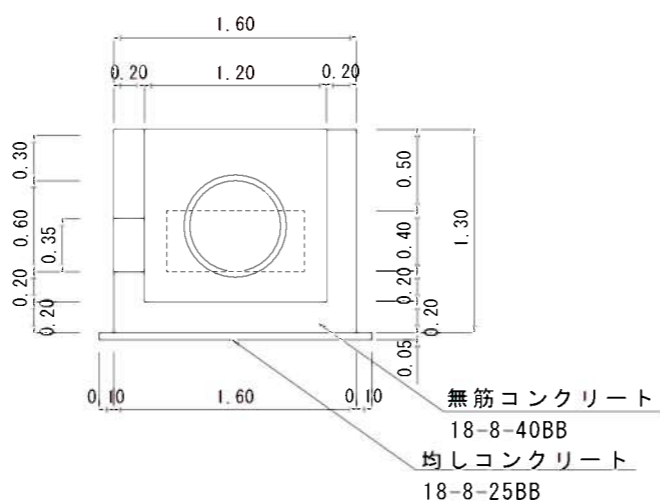
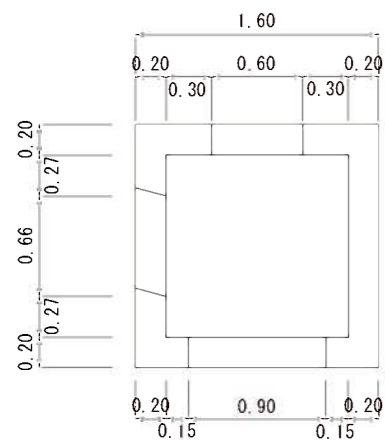
集水柵工 I 型

S=1/50

No.0

平面図

断面図



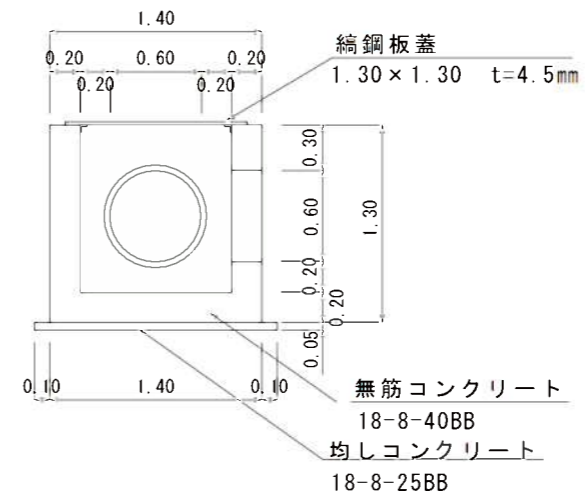
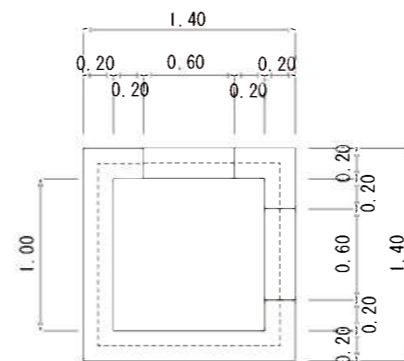
集水柵工 II 型

S=1/50

No.1+7.0

平面図

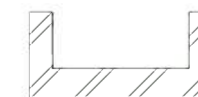
断面図



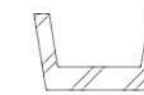
取壊工

S=1/50

No.0部



A=0.4m
L=0.8m



A=0.2m
L=0.8m

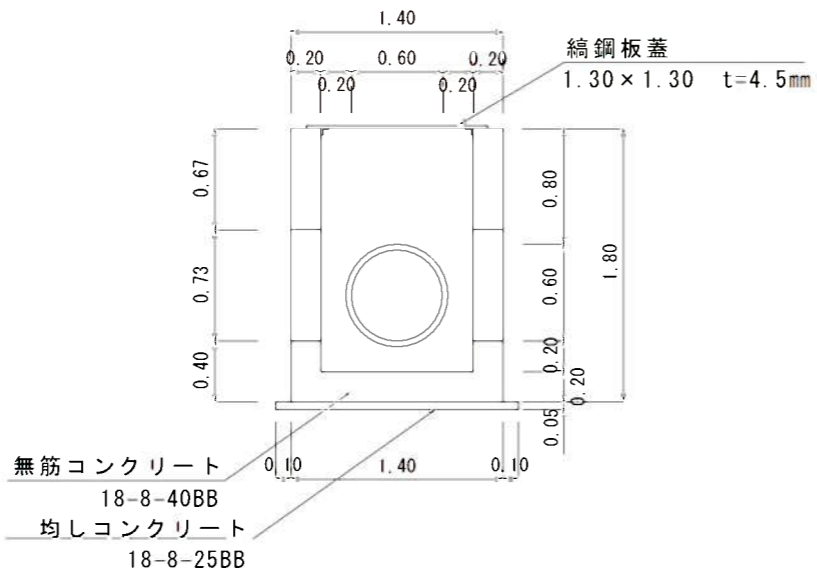
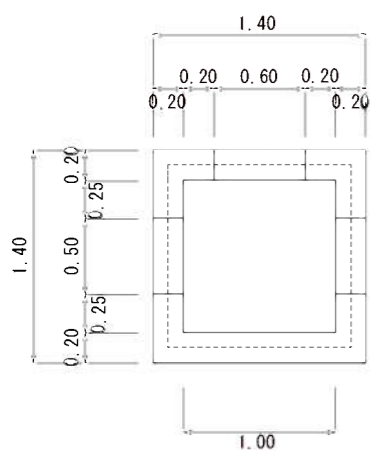
集水柵工 III 型

S=1/50

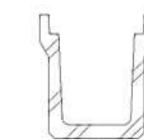
No.7+17.0

平面図

断面図



No.9+15.00部



A=0.2m
L=1.4m

工事名	農地耕作条件改善事業 山畑新池用水路改修工事		
工事場所	伊賀市 山畑 地内		
図面の名称	各種 工法図		
縮尺	図示	設計者	
工種		図面番号	6
伊賀市産業振興部農村整備課			