

# 伊賀市統計書

## 令和2年度版

# 細 目 次

<b>1. 土地・気象</b>		<b>5. 工 業</b>	
1. 位置及び面積	2	31. 製造業の推移	74
2. 市地域の推移	3	32. 産業中分類別事業所数等の状況	76
3. 地目別私有地面積	4	33. 製造業従業者規模別事業所数等の状況 (従業者4人以上の事業所)	78
4. 気象概況	5		
<b>2. 人 口</b>		<b>6. 商 業</b>	
5. 人口及び世帯数の推移	8	34. 卸・小売業商店数の推移	80
6. 地域別世帯数・男女別人口	12	35. 卸・小売業従業者数の推移	81
7. 年齢別男女別人口	17	36. 卸・小売業年間商品販売額の推移	82
8. 年齢別階層別人口の推移	24	37. 卸・小売業産業中分類別の状況	83
9. 人口動態の推移	27		
10. 昼夜間人口の状況	30	<b>7. 労働・消費</b>	
11. 流入・流出人口	32	38. 労働力人口の推移	88
12. 世帯数の推移	34	39. 就業者の推移	90
13. 都道府県別転入転出者数	36	40. 常住地による産業別就業者の推移	92
14. 外国人登録者数等の推移	38	41. 産業大分類別就業者数	94
15. 人口集中地区（DIDs）人口	40	42. 完全失業者数	96
		43. 消費者物価指数(伊賀市,三重県,全国)	97
<b>3. 農 業</b>		44. 酒類販売（消費）数量	97
16. 経営形態別農家数及び農家人口	42	45. 伊賀市消費者物価指数	98
17. 15歳以上農家世帯員の就業状態	42	46. 経済活動別市内総生産	100
18. 経営耕地面積	43	47. 市民所得（分配）	101
19. 貸付耕地,借入耕地,耕作放棄地の状況	44		
20. 経営耕地規模別販売農家数	44	<b>8. 福祉・保健・環境</b>	
21. 農産物販売金額規模別農家数	45	48. 社会福祉施設の状況	104
22. 農業用機械所有農家数及び所有台数	45	49. 保育所・保育園の状況	105
23. 家畜飼養農家数及び飼養頭羽数	45	50. 身体障害者手帳交付数	106
24. 農業産出額及び生産農業所得	46	51. 療育手帳交付数	106
25. 主要農作物作付面積及び収穫量	48	52. 精神障害者保健福祉手帳交付数等	106
26. 保有山林面積規模別林家数（経営体数）	49	53. 生活保護の状況	107
		54. 年金の状況	107
<b>4. 事 業 所</b>		55. 後期高齢者医療の状況	108
27. 事業所数・従業員数の推移	52	56. 福祉医療費助成の状況	108
28. 産業大分類規模別事業所・従業者数	54	57. 介護保険 要介護（要支援）認定者数	108
29. 産業（中分類）別民営事業所数及び男女別 従業者数	56	58. 国民健康保険事業の状況	109
30. 町（字）別産業大分類別事業所数	58	59. 医療施設数、薬局数及び医療関係者数	110
		60. 病床数	110
		61. 市民病院利用状況	111
		62. 各種検診実施状況	112

63. 各種予防接種実施状況	112
64. 死亡数の推移	113
65. 上水道の状況	114
66. 下水道の状況	114
67. 斎苑取扱状況	114
68. 食肉センター使用状況	114
69. ごみ年間総処理量	115
70. 可燃物・不燃物処理状況	115
71. し尿処理の状況	115

## 9. 交通・通信・観光

72. JR各駅別旅客乗車人員	118
73. 私鉄各駅別旅客乗車人員	118
74. 道路の現況	119
75. 市道実延長の推移	119
76. 自動車保有台数	120
77. 電話加入台数	120
78. 郵便局数	120
79. 施設別観光客入込数	121

## 10. 住 宅

80. 住宅世帯数の推移	124
81. 居住世帯の有無別住宅数及び住宅以外で 人が居住する建物数	125
82. 住宅の種類・構造、建築の時期別住宅	125
83. 住宅の所有の関係、建て方、階数別専用 住宅数	126
84. 住宅の種類、専用住宅の所有の関係、 建て方、高齢者等のための設備状況別 住宅数	126
85. 住宅の所有の関係、子の居住地別65歳 以上の単身及び夫婦のみの普通世帯数	128

## 11. 教育・文化

86. 小学校の状況	130
87. 中学校の状況	132
88. 高等学校の状況	134
89. 幼稚園の状況	136

90. 図書館の状況	137
91. 体育施設利用状況	137
92. 伊賀市内指定・登録文化財件数一覧表	138
93. 国指定・選択・登録文化財	139
94. 県指定文化財	141
95. 市指定・登録文化財	144

## 12. 税・財政

96. 一般会計決算の状況	152
97. 特別会計決算の状況	154
98. 公営企業決算の状況	154
99. 普通会計決算の推移	155
100. 地方税収入額の推移	156
101. たばこ税の状況	156

## 13. 災害・治安

102. 火災発生件数等の推移	158
103. 火災状況	159
104. 消防団の現勢	160
105. 事故別・年齢別搬送人員	160
106. 交通事故の推移	161
107. 犯罪発生状況	162

## 14. 住民自治・選挙・行政

108. 住民自治協議会一覧及び位置図	164
109. 住民自治区別年齢(5歳階級)別人口	166
110. 選挙人名簿登録者数	170
111. 選挙の投票状況	172
112. 歴代正副議長	173
113. 歴代市長・副市長	173
114. 職員数の状況	173

# 1. 土地・気象

1. 位置及び面積・・・・・・・・・・・・・2
2. 市地域の推移・・・・・・・・・・・・・3
3. 地目別民有地面積・・・・・・・・・・・・・4
4. 気象概況・・・・・・・・・・・・・5

# 1. 位置及び面積

令和2年10月1日現在

	所在地	北緯	東経	海拔
本庁	四十九町3184番地	34° 44′ 59″	136° 08′ 32″	147.7m
上野支所	上野丸之内500番地	34° 46′ 00″	136° 07′ 50″	149.8m
伊賀支所	下柘植728番地	34° 46′ 27″	136° 13′ 04″	187.0m
島ヶ原支所	島ヶ原4913番地	34° 46′ 06″	136° 03′ 22″	112.0m
阿山支所	馬場1128番地の1	34° 49′ 43″	136° 10′ 31″	162.0m
大山田支所	平田656番地の1	34° 45′ 49″	136° 13′ 07″	199.7m
青山支所	阿保1411番地	34° 39′ 58″	136° 10′ 50″	188.5m

面積(km <sup>2</sup> )	
558.23	東西 30km 南北 40km

出典：国土地理院



## 2. 市地域の推移

	旧上野市	旧伊賀町	旧島ヶ原村	旧阿山町	旧大山田村	旧青山町
明治22年 町村制の 実施	上野町ほか16 村発足	東柘植村・西 柘植村・壬生 野村発足	島ヶ原村発足	河合村・鞆田 村・玉瀧村・ 丸柱村発足	山田村・布引 村・阿波村 発足	阿保村・上津 村・種生村・ 矢持村発足
大正9年						阿保村が町制 を施行し、阿 保町に
昭和16年	阿山郡上野 町・小田村・ 三田村・城南 村・新居村・ 長田村・花之 木村の1町6村 が合併し、 「上野市」が 発足					
昭和17年		東柘植村が町 制を施行し、 柘植町に				
昭和25年	阿山郡府中 村・中瀬村・ 友生村・名賀 郡猪田村と合 併					
昭和29年				河合村・玉瀧 村が合併し阿 拝村に 阿拝村と鞆田 村が合併し、 阿山村に		
昭和30年	阿山郡丸柱村 比曾河内（諏 訪）・名賀郡 依那古村・比 自岐村・花垣 村・神戸村と 合併	西柘植村と壬 生野村が合併 し、春日村に 柘植町に阿山 村小杉を編入		阿山村と丸柱 村の丸柱・音 羽が合併 阿山村小杉を 柘植町に分離	山田村、布引 村、阿波村が 合併し「大山 田村」発足	阿保町、上津 村、種生村、 矢持村が合併 し「青山町」 発足
昭和31年		柘植町に加太 村一ツ家を編 入				
昭和32年	名賀郡古山村 と合併					
昭和34年		柘植町、春日 村の1町1村合 併により、 「伊賀町」が 発足				
昭和42年				町制を施行し 「阿山町」に		
平成16年	市町村合併により「伊賀市」発足					

## 3. 地目別民有地面積（評価総地積）

年次	総数	田	畑	宅地	池沼	各年1月1日			単位：千㎡
						山林	原野	雑種地	
平成17年	279,812	67,505	14,847	26,318	4	150,456	4,534	16,148	
平成18年	279,691	67,362	14,780	26,960	4	150,218	4,542	15,825	
平成19年	279,546	67,203	14,757	27,259	4	150,274	4,536	15,513	
平成20年	279,416	67,061	14,630	27,606	4	150,096	4,509	15,510	
平成21年	279,537	66,175	13,883	28,796	3	150,442	4,448	15,790	
平成22年	279,441	65,019	13,274	28,807	3	151,508	4,450	16,380	
平成23年	279,484	64,298	12,879	28,752	9	152,421	4,330	16,795	
平成24年	279,332	63,815	12,591	28,241	9	153,158	4,217	17,301	
平成25年	279,454	63,345	12,354	28,366	9	153,606	4,206	17,568	
平成26年	279,465	63,222	12,283	28,419	9	153,463	4,175	17,893	
平成27年	279,451	63,074	12,237	28,435	9	153,438	4,172	18,086	
平成28年	279,580	62,771	12,088	28,534	9	153,488	4,084	18,605	
平成29年	279,560	62,517	12,042	28,434	10	153,374	4,064	19,119	
平成30年	279,613	62,421	11,996	28,065	10	153,535	4,058	19,528	
平成31年	279,559	62,255	11,982	28,072	10	153,375	4,047	19,818	

出典：伊賀市財務部課税課

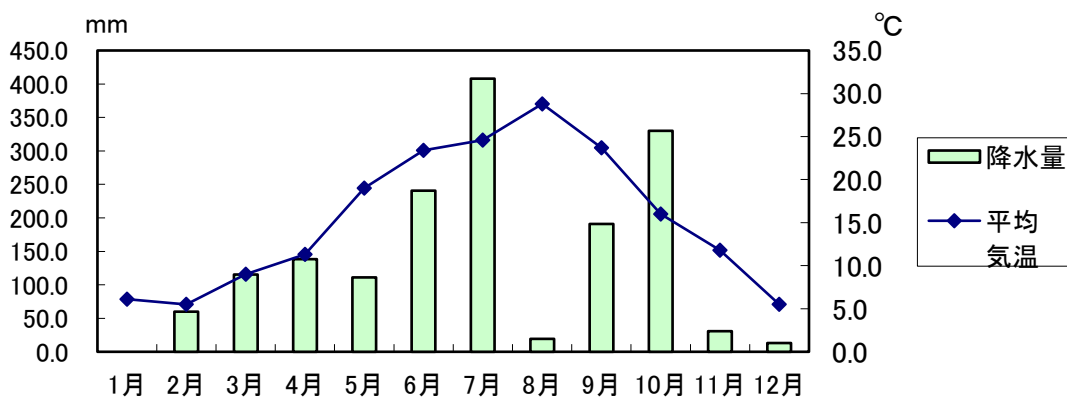
### 4. 気象概況

年次	平均気温	最高気温	最低気温	平均相対湿度	平均風速	年降水量	最大日降水量	最大1時間降水量	年間日照時間	霧日数	雪日数
	℃	℃	℃	%	m/s	mm	mm	mm	時間	日	日
H17	14.4	35.2	-4.1	68	2.7	973.0	54.0	40.5	1859.3	34	33
H18	14.5	36.6	-5.6	70	2.4	1422.0	57.0	19.5	1578.6	35	34
H19	14.9	36.7	-5.6	68	2.4	1157.5	79.0	22.0	1845.2	30	11
H20	14.6	36.4	-3.9	76	2.4	1394.5	74.0	59.5	1615.8	39	38
H21	14.7	35.6	-5.2	77	2.5	1313.5	83.5	28.5	1777.9	36	16
H22	15.0	36.4	-5.6	79	2.5	1588.5	73.5	22.0	1818.3	27	19
H23	14.6	36.7	-5.2	75	2.6	1656.0	104.0	25.5	1877.3	28	33
H24	14.4	36.1	-8.2	74	2.7	1609.5	148.5	51.0	1777.9	29	71
H25	14.8	37.5	-4.3	71	2.7	1481.0	165.0	36.0	2025.2	30	62
H26	14.5	37.0	-5.3	73	2.6	1345.0	160.0	54.0	1916.7	18	78
H27	15.1	37.2	-3.7	74	2.5	1575.5	77.5	54.5	1722.6	33	71
H28	15.5	36.4	-6.1	72	2.4	1498.5	102.0	50.5	1886.8	22	41
H29	14.4	35.6	-4.5	71	2.6	1541.0	212.0	29.0	1879.5	25	58
H30	15.3	38.0	-6.6	71	2.5	1722.5	94.5	47.5	2059.0	28	51
R1	15.3	37.4	-3.8	71	2.4	1504.5	143.5	20.0	1805.9	19	57
R2	15.4	37.8	-4.2	71	2.4	1720.0	95.5	30.0	1854.4	24	27
R2 月別状況											
1月	6.1	16.2	-1.9	72	2.4	62.0)	18.5)	7.5)	108.4)	2)	4)
2月	5.5	18.8	-4.2	68	2.7	60.0	16.5	8.5	122.7	2)	13
3月	9.0	22.1	-2.0	67	2.8	115.5	26.0	8.5	169.3	4	5
4月	11.3	26.1	0.9	61	3.0	138.5	46.0	12.0	197.4	0	0
5月	19.0	30.7	7.5	67	2.5	111.0	33.5	12.5	186.8	0)	0)
6月	23.4	33.7	13.3	72	2.3	240.5	79.5	20.5	154.0	1)	0)
7月	24.6	35.5	18.7	83	1.9	408.0	54.0	30.0	68.7	0)	0)
8月	28.8	37.8	21.5	70	2.0	19.5	11.5	3.5	254.8	1)	0)
9月	23.7	34.8	13.6	77	2.2	191.0	56.0	19.5	111.0	2)	0)
10月	16.0	28.1	3.3	75	2.0	330.0	95.5	20.0	151.3	6)	0)
11月	11.8	24.9	2.1	73	2.1	31.0	14.0	8.0	163.4	3)	0)
12月	5.5	16.5	-3.5	70	2.8	13.0	5.5	2.5	166.6	3	6

注：値) 統計のもととなるデータの20%以下の欠損がある (準正常値)

出典：津地方気象台

月別平均気温と降水量(令和2年)





## 2. 人 口

5. 人口及び世帯数の推移・・・・・・・・・・ 8
6. 地域別世帯数・男女別人口・・・・・・・・・・ 12
7. 年齢別男女別人口・・・・・・・・・・ 17
8. 年齢別階層別人口の推移・・・・・・・・・・ 24
9. 人口動態の推移・・・・・・・・・・ 27
10. 昼夜間人口の状況・・・・・・・・・・ 30
11. 流入・流出人口・・・・・・・・・・ 32
12. 世帯数の推移・・・・・・・・・・ 34
13. 都道府県別転入転出者数・・・・・・・・・・ 36
14. 外国人登録者数等の推移・・・・・・・・・・ 38
15. 人口集中地区（DIDs）人口・・・・・・・・・・ 40

## 5. 人口及び世帯数の推移

年次	総数			
	世帯数	人口		
		総数	男	女
昭和36年	21,921	97,483	46,399	51,084
昭和37年	22,083	96,646	45,865	50,781
昭和38年	22,005	96,142	45,672	50,470
昭和39年	22,176	96,441	46,113	50,328
昭和40年	22,447	95,587	45,506	50,081
昭和41年	22,345	94,553	44,938	49,615
昭和42年	22,422	93,784	44,486	49,298
昭和43年	22,618	93,552	44,414	49,138
昭和44年	-	92,843	43,924	48,919
昭和45年	23,179	92,841	43,920	48,921
昭和46年	23,874	92,137	43,643	48,494
昭和47年	24,113	92,273	43,797	48,476
昭和48年	24,390	92,803	44,272	48,531
昭和49年	24,744	92,966	44,397	48,569
昭和50年	25,094	94,401	45,131	49,270
昭和51年	25,221	94,626	45,379	49,247
昭和52年	25,394	94,846	45,551	49,295
昭和53年	25,522	94,986	45,701	49,285
昭和54年	25,615	95,452	46,181	49,271
昭和55年	25,757	95,576	46,043	49,533
昭和56年	25,897	95,850	46,180	49,670
昭和57年	27,739	96,111	46,410	49,701
昭和58年	27,719	95,968	46,070	49,898
昭和59年	27,754	96,012	45,989	50,023
昭和60年	27,740	96,846	46,538	50,308
昭和61年	27,784	96,907	46,384	50,523
昭和62年	27,842	97,048	46,436	50,612
昭和63年	28,031	96,932	46,410	50,522
平成元年	28,326	97,336	46,584	50,752
平成2年	28,726	97,752	46,912	50,840
平成3年	28,710	99,386	47,823	51,563
平成4年	29,472	100,304	48,312	51,992
平成5年	30,134	100,991	48,722	52,269
平成6年	30,756	101,379	48,858	52,521
<b>平成7年</b>	<b>30,849</b>	<b>101,435</b>	<b>48,923</b>	<b>52,512</b>
平成8年	31,313	101,582	49,029	52,553
平成9年	31,684	101,824	49,230	52,594
平成10年	32,291	102,100	49,389	52,711
平成11年	33,237	101,847	49,248	52,599
<b>平成12年</b>	<b>32,774</b>	<b>101,527</b>	<b>49,047</b>	<b>52,480</b>
平成13年	33,249	101,474	48,992	52,482
平成14年	33,523	101,048	48,708	52,340
平成15年	34,043	100,939	48,639	52,300
平成16年	34,691	100,983	48,671	52,312
<b>平成17年</b>	<b>34,620</b>	<b>100,623</b>	<b>48,675</b>	<b>51,948</b>
平成18年	35,286	100,364	48,608	51,756
平成19年	35,682	99,805	48,428	51,377
平成20年	36,081	99,208	48,143	51,065
平成21年	36,091	98,195	47,630	50,565
<b>平成22年</b>	<b>34,915</b>	<b>97,207</b>	<b>47,158</b>	<b>50,049</b>
平成23年	34,922	96,316	46,718	49,598
平成24年	34,534	95,243	46,126	49,117
平成25年	34,453	93,849	45,441	48,408
平成26年	34,585	92,754	45,029	47,725
<b>平成27年</b>	<b>33,651</b>	<b>90,581</b>	<b>43,932</b>	<b>46,649</b>
平成28年	33,948	89,741	43,638	46,103
平成29年	34,129	88,854	43,221	45,633
平成30年	34,506	88,111	42,947	45,164
令和元年	34,769	87,083	42,572	44,511

注：昭和47～49年、昭和51～平成2年の世帯数は9月末現在  
 太字は国勢調査、それ以外は人口推計







## 6. 地域別世帯数・男女別人口

町(字)名	世帯数	人口	男	女	町(字)名	世帯数	人口	男	女
伊賀市	40,696	90,492	44,403	46,089	東日南町	40	86	42	44
<b>上野支所</b>	<b>26,987</b>	<b>57,714</b>	<b>28,624</b>	<b>29,090</b>	西日南町	84	135	71	64
《上野東部》	6,033	12,550	6,324	6,226	愛宕町	203	397	186	211
車坂町	537	1,127	532	595	鉄砲町	138	301	146	155
田端町	438	890	423	467	万町	116	251	118	133
伊予町	55	95	44	51	東忍町	132	304	136	168
寺町	62	143	70	73	西忍町	266	468	238	230
玄蕃町	62	115	53	62	《小田》	1,791	3,259	1,760	1,499
赤坂町	77	186	91	95	小田町	1,791	3,259	1,760	1,499
農人町	187	385	185	200	《久米》	1,608	3,103	1,519	1,584
北平野	652	1,374	749	625	木興町	234	460	232	228
城北	299	695	338	357	久米町	232	364	167	197
服部町一丁目	109	328	178	150	守田町	46	98	48	50
服部町二丁目	162	364	195	169	陽光台	257	693	342	351
服部町三丁目	235	491	278	213	四十九町	809	1,434	701	733
服部団地	246	409	242	167	問屋町	30	54	29	25
緑ヶ丘東町	530	1,122	538	584	《八幡町》	575	998	475	523
緑ヶ丘中町	390	794	399	395	八幡町	575	998	475	523
緑ヶ丘本町	448	951	458	493	《花之木》	431	988	515	473
緑ヶ丘西町	491	962	503	459	大野木	165	419	205	214
緑ヶ丘南町1	452	907	447	460	法花	94	235	119	116
緑ヶ丘南町2	601	1,212	601	611	大内	133	261	150	111
《上野西部》	1,470	3,131	1,524	1,607	七本木	39	73	41	32
新町	25	53	23	30	《長田》	496	1,115	518	597
片原町	8	24	12	12	朝屋	140	264	110	154
東町	25	62	30	32	上野ニュータウン	29	42	21	21
中町	46	119	60	59	百田	29	88	44	44
西町	46	107	49	58	平尾	44	132	69	63
向島町	21	55	26	29	市場	47	122	62	60
西大手町	255	536	263	273	寺内	36	101	46	55
幸坂町	31	69	33	36	木根	68	187	85	102
下幸坂町	71	174	81	93	木根団地	79	118	52	66
東丸之内	278	563	273	290	三軒家	24	61	29	32
西丸之内	210	408	190	218	《新居》	1,421	3,252	1,527	1,725
福居町	78	180	91	89	東高倉	642	1,535	760	775
小玉町	46	93	40	53	西高倉	318	803	378	425
魚町	36	78	34	44	西山	226	470	196	274
鍛冶町	16	27	10	17	岩倉	235	444	193	251
相生町	46	116	60	56	《三田》	914	1,892	942	950
紺屋町	69	160	81	79	大谷	104	276	139	137
三之西町	29	72	33	39	東三田	195	424	202	222
徳居町	134	235	135	100	西三田	238	371	214	157
《上野南部》	1,902	3,564	1,750	1,814	安福寺	135	262	120	142
茅町	163	276	148	128	高砂	96	187	93	94
池町	93	162	74	88	野間	146	372	174	198
恵美須町	87	180	91	89	《諏訪》	203	469	204	265
桑町	580	1,004	500	504	諏訪	203	469	204	265

令和2年4月30日現在

町(字)名	世帯数	人口	男	女	町(字)名	世帯数	人口	男	女
《府中》	1,931	4,222	2,128	2,094	《依那古》	786	1,876	870	1,006
服部町	298	703	370	333	依那具	140	372	172	200
印代	40	97	48	49	城ヶ丘	60	82	34	48
一之宮	99	204	102	102	市部	144	370	174	196
千歳	230	491	246	245	沖	112	282	134	148
ハイツ芭蕉	276	706	357	349	才良	76	194	88	106
佐那具町	591	1,105	588	517	下郡	132	281	135	146
外山	73	155	68	87	下郡南	26	56	25	31
坂之下	21	45	20	25	上郡	60	161	75	86
東条	47	105	50	55	森寺	36	78	33	45
西条	75	197	94	103	《比自岐》	183	459	220	239
土橋	126	275	129	146	比自岐	97	259	130	129
山神	55	139	56	83	摺見	51	121	54	67
《中瀬》	1,553	3,120	1,558	1,562	岡波	35	79	36	43
西明寺	235	509	249	260	《神戸》	921	2,021	947	1,074
南西明寺	448	739	394	345	上神戸	246	527	247	280
下荒木	280	622	324	298	下神戸	94	231	112	119
荒木団地	102	165	77	88	桜丘(学校)	24	26	18	8
上荒木	51	119	56	63	柘川	57	129	54	75
荒木ヶ丘	135	307	144	163	上林	78	189	91	98
南寺田	81	166	92	74	古郡	52	121	56	65
寺田	93	199	94	105	比土	183	409	192	217
高畑	69	122	52	70	朝日ヶ丘町	187	389	177	212
羽根	59	172	76	96	《古山》	303	712	338	374
《友生》	886	2,188	1,071	1,117	蔵縄手	34	79	40	39
喰代	56	150	66	84	古山界外	24	53	27	26
高山	44	109	49	60	菖蒲池	74	184	71	113
蓮池	55	131	70	61	鍛冶屋	36	79	38	41
上友生	67	187	88	99	東谷	38	90	43	47
向芝	16	34	16	18	安場	77	185	98	87
界外	50	118	57	61	湯屋谷	20	42	21	21
中友生	54	121	54	67	《花垣》	636	1,430	741	689
下友生	135	384	187	197	予野	201	460	229	231
生琉里	355	808	418	390	白檜	203	476	258	218
緑南ニュータウン	54	146	66	80	治田	151	330	177	153
《猪田》	845	1,810	911	899	大滝	33	73	33	40
大東	98	218	111	107	桂	48	91	44	47
西出	66	151	68	83	《ゆめが丘》	1,756	4,896	2,452	2,444
田中	66	157	77	80	ゆめが丘一	0	0	0	0
上野センター	102	248	123	125	ゆめが丘二	372	881	458	423
猪田ハイツ	32	64	32	32	ゆめが丘三	333	902	451	451
笠部	47	98	52	46	ゆめが丘四	288	890	443	447
山出	158	324	159	165	ゆめが丘五	374	1,071	537	534
山出団地	71	160	73	87	ゆめが丘六	389	1,152	563	589
上之庄	170	336	192	144	ゆめが丘七	0	0	0	0
上之庄団地	35	54	24	30	《きじが台》	343	659	330	329
					きじが台東	157	316	168	148
					きじが台西	186	343	162	181

町(字)名	世帯数	人口	男	女	町(字)名	世帯数	人口	男	女
<b>伊賀支所</b>	<b>4,100</b>	<b>9,617</b>	<b>4,706</b>	<b>4,911</b>	希望ヶ丘東三	44	92	50	42
《柘植》	1,412	3,361	1,629	1,732	希望ヶ丘東四	66	140	63	77
岡鼻	73	162	83	79	希望ヶ丘東五	39	92	45	47
小林	188	369	192	177	川西青葉台	72	143	76	67
上町	106	282	139	143	<b>島ヶ原支所</b>	<b>810</b>	<b>2,117</b>	<b>977</b>	<b>1,140</b>
下町	132	321	147	174	《島ヶ原》	810	2,117	977	1,140
倉部	102	261	125	136	大道	55	160	69	91
山出	70	165	79	86	奥村	51	147	67	80
前川	220	465	227	238	中村	93	250	118	132
野村	74	203	92	111	町	206	496	234	262
中柘植	164	374	182	192	山菅	29	91	38	53
上村	45	123	61	62	川南	189	540	253	287
小杉	93	275	128	147	中矢	86	231	104	127
柘植青葉台	145	361	174	187	不見上	92	183	86	97
《西柘植》	1,301	2,779	1,374	1,405	山菅住宅	9	19	8	11
愛田	227	416	236	180	<b>阿山支所</b>	<b>2,726</b>	<b>6,797</b>	<b>3,288</b>	<b>3,509</b>
南出	28	82	41	41	《河合》	1,389	3,364	1,667	1,697
中出	77	210	100	110	石川	154	392	203	189
上市場	90	205	109	96	千貝	45	130	56	74
物堂	167	407	217	190	馬田	72	210	101	109
楯岡	63	165	78	87	田中	58	169	71	98
新堂	229	537	268	269	馬場	130	283	144	139
御代	319	486	203	283	川合	108	269	128	141
柏野	101	271	122	149	円徳院	245	554	282	272
《壬生野》	1,387	3,477	1,703	1,774	大江	36	86	35	51
西之澤	92	238	116	122	波敷野	71	213	99	114
川西	143	365	177	188	阿山ハイツ	277	668	336	332
川東	161	493	233	260	東山タウン	193	390	212	178
山岸会	120	230	102	128	《鞆田》	510	1,360	629	731
山畑	165	470	224	246	上友田	132	354	160	194
春日丘	16	38	22	16	東湯舟	55	136	66	70
希望ヶ丘西一	63	167	87	80	西湯舟	107	306	136	170
希望ヶ丘西二	44	107	57	50	中友田	65	145	73	72
希望ヶ丘西三	55	149	75	74	下友田	123	336	157	179
希望ヶ丘西四	65	166	78	88	湯舟	28	83	37	46
希望ヶ丘西五	103	232	121	111	《玉滝》	584	1,432	693	739
希望ヶ丘東一	77	210	107	103	城出	40	101	49	52
希望ヶ丘東二	62	145	70	75	川上	21	70	34	36
					里出	29	59	30	29

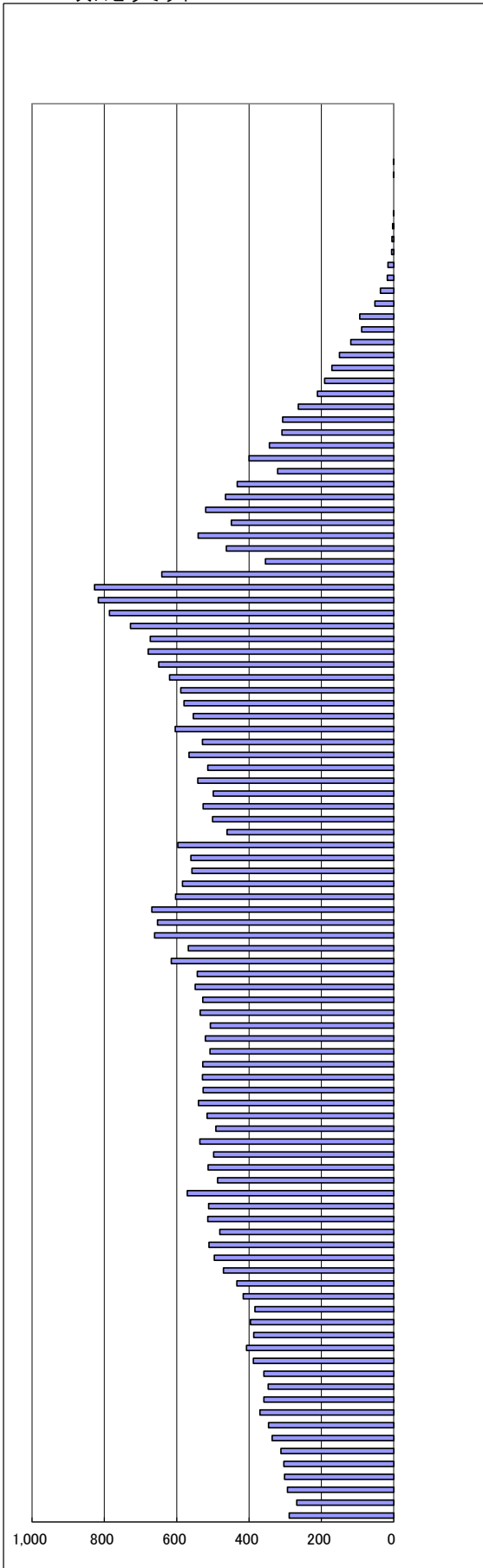


令和2年4月30日現在

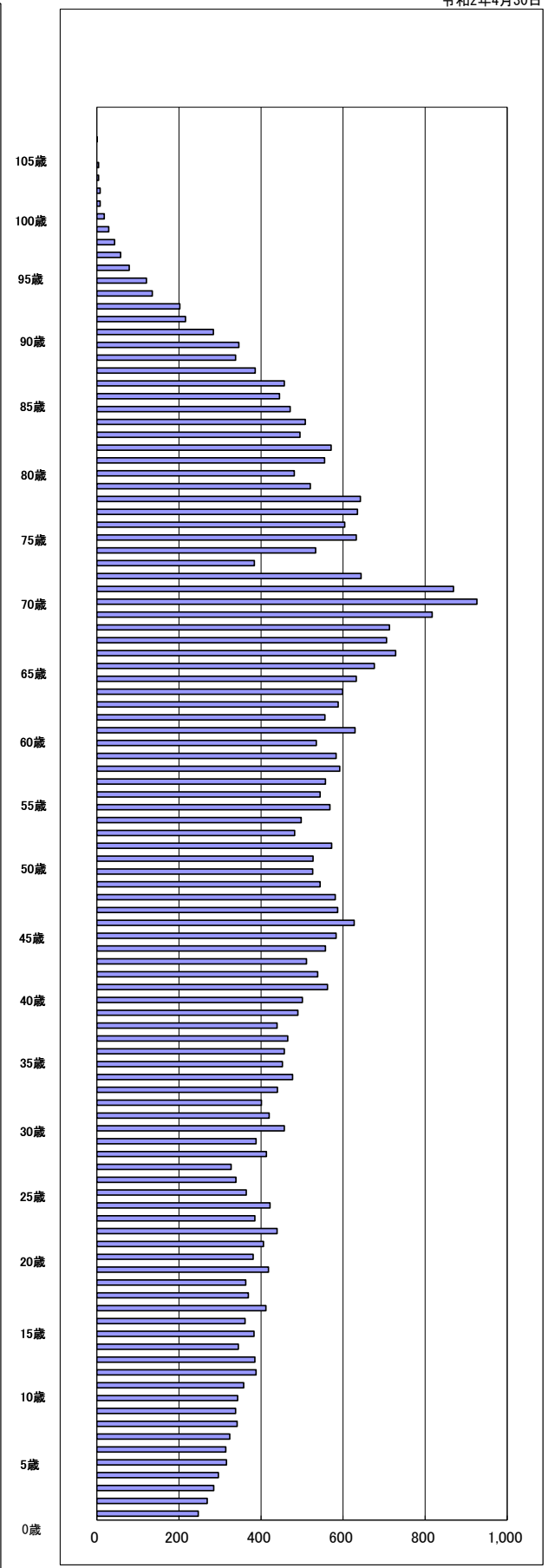
町(字)名	世帯数	人口	男	女	町(字)名	世帯数	人口	男	女
鈴鹿	43	105	50	55	<b>青山支所</b>	<b>4,115</b>	<b>9,337</b>	<b>4,461</b>	<b>4,876</b>
中之村	71	193	84	109	《阿保》	1,218	2,442	1,154	1,288
界外	24	68	33	35	阿保東部	357	692	322	370
山生田	46	131	66	65	阿保西部	385	775	374	401
内保	46	118	61	57	別府	168	278	143	135
槇山	236	533	257	276	寺脇	25	64	28	36
槇山グリーン	28	54	29	25	岡田	32	74	32	42
《丸柱》	243	641	299	342	柏尾	41	100	40	60
音羽	65	182	88	94	青山羽根	102	208	94	114
丸柱	178	459	211	248	奥鹿野	24	65	35	30
<b>大山田支所</b>	<b>1,958</b>	<b>4,910</b>	<b>2,347</b>	<b>2,563</b>	川上	32	73	31	42
《山田》	1,375	3,457	1,647	1,810	弥生	52	113	55	58
千戸	57	150	69	81	《上津》	385	852	404	448
真泥	158	371	167	204	伊勢路	128	261	131	130
畑村	73	172	78	94	下川原	58	131	64	67
炊村	88	227	112	115	北山	70	157	76	81
甲野	100	266	125	141	勝地	56	140	65	75
虹ヶ丘	48	118	52	66	妙楽地	36	69	29	40
鳳凰寺	35	130	58	72	瀧	37	94	39	55
中村	65	167	75	92	《博要》	136	296	137	159
出後	104	215	95	120	種生	81	172	75	97
富岡	18	53	28	25	老川	55	124	62	62
中島	51	154	74	80	《高尾》	151	301	122	179
平田	90	211	105	106	下高尾	83	172	72	100
大澤	488	1,223	609	614	上高尾	68	129	50	79
《布引》	180	436	210	226	《矢持》	247	459	204	255
川北	28	80	39	41	霧生	135	250	112	138
広瀬	53	136	69	67	腰山	71	111	44	67
奥馬野	47	101	48	53	諸木	25	56	27	29
中馬野	25	62	32	30	福川	16	42	21	21
坂下	27	57	22	35	《桐ヶ丘》	1,978	4,987	2,440	2,547
《阿波》	403	1,017	490	527	桐ヶ丘一丁目	264	678	328	350
上阿波	36	84	37	47	桐ヶ丘二丁目	207	520	258	262
子延	60	145	70	75	桐ヶ丘三丁目	294	750	364	386
平松	54	158	74	84	桐ヶ丘四丁目	228	621	312	309
猿野	83	188	90	98	桐ヶ丘五丁目	311	793	381	412
富永	62	166	87	79	桐ヶ丘六丁目	221	537	254	283
須原	49	118	58	60	桐ヶ丘七丁目	232	550	282	268
下阿波	59	158	74	84	桐ヶ丘八丁目	221	538	261	277

出典：伊賀市人権生活環境部戸籍住民課

人口ピラミッド



令和2年4月30日



## 7. 年齢別男女別人口

年齢	計	男	女
総数	90,492	44,403	46,089
0～4	2,870	1,457	1,413
0	536	289	247
1	537	268	269
2	579	294	285
3	598	302	296
4	620	304	316
5～9	3,384	1,723	1,661
5	626	312	314
6	660	336	324
7	688	346	342
8	708	370	338
9	702	359	343
10～14	3,747	1,888	1,859
10	705	347	358
11	747	359	388
12	773	388	385
13	752	407	345
14	770	387	383
15～19	4,024	2,101	1,923
15	757	396	361
16	796	384	412
17	785	416	369
18	797	434	363
19	889	471	418
20～24	4,547	2,514	2,033
20	877	496	381
21	917	511	406
22	920	481	439
23	899	514	385
24	934	512	422
25～29	4,436	2,605	1,831
25	935	571	364
26	826	487	339
27	840	513	327
28	911	498	413
29	924	536	388
30～34	4,799	2,604	2,195
30	949	492	457
31	936	516	420
32	941	540	401
33	967	527	440
34	1,006	529	477
35～39	4,902	2,599	2,303
35	980	528	452
36	965	508	457
37	986	521	465
38	946	507	439
39	1,025	535	490
40～44	5,472	2,803	2,669
40	1,029	528	501
41	1,111	549	562
42	1,081	543	538
43	1,126	615	511
44	1,125	568	557
45～49	6,092	3,170	2,922
45	1,244	661	583
46	1,280	653	627
47	1,256	669	587
48	1,184	603	581
49	1,128	584	544
50～54	5,283	2,678	2,605
50	1,084	558	526
51	1,088	561	527
52	1,169	597	572
53	943	461	482
54	999	501	498
55～59	5,492	2,648	2,844
55	1,095	527	568
56	1,043	499	544
57	1,099	542	557
58	1,106	514	592
59	1,149	566	583

令和2年4月30日

年齢	計	男	女
60～64	5,763	2,856	2,907
60	1,064	529	535
61	1,233	604	629
62	1,110	554	556
63	1,168	580	588
64	1,188	589	599
65～69	6,805	3,350	3,455
65	1,252	620	632
66	1,326	650	676
67	1,407	679	728
68	1,379	673	706
69	1,441	728	713
70～74	7,066	3,426	3,640
70	1,603	786	817
71	1,743	817	926
72	1,696	827	869
73	1,285	641	644
74	739	355	384
75～79	5,484	2,438	3,046
75	996	463	533
76	1,173	541	632
77	1,053	449	604
78	1,155	520	635
79	1,107	465	642
80～84	4,429	1,807	2,622
80	953	433	520
81	802	321	481
82	955	400	555
83	915	344	571
84	804	309	495
85～89	3,411	1,144	2,267
85	815	307	508
86	735	264	471
87	656	211	445
88	648	191	457
89	557	171	386
90～94	1,890	504	1,386
90	488	150	338
91	465	119	346
92	373	89	284
93	310	94	216
94	254	52	202
95～99	518	82	436
95	172	37	135
96	139	18	121
97	95	16	79
98	64	6	58
99	48	5	43
100～104	72	5	67
100	32	3	29
101	19	1	18
102	8	-	8
103	8	-	8
104	5	1	4
105～109	6	1	5
105	5	1	4
106	-	-	-
107	1	-	1
108	-	-	-
109	-	-	-
年齢 3階層 0-14才	10,001 11.05%	5,068 11.41%	4,933 10.70%
年齢 3階層 15-64才	50,810 56.15%	26,578 59.86%	24,232 52.58%
年齢 3階層 65才以上	29,681 32.80%	12,757 28.73%	16,924 36.72%

：伊賀市人権生活環境部戸籍住民課

## 上野管内

年齢	計	男	女
総数	57,714	28,624	29,090
0～4	1,941	999	942
0	370	198	172
1	370	200	170
2	369	186	183
3	410	200	210
4	422	215	207
5～9	2,314	1,162	1,152
5	428	209	219
6	442	227	215
7	474	241	233
8	485	245	240
9	485	240	245
10～14	2,570	1,284	1,286
10	454	224	230
11	503	239	264
12	541	268	273
13	538	282	256
14	534	271	263
15～19	2,686	1,396	1,290
15	504	265	239
16	534	262	272
17	525	264	261
18	548	301	247
19	575	304	271
20～24	3,015	1,674	1,341
20	573	321	252
21	585	333	252
22	604	314	290
23	603	352	251
24	650	354	296
25～29	3,044	1,814	1,230
25	632	398	234
26	558	329	229
27	552	342	210
28	639	346	293
29	663	399	264
30～34	3,262	1,815	1,447
30	658	349	309
31	646	361	285
32	650	379	271
33	627	356	271
34	681	370	311
35～39	3,324	1,791	1,533
35	669	371	298
36	658	345	313
37	656	345	311
38	642	356	286
39	699	374	325
40～44	3,789	1,952	1,837
40	705	370	335
41	767	360	407
42	751	382	369
43	778	437	341
44	788	403	385
45～49	4,153	2,176	1,977
45	868	472	396
46	852	439	413
47	870	462	408
48	806	415	391
49	757	388	369
50～54	3,480	1,821	1,659
50	720	386	334
51	757	402	355
52	763	392	371
53	618	329	289
54	622	312	310
55～59	3,324	1,637	1,687
55	661	324	337
56	626	300	326
57	691	347	344
58	663	315	348
59	683	351	332

令和2年4月30日

年齢	計	男	女
60～64	3,252	1,634	1,618
60	625	306	319
61	716	362	354
62	626	322	304
63	633	321	312
64	652	323	329
65～69	3,885	1,879	2,006
65	718	344	374
66	730	364	366
67	846	404	442
68	761	353	408
69	830	414	416
70～74	4,184	1,997	2,187
70	923	448	475
71	1,020	462	558
72	1,027	502	525
73	787	393	394
74	427	192	235
75～79	3,324	1,446	1,878
75	575	261	314
76	715	312	403
77	657	277	380
78	751	337	414
79	626	259	367
80～84	2,702	1,108	1,594
80	576	277	299
81	472	181	291
82	608	247	361
83	547	206	341
84	499	197	302
85～89	2,078	714	1,364
85	491	189	302
86	464	165	299
87	415	134	281
88	382	117	265
89	326	109	217
90～94	1,049	272	777
90	278	81	197
91	249	64	185
92	201	48	153
93	168	48	120
94	153	31	122
95～99	290	49	241
95	92	20	72
96	78	12	66
97	52	9	43
98	35	4	31
99	33	4	29
100～104	42	3	39
100	18	2	16
101	13	1	12
102	6	-	6
103	2	-	2
104	3	-	3
105～109	6	1	5
105	5	1	4
106	-	-	-
107	1	-	1
108	-	-	-
109	-	-	-
年齢 3階層 0-14才	6,825 11.83%	3,445 12.04%	3,380 11.62%
年齢 3階層 15-64才	33,329 57.75%	17,710 61.87%	15,619 53.69%
年齢 3階層 65才以上	17,560 30.43%	7,468 26.09%	10,091 34.69%

伊賀支所

令和2年4月30日

年齢	計	男	女
総数	9,617	4,706	4,911
0～4	304	159	145
0	56	30	26
1	52	28	24
2	67	40	27
3	64	38	26
4	65	23	42
5～9	316	170	146
5	59	30	29
6	74	40	34
7	53	23	30
8	65	39	26
9	65	38	27
10～14	355	169	186
10	61	23	38
11	96	52	44
12	74	31	43
13	59	31	28
14	65	32	33
15～19	370	200	170
15	76	39	37
16	59	30	29
17	64	35	29
18	71	42	29
19	100	54	46
20～24	569	311	258
20	110	59	51
21	103	56	47
22	122	61	61
23	125	71	54
24	109	64	45
25～29	472	282	190
25	105	55	50
26	89	60	29
27	96	58	38
28	99	64	35
29	83	45	38
30～34	536	271	265
30	98	47	51
31	108	55	53
32	115	62	53
33	113	53	60
34	102	54	48
35～39	458	236	222
35	97	44	53
36	91	51	40
37	84	41	43
38	94	52	42
39	92	48	44
40～44	475	251	224
40	96	52	44
41	89	57	32
42	97	47	50
43	92	46	46
44	101	49	52
45～49	611	320	291
45	124	60	64
46	124	64	60
47	124	66	58
48	125	67	58
49	114	63	51
50～54	486	228	258
50	109	52	57
51	96	50	46
52	94	42	52
53	84	32	52
54	103	52	51
55～59	621	299	322
55	114	53	61
56	108	54	54
57	122	53	69
58	138	71	67
59	139	68	71

年齢	計	男	女
60～64	678	348	330
60	129	65	64
61	138	68	70
62	129	69	60
63	135	67	68
64	147	79	68
65～69	756	388	368
65	141	77	64
66	143	76	67
67	146	73	73
68	157	79	78
69	169	83	86
70～74	829	393	436
70	201	96	105
71	210	98	112
72	186	91	95
73	150	64	86
74	82	44	38
75～79	610	288	322
75	119	63	56
76	149	71	78
77	98	44	54
78	105	53	52
79	139	57	82
80～84	511	208	303
80	113	48	65
81	105	39	66
82	100	47	53
83	118	49	69
84	75	25	50
85～89	376	125	251
85	88	39	49
86	80	21	59
87	62	25	37
88	80	23	57
89	66	17	49
90～94	213	51	162
90	54	13	41
91	63	18	45
92	32	6	26
93	36	6	30
94	28	8	20
95～99	63	9	54
95	24	6	18
96	13	1	12
97	14	2	12
98	6	-	6
99	6	-	6
100～104	8	-	8
100	4	-	4
101	1	-	1
102	1	-	1
103	2	-	2
104	-	-	-
105～109	-	-	-
105	-	-	-
106	-	-	-
107	-	-	-
108	-	-	-
109	-	-	-
年齢 3階層 0-14才	975 10.14%	498 10.58%	477 9.71%
年齢 3階層 15-64才	5,276 54.86%	2,746 58.35%	2,530 51.52%
年齢 3階層 65才以上	3,366 35.00%	1,462 31.07%	1,904 38.77%

## 島ヶ原支所

令和2年4月30日

年齢	計	男	女
総数	2,117	977	1,140
0～4	43	17	26
0	7	3	4
1	5	3	2
2	10	5	5
3	8	2	6
4	13	4	9
5～9	58	32	26
5	10	6	4
6	12	7	5
7	11	4	7
8	13	9	4
9	12	6	6
10～14	58	30	28
10	12	5	7
11	13	4	9
12	9	6	3
13	7	6	1
14	17	9	8
15～19	84	37	47
15	18	11	7
16	22	8	14
17	9	3	6
18	18	9	9
19	17	6	11
20～24	64	35	29
20	13	10	3
21	15	8	7
22	12	5	7
23	14	8	6
24	10	4	6
25～29	61	27	34
25	15	8	7
26	15	8	7
27	11	3	8
28	12	5	7
29	8	3	5
30～34	59	28	31
30	10	6	4
31	11	5	6
32	9	5	4
33	13	7	6
34	16	5	11
35～39	85	40	45
35	14	8	6
36	13	6	7
37	23	12	11
38	17	9	8
39	18	5	13
40～44	112	53	59
40	18	8	10
41	27	16	11
42	18	8	10
43	24	12	12
44	25	9	16
45～49	111	63	48
45	24	11	13
46	27	21	6
47	24	10	14
48	14	9	5
49	22	12	10
50～54	102	55	47
50	20	8	12
51	13	6	7
52	27	17	10
53	23	11	12
54	19	13	6
55～59	126	57	69
55	22	11	11
56	24	10	14
57	19	7	12
58	32	17	15
59	29	12	17

年齢	計	男	女
60～64	163	73	90
60	24	13	11
61	27	13	14
62	35	15	20
63	30	15	15
64	47	17	30
65～69	193	99	94
65	31	13	18
66	44	19	25
67	34	16	18
68	41	21	20
69	43	30	13
70～74	214	94	120
70	43	14	29
71	48	24	24
72	46	22	24
73	48	19	29
74	29	15	14
75～79	194	89	105
75	40	17	23
76	39	18	21
77	39	21	18
78	25	12	13
79	51	21	30
80～84	156	64	92
80	34	13	21
81	20	10	10
82	35	15	20
83	34	11	23
84	33	15	18
85～89	136	54	82
85	39	16	23
86	29	15	14
87	21	8	13
88	25	8	17
89	22	7	15
90～94	75	27	48
90	19	8	11
91	21	4	17
92	16	7	9
93	12	7	5
94	7	1	6
95～99	21	2	19
95	11	1	10
96	4	-	4
97	4	1	3
98	2	-	2
99	-	-	-
100～104	2	1	1
100	1	1	-
101	-	-	-
102	-	-	-
103	1	-	1
104	-	-	-
105～109	-	-	-
105	-	-	-
106	-	-	-
107	-	-	-
108	-	-	-
109	-	-	-
年齢 3階層 0-14才	159 7.51%	79 8.09%	80 7.02%
年齢 3階層 15-64才	967 45.68%	468 47.90%	499 43.77%
年齢 3階層 65才以上	991 46.81%	429 43.91%	561 49.21%

## 阿山支所

令和2年4月30日

年齢	計	男	女
総数	6,797	3,288	3,509
0～4	188	93	95
0	37	21	16
1	40	14	26
2	42	19	23
3	35	21	14
4	34	18	16
5～9	221	109	112
5	39	23	16
6	35	15	20
7	51	24	27
8	48	24	24
9	48	23	25
10～14	260	139	121
10	61	36	25
11	49	24	25
12	49	27	22
13	50	33	17
14	51	19	32
15～19	258	145	113
15	55	33	22
16	43	22	21
17	50	29	21
18	41	26	15
19	69	35	34
20～24	361	214	147
20	78	45	33
21	90	51	39
22	69	41	28
23	65	41	24
24	59	36	23
25～29	290	177	113
25	75	43	32
26	65	41	24
27	59	38	21
28	49	33	16
29	42	22	20
30～34	311	168	143
30	60	27	33
31	54	33	21
32	48	27	21
33	72	42	30
34	77	39	38
35～39	329	164	165
35	53	28	25
36	70	36	34
37	67	37	30
38	54	22	32
39	85	41	44
40～44	345	179	166
40	64	32	32
41	65	28	37
42	70	34	36
43	73	43	30
44	73	42	31
45～49	379	188	191
45	65	30	35
46	100	44	56
47	78	45	33
48	72	35	37
49	64	34	30
50～54	421	203	218
50	84	39	45
51	86	42	44
52	91	50	41
53	74	26	48
54	86	46	40
55～59	453	210	243
55	96	43	53
56	83	42	41
57	82	39	43
58	80	33	47
59	112	53	59

年齢	計	男	女
60～64	494	246	248
60	89	48	41
61	109	55	54
62	97	45	52
63	102	51	51
64	97	47	50
65～69	574	279	295
65	110	57	53
66	119	58	61
67	112	50	62
68	125	63	62
69	108	51	57
70～74	581	296	285
70	144	69	75
71	130	65	65
72	149	74	75
73	94	54	40
74	64	34	30
75～79	434	180	254
75	74	25	49
76	88	43	45
77	85	27	58
78	93	44	49
79	94	41	53
80～84	375	159	216
80	76	40	36
81	72	33	39
82	82	36	46
83	74	26	48
84	71	24	47
85～89	285	75	210
85	55	17	38
86	65	24	41
87	59	11	48
88	58	14	44
89	48	9	39
90～94	183	57	126
90	53	22	31
91	41	12	29
92	35	8	27
93	33	12	21
94	21	3	18
95～99	48	7	41
95	20	4	16
96	12	1	11
97	9	2	7
98	6	-	6
99	1	-	1
100～104	7	-	7
100	4	-	4
101	2	-	2
102	-	-	-
103	1	-	1
104	-	-	-
105～109	-	-	-
105	-	-	-
106	-	-	-
107	-	-	-
108	-	-	-
109	-	-	-
年齢 3階層 0-14才	669 9.84%	341 10.37%	328 9.35%
年齢 3階層 15-64才	3,641 53.57%	1,894 57.60%	1,747 49.79%
年齢 3階層 65才以上	2,487 36.59%	1,053 32.03%	1,434 40.87%

## 大山田支所

令和2年4月30日

年齢	計	男	女
総数	4,910	2,347	2,563
0～4	162	84	78
0	24	12	12
1	37	14	23
2	41	21	20
3	28	16	12
4	32	21	11
5～9	180	91	89
5	37	18	19
6	42	21	21
7	36	15	21
8	32	17	15
9	33	20	13
10～14	178	101	77
10	34	19	15
11	28	12	16
12	40	21	19
13	39	22	17
14	37	27	10
15～19	196	104	92
15	39	16	23
16	50	27	23
17	37	21	16
18	32	20	12
19	38	20	18
20～24	186	101	85
20	30	16	14
21	40	20	20
22	45	25	20
23	35	16	19
24	36	24	12
25～29	180	88	92
25	36	20	16
26	33	19	14
27	36	19	17
28	40	15	25
29	35	15	20
30～34	204	105	99
30	41	23	18
31	41	21	20
32	33	20	13
33	54	24	30
34	35	17	18
35～39	259	129	130
35	56	29	27
36	46	23	23
37	49	25	24
38	57	26	31
39	51	26	25
40～44	247	119	128
40	43	17	26
41	53	26	27
42	49	24	25
43	47	27	20
44	55	25	30
45～49	301	160	141
45	61	33	28
46	61	29	32
47	50	27	23
48	67	34	33
49	62	37	25
50～54	249	120	129
50	44	17	27
51	45	22	23
52	68	34	34
53	42	22	20
54	50	25	25
55～59	302	140	162
55	73	36	37
56	63	30	33
57	47	22	25
58	65	30	35
59	54	22	32

年齢	計	男	女
60～64	370	172	198
60	57	32	25
61	80	36	44
62	66	26	40
63	90	38	52
64	77	40	37
65～69	462	239	223
65	79	48	31
66	95	46	49
67	92	50	42
68	101	51	50
69	95	44	51
70～74	430	214	216
70	90	41	49
71	123	59	64
72	102	53	49
73	74	39	35
74	41	22	19
75～79	329	159	170
75	70	36	34
76	59	32	27
77	61	30	31
78	64	25	39
79	75	36	39
80～84	254	98	156
80	54	17	37
81	47	18	29
82	45	18	27
83	52	22	30
84	56	23	33
85～89	226	71	155
85	64	15	49
86	39	15	24
87	40	16	24
88	40	11	29
89	43	14	29
90～94	151	44	107
90	33	14	19
91	43	14	29
92	34	6	28
93	26	8	18
94	15	2	13
95～99	39	7	32
95	9	2	7
96	14	4	10
97	6	-	6
98	6	1	5
99	4	-	4
100～104	5	1	4
100	1	-	1
101	-	-	-
102	-	-	-
103	2	-	2
104	2	1	1
105～109	-	-	-
105	-	-	-
106	-	-	-
107	-	-	-
108	-	-	-
109	-	-	-
年齢 3階層 0-14才	520 10.59%	276 11.76%	244 9.52%
年齢 3階層 15-64才	2,494 50.79%	1,238 52.75%	1,256 49.01%
年齢 3階層 65才以上	1,896 38.62%	833 35.49%	1,063 41.47%



青山支所

令和2年4月30日

年齢	計	男	女
総数	9,337	4,461	4,876
0～4	232	105	127
0	42	25	17
1	33	9	24
2	50	23	27
3	53	25	28
4	54	23	31
5～9	295	159	136
5	53	26	27
6	55	26	29
7	63	39	24
8	65	36	29
9	59	32	27
10～14	326	165	161
10	83	40	43
11	58	28	30
12	60	35	25
13	59	33	26
14	66	29	37
15～19	430	219	211
15	65	32	33
16	88	35	53
17	100	64	36
18	87	36	51
19	90	52	38
20～24	352	179	173
20	73	45	28
21	84	43	41
22	68	35	33
23	57	26	31
24	70	30	40
25～29	389	217	172
25	72	47	25
26	66	30	36
27	86	53	33
28	72	35	37
29	93	52	41
30～34	427	217	210
30	82	40	42
31	76	41	35
32	86	47	39
33	88	45	43
34	95	44	51
35～39	447	239	208
35	91	48	43
36	87	47	40
37	107	61	46
38	82	42	40
39	80	41	39
40～44	504	249	255
40	103	49	54
41	110	62	48
42	96	48	48
43	112	50	62
44	83	40	43
45～49	537	263	274
45	102	55	47
46	116	56	60
47	110	59	51
48	100	43	57
49	109	50	59
50～54	545	251	294
50	107	56	51
51	91	39	52
52	126	62	64
53	102	41	61
54	119	53	66
55～59	666	305	361
55	129	60	69
56	139	63	76
57	138	74	64
58	128	48	80
59	132	60	72

年齢	計	男	女
60～64	806	383	423
60	140	65	75
61	163	70	93
62	157	77	80
63	178	88	90
64	168	83	85
65～69	935	466	469
65	173	81	92
66	195	87	108
67	177	86	91
68	194	106	88
69	196	106	90
70～74	828	432	396
70	202	118	84
71	212	109	103
72	186	85	101
73	132	72	60
74	96	48	48
75～79	593	276	317
75	118	61	57
76	123	65	58
77	113	50	63
78	117	49	68
79	122	51	71
80～84	431	170	261
80	100	38	62
81	86	40	46
82	85	37	48
83	90	30	60
84	70	25	45
85～89	310	105	205
85	78	31	47
86	58	24	34
87	59	17	42
88	63	18	45
89	52	15	37
90～94	219	53	166
90	51	12	39
91	48	7	41
92	55	14	41
93	35	13	22
94	30	7	23
95～99	57	8	49
95	16	4	12
96	18	-	18
97	10	2	8
98	9	1	8
99	4	1	3
100～104	8	-	8
100	4	-	4
101	3	-	3
102	1	-	1
103	-	-	-
104	-	-	-
105～109	-	-	-
105	-	-	-
106	-	-	-
107	-	-	-
108	-	-	-
109	-	-	-
年齢 3階層 0-14才	853 9.14%	429 9.62%	424 8.70%
年齢 3階層 15-64才	5,103 54.65%	2,522 56.53%	2,581 52.93%
年齢 3階層 65才以上	3,381 36.21%	1,510 33.85%	1,871 38.37%

## 8. 年齢別階層別人口の推移

年少人口（15歳未満の人口）

各年10月1日 単位：人

	S50	S55	S60	H2	H7	H12	H17	H22	H27
上野市	11,814	11,911	11,405	9,879	8,819	8,420	-	-	-
伊賀町	1,994	1,913	1,862	1,765	1,976	1,733	-	-	-
島ヶ原村	492	496	575	463	388	291	-	-	-
阿山町	1,472	1,538	1,605	1,611	1,472	1,294	-	-	-
大山田村	984	984	987	893	964	810	-	-	-
青山町	1,412	1,365	1,784	2,169	2,354	1,944	-	-	-
計	18,168	18,207	18,218	16,780	15,973	14,492	-	-	-
伊賀市	-	-	-	-	-	-	13,200	12,164	10,763

生産年齢人口（15歳～64歳の人口）

	S50	S55	S60	H2	H7	H12	H17	H22	H27
上野市	40,505	40,610	40,222	40,050	39,912	39,008	-	-	-
伊賀町	6,871	6,734	6,654	6,613	6,918	6,793	-	-	-
島ヶ原村	2,032	2,018	2,004	1,946	1,831	1,623	-	-	-
阿山町	5,360	5,359	5,414	5,386	5,230	5,108	-	-	-
大山田村	3,918	3,720	3,642	3,566	3,691	3,474	-	-	-
青山町	5,115	5,084	5,606	6,358	7,358	7,654	-	-	-
計	63,801	63,525	63,542	63,919	64,940	63,660	-	-	-
伊賀市	-	-	-	-	-	-	62,119	58,146	51,131

老年人口（65歳以上の人口）

	S55	S60	H2	H7	H12	H17	H22	H22	H27
上野市	7,387	8,313	9,185	10,313	12,223	14,065	-	-	-
伊賀町	1,442	1,561	1,698	1,878	2,260	2,493	-	-	-
島ヶ原村	436	475	510	603	715	838	-	-	-
阿山町	1,135	1,252	1,316	1,462	1,798	2,022	-	-	-
大山田村	972	1,064	1,100	1,291	1,531	1,697	-	-	-
青山町	1,048	1,184	1,277	1,506	1,963	2,251	-	-	-
計	12,420	13,849	15,086	17,053	20,490	23,366	-	-	-
伊賀市	-	-	-	-	-	-	25,298	26,733	28,668

注：年齢不詳を除いて算出

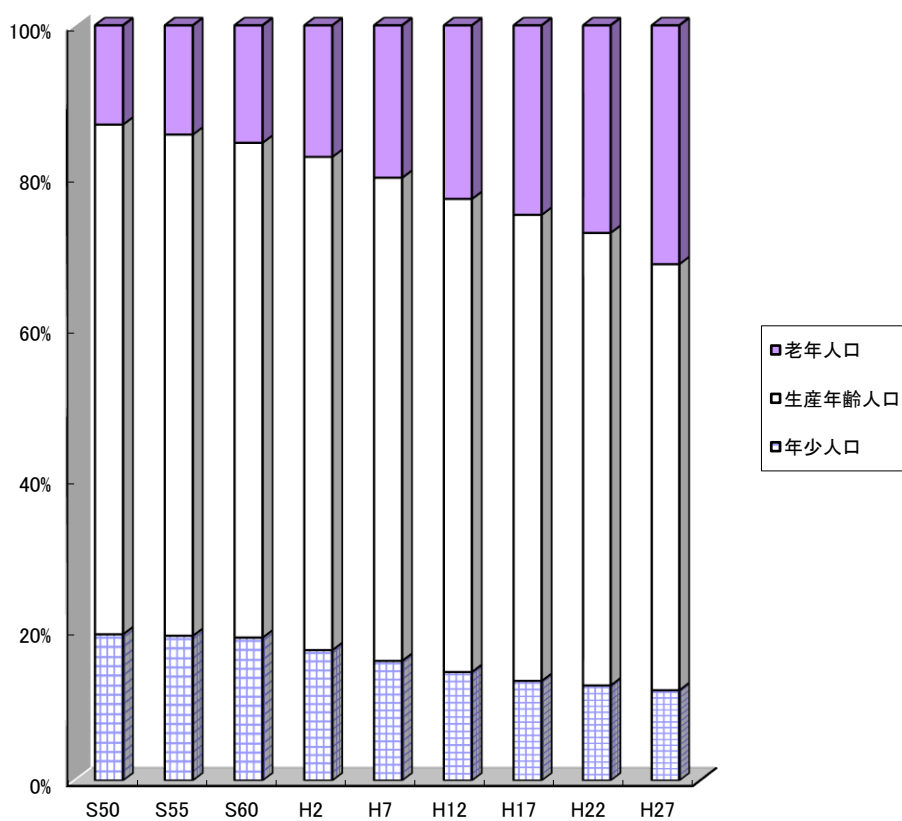
資料：「国勢調査」

年齢階層別人口構成比の推移

単位：％

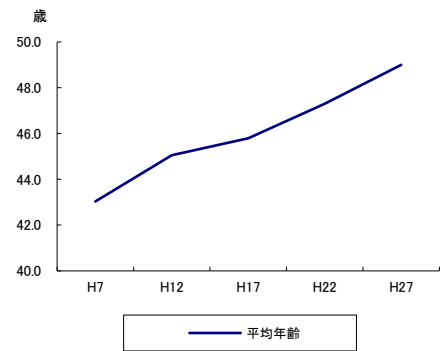
階 層	S50	S55	S60	H2	H7	H12	H17	H22	H27
年 少 人 口	19.2	19.0	18.8	17.2	15.8	14.3	13.1	12.5	11.9
生 産 年 齢 人 口	67.6	66.5	65.6	65.4	64.0	62.7	61.7	59.9	56.5
老 年 人 口	13.2	14.5	15.6	17.4	20.2	23.0	25.1	27.5	31.7

資料：「国勢調査」



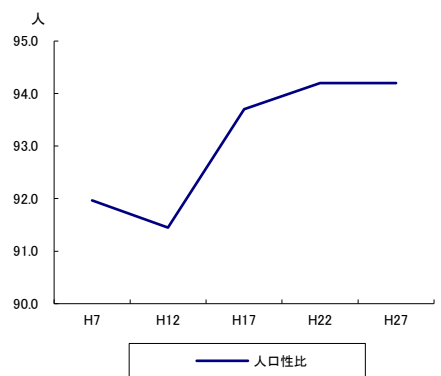
平均年齢 各年10月1日 単位：歳

	H7	H12	H17	H22	H27
上野市	42.8	44.2	-	-	-
伊賀町	42.3	44.0	-	-	-
島ヶ原村	46.0	49.0	-	-	-
阿山町	42.7	44.4	-	-	-
大山田村	44.9	47.0	-	-	-
青山町	39.5	41.7	-	-	-
計	43.0	45.1	-	-	-
伊賀市	-	-	45.8	47.3	49.0



人口性比 単位：人

	H7	H12	H17	H22	H27
上野市	93.6	94.6	-	-	-
伊賀町	95.1	93.5	-	-	-
島ヶ原村	87.6	87.0	-	-	-
阿山町	92.5	92.9	-	-	-
大山田村	90.6	88.7	-	-	-
青山町	92.4	92.1	-	-	-
計	92.0	91.4	-	-	-
伊賀市	-	-	93.7	94.2	94.2

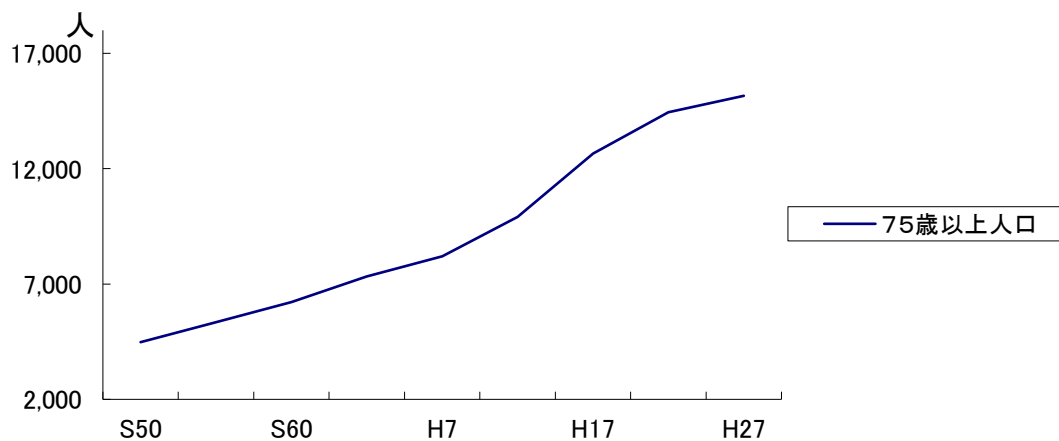


注：女100人に対する男の比率

75歳以上人口 単位：人

	S45	S50	S55	S60	H2	H7	H12	H17	H22	H27
上野市	1,983	2,574	3,102	3,725	4,440	4,958	5,982	-	-	-
伊賀町	456	579	636	717	835	912	1,046	-	-	-
島ヶ原村	149	175	211	223	241	274	362	-	-	-
阿山町	331	372	429	530	613	677	824	-	-	-
大山田村	243	370	463	493	570	612	765	-	-	-
青山町	289	409	503	536	626	768	933	-	-	-
計	3,451	4,479	5,344	6,224	7,325	8,201	9,912	-	-	-
伊賀市	-	-	-	-	-	-	-	12,662	14,452	15,159

資料：「国勢調査」



## 9. 人口動態の推移

出生数

(10月1日～9月30日)

単位：人

	H21～ H22	H22～ H23	H23～ H24	H24～ H25	H25～ H26	H26～ H27	H27～ H28	H28～ H29	H29～ H30	H30～R1
伊 賀 市	735	767	761	688	673	675	644	616	569	538

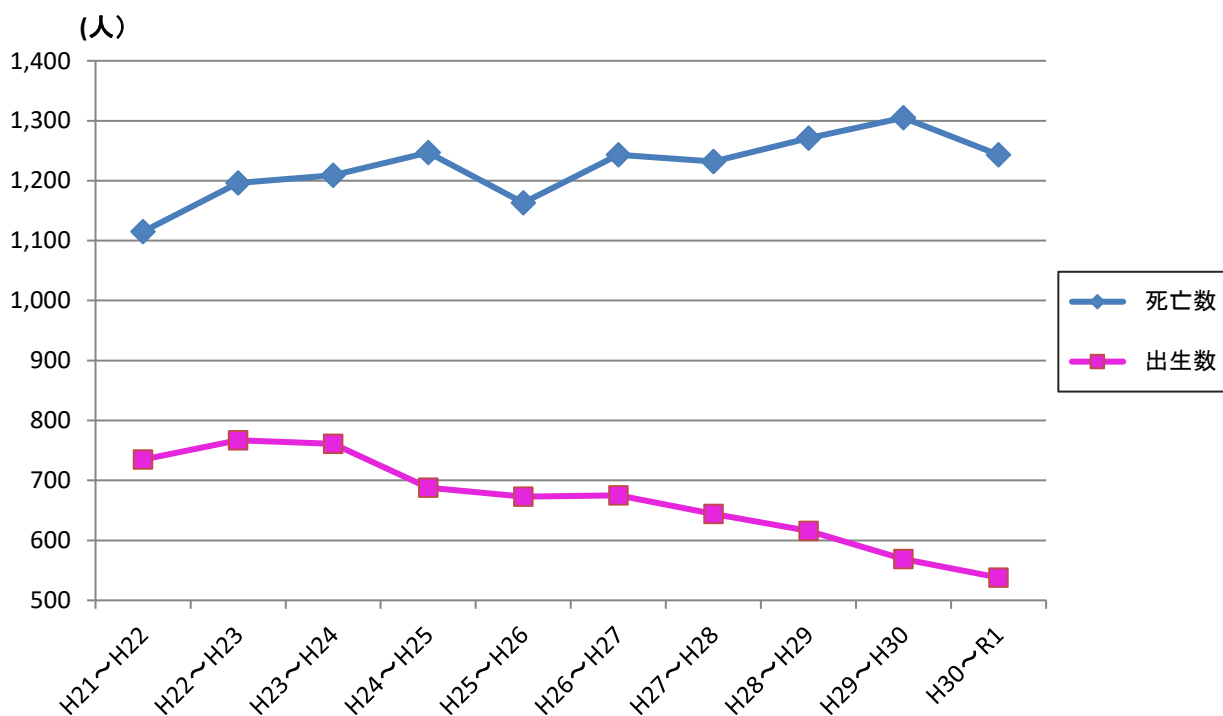
死亡数

(10月1日～9月30日)

単位：人

	H21～ H22	H22～ H23	H23～ H24	H24～ H25	H25～ H26	H26～ H27	H27～ H28	H28～ H29	H29～ H30	H30～R1
伊 賀 市	1,115	1,196	1,209	1,247	1,163	1,243	1,232	1,271	1,305	1,243

資料：「三重県月別人口調査結果」



婚姻件数

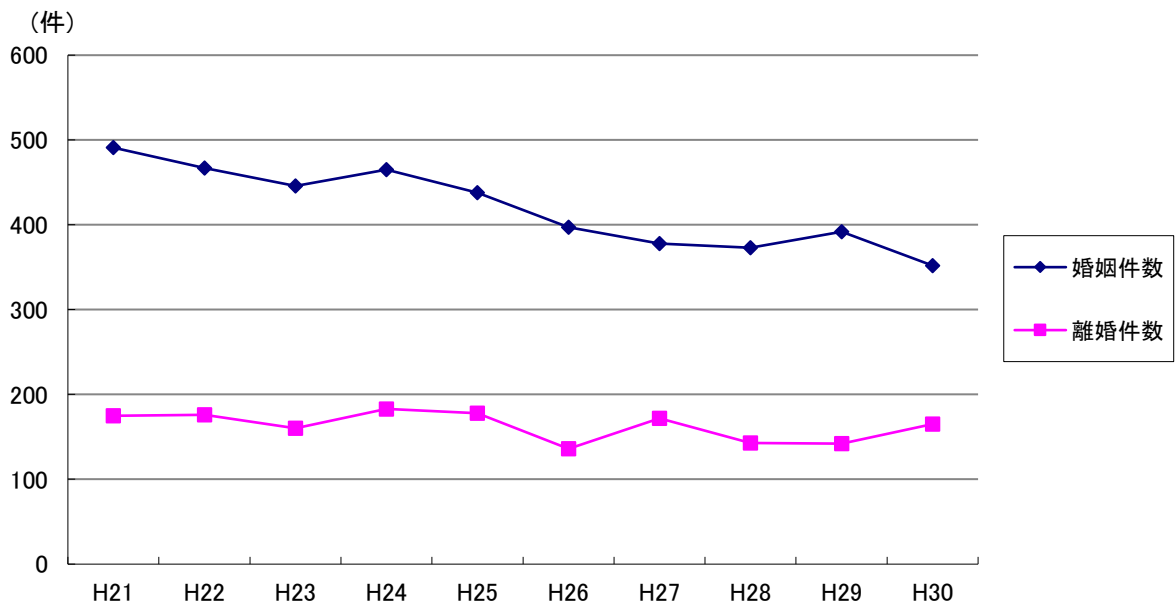
単位：件

	H21	H22	H23	H24	H25	H26	H27	H28	H29	H30
伊賀市	491	467	446	465	438	397	378	373	392	352

離婚件数

	H21	H22	H23	H24	H25	H26	H27	H28	H29	H30
伊賀市	175	176	160	183	178	136	172	143	142	165

資料：「三重県衛生統計年報 人口動態統計」



## 転入者数

(10月1日～9月30日)

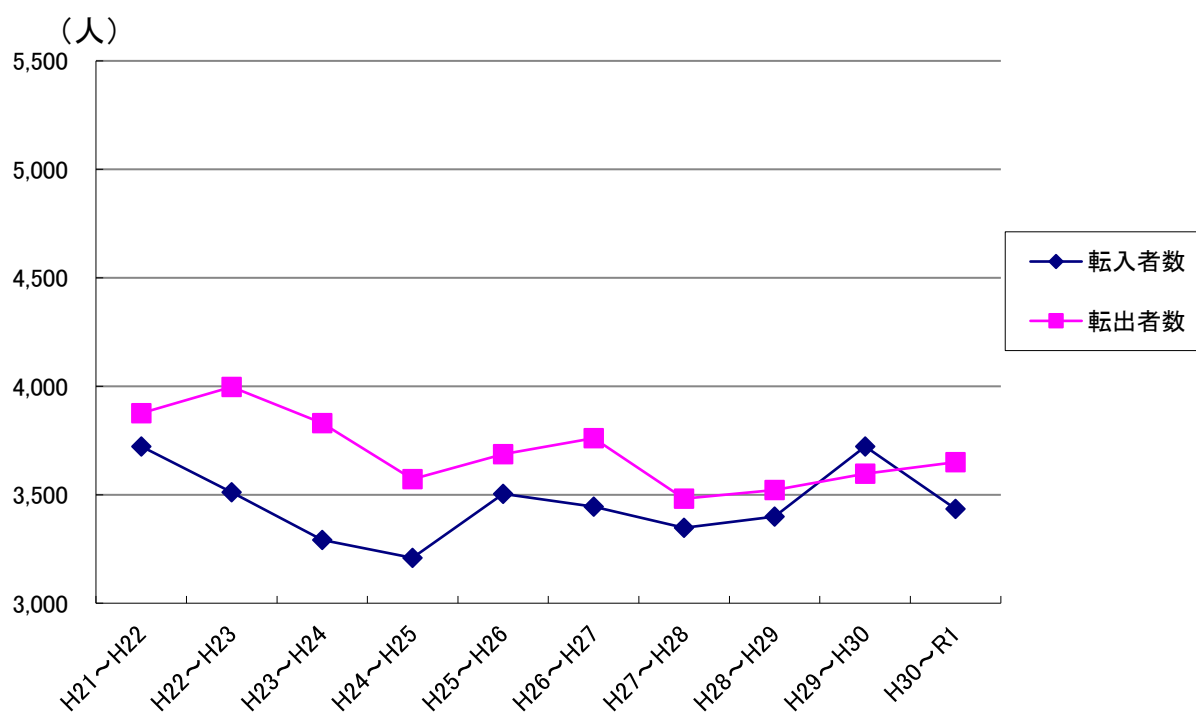
単位：人

	H21～ H22	H22～ H23	H23～ H24	H24～ H25	H25～ H26	H26～ H27	H27～ H28	H28～ H29	H29～ H30	H30～R1
伊 賀 市	3,723	3,512	3,291	3,209	3,504	3,445	3,347	3,399	3,722	3,435

## 転出者数

	H21～ H22	H22～ H23	H23～ H24	H24～ H25	H25～ H26	H26～ H27	H27～ H28	H28～ H29	H29～ H30	H30～R1
伊 賀 市	3,876	3,997	3,830	3,572	3,687	3,761	3,482	3,522	3,597	3,650

資料：「三重県月別人口調査結果」



## 10. 昼夜間人口の状況

## 昼間人口の推移

	S50	S55	S60	H2	H7	H12	H17
上野市	60,362	61,513	62,115	62,968	65,460	68,311	-
伊賀町	8,905	9,159	9,624	9,948	11,124	10,701	-
島ヶ原村	2,191	2,178	2,327	2,234	2,209	2,023	-
阿山町	6,307	6,558	6,572	6,821	7,124	6,946	-
大山田村	4,838	4,687	4,567	4,772	5,242	5,205	-
青山町	6,403	6,266	6,876	7,628	8,883	8,792	-
計	89,006	90,361	92,081	94,371	100,042	101,978	-
伊賀市	-	-	-	-	-	-	103,405

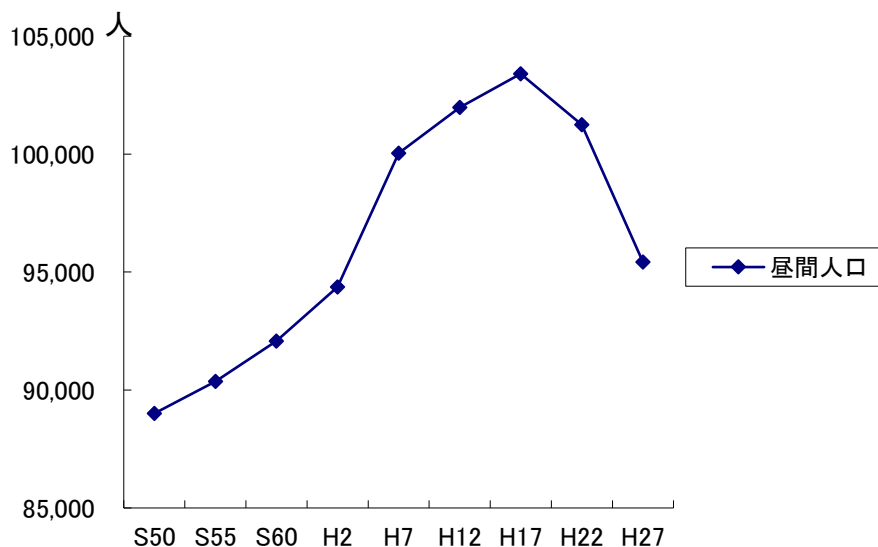
## 昼夜間人口及び流出入口

平成12年	夜間人口 (1)	昼間流入人口			昼間流出人口		
		総数(2)	就業者	通学者	総数(3)	就業者	通学者
上野市	61,493	14,482	12,585	1,897	7,664	6,322	1,342
伊賀町	11,019	2,727	2,580	147	3,045	2,604	441
島ヶ原村	2,752	227	226	1	956	806	150
阿山町	8,424	1,328	1,325	3	2,806	2,394	412
大山田村	5,981	1,019	1,017	2	1,795	1,537	258
青山町	11,849	1,169	1,139	30	4,226	3,423	803
計	101,518	20,952	18,872	2,080	20,492	17,086	3,406
平成17年 伊賀市	100,617	13,563	12,408	1,155	10,775	8,591	2184
平成22年 伊賀市	97,207	13,331	12,572	759	9,286	7,335	1951
平成27年 伊賀市	90,581	13,783	13,188	595	8,938	7,109	1829



単位：人

H22	H27
-	-
-	-
-	-
-	-
-	-
-	-
-	-
101,252	95,426



資料：「国勢調査」

差引純流入			昼間人口 (5)=(1)+(4)	昼間流動人口 (2)+(3)	昼間人口膨張係数 (5)/(1)	昼間流入率 (2)/(1)	昼間流出率 (3)/(1)	昼間流動率 $\frac{(2)+(3)}{(1)}$
総数(4)	就業者	通学者						
6,818	6,263	555	68,311	22,146	1.111	23.55	12.46	36.01
△318	△24	△294	10,701	5,772	0.971	24.75	27.63	52.38
△729	△580	△149	2,023	1,183	0.735	8.25	34.74	42.99
△1,478	△1,069	△409	6,946	4,134	0.825	15.76	33.31	49.07
△776	△520	△256	5,205	2,814	0.870	17.04	30.01	47.05
△3,057	△2,284	△773	8,792	5,395	0.742	9.87	35.67	45.53
460	1,786	△1,326	101,978	41,444	1.005	20.64	20.19	40.82
2,788	3,817	△1,029	103,405	24,338	1.028	13.48	10.71	24.19
4,045	5,237	△1,192	101,252	22,617	1.042	13.71	9.55	23.27
4,845	6,079	△1,234	95,426	22,721	1.053	15.22	9.87	25.08

資料：「国勢調査」

## 11. 流入・流出人口

## 流入人口（15歳以上）

従業地・通学地による 常住市町村	総数	就業者	通学者
伊賀市で従業・通学する者（1）	53,662	50,816	2,846
伊賀市に常住	39,472	37,207	2,265
他市町村に常住	13,736	13,188	548
<b>（県内）</b>	<b>9,611</b>	<b>9,129</b>	<b>482</b>
津市	816	781	35
四日市市	130	127	3
伊勢市	37	31	6
松阪市	181	177	4
桑名市	23	20	3
鈴鹿市	227	220	7
名張市	7,801	7,413	388
亀山市	314	286	28
鳥羽市	2	2	-
熊野市	1	1	-
いなべ市	3	3	-
志摩市	6	5	1
東員町	3	3	-
菰野町	19	19	-
朝日町	3	3	-
川越町	6	5	1
多気町	12	9	3
明和町	10	9	1
その他市町	17	15	2
<b>（他府県）</b>	<b>4,125</b>	<b>4,059</b>	<b>66</b>
神奈川県	19	16	3
岐阜県	19	19	-
愛知県	133	125	8
滋賀県	925	922	3
京都府	636	636	-
大阪府	485	475	10
兵庫県	59	56	3
奈良県	1,730	1,700	30
和歌山県	18	17	1
その他道都県	101	93	8

注：従業地、通学地「不詳」で、当地に常住している者を含む

## 流出人口（15歳以上）

平成27年10月1日

常住地による 従業・通学市町村	総数	就業者	通学者
伊賀市に常住する (1)	48,777	44,737	4,040
伊賀市で従業・通学	39,472	37,207	2,265
他市町村で従業・通学 (2)	8,972	7,222	1,750
<b>(県内)</b>	<b>5,204</b>	<b>4,238</b>	<b>966</b>
津市	952	740	212
四日市市	190	153	37
伊勢市	46	15	31
松阪市	103	83	20
桑名市	20	20	-
鈴鹿市	241	170	71
名張市	3,275	2,717	558
尾鷲市	4	4	-
亀山市	325	298	27
鳥羽市	7	5	2
いなべ市	3	3	-
志摩市	2	2	-
東員町	2	2	-
菰野町	12	11	1
川越町	3	3	-
多気町	9	9	-
明和町	3	3	-
大台町	7	-	7
<b>(他府県)</b>	<b>3,647</b>	<b>2,871</b>	<b>776</b>
東京都	24	18	6
岐阜県	10	9	1
愛知県	157	120	37
滋賀県	1,009	939	70
京都府	290	149	141
大阪府	1,129	796	333
兵庫県	48	32	16
奈良県	909	755	154
和歌山県	8	5	3
その他県	63	48	15

注：従業地、通学地「不詳」を含む  
従業、通学市区町村「不詳」を含む

資料：「国勢調査」

## 12. 世帯数の推移

世帯人員(一般世帯当たり)

単位：人

	H7	H12	H17	H22	H27
上野市	3.03	2.85	-	-	-
伊賀町	3.50	3.31	-	-	-
島ヶ原村	3.66	3.47	-	-	-
阿山町	3.76	3.54	-	-	-
大山田村	3.61	3.52	-	-	-
青山町	3.56	3.36	-	-	-
計	3.52	3.34	-	-	-
伊賀市	-	-	2.86	2.73	2.62

核家族世帯数

単位：世帯

	H7	H12	H17	H22	H27
上野市	9,684	10,349	-	-	-
伊賀町	1,359	1,457	-	-	-
島ヶ原村	325	343	-	-	-
阿山町	814	913	-	-	-
大山田村	625	697	-	-	-
青山町	1,893	2,137	-	-	-
計	14,700	15,896	-	-	-
伊賀市	-	-	17,148	17,322	17,451

単独世帯数

	H7	H12	H17	H22	H27
上野市	4,476	5,473	-	-	-
伊賀町	485	616	-	-	-
島ヶ原村	92	95	-	-	-
阿山町	303	408	-	-	-
大山田村	258	240	-	-	-
青山町	370	440	-	-	-
計	5,984	7,272	-	-	-
伊賀市	-	-	8,578	9,384	9,362

注：世帯人員が1人の世帯

65歳以上の親族のいる一般世帯数

	H7	H12	H17	H22	H27
上野市	8,416	9,223	-	-	-
伊賀町	1,543	1,698	-	-	-
島ヶ原村	488	559	-	-	-
阿山町	1,274	1,342	-	-	-
大山田村	995	1,052	-	-	-
青山町	1,323	1,511	-	-	-
計	14,039	15,385	-	-	-
伊賀市	-	-	16,361	17,016	17,701

資料：「国勢調査」

## 高齢単身世帯数

単位：世帯

	H7	H12	H17	H22	H27
上野市	1,375	1,673	-	-	-
伊賀町	126	177	-	-	-
島ヶ原村	52	70	-	-	-
阿山町	94	131	-	-	-
大山田村	84	103	-	-	-
青山町	155	204	-	-	-
計	1,886	2,358	-	-	-
伊賀市	-	-	2,833	3,289	3,809

注：65歳以上の者1人のみの一般世帯（他の世帯員がないもの）

## 高齢夫婦世帯数

	H7	H12	H17	H22	H27
上野市	1,696	1,933	-	-	-
伊賀町	243	277	-	-	-
島ヶ原村	92	113	-	-	-
阿山町	180	195	-	-	-
大山田村	160	179	-	-	-
青山町	240	297	-	-	-
計	2,611	2,994	-	-	-
伊賀市	-	-	3,511	3,866	4,395

注：夫65歳以上、妻60歳以上の夫婦1組のみの一般世帯（他の世帯員がないもの）

## 母子世帯数

	H7	H12	H17	H22	H27
上野市	189	237	-	-	-
伊賀町	13	11	-	-	-
島ヶ原村	3	4	-	-	-
阿山町	3	8	-	-	-
大山田村	6	6	-	-	-
青山町	25	38	-	-	-
計	239	304	-	-	-
伊賀市	-	-	476	464	428

## 父子世帯数

	H7	H12	H17	H22	H27
上野市	33	33	-	-	-
伊賀町	1	7	-	-	-
島ヶ原村	-	-	-	-	-
阿山町	6	4	-	-	-
大山田村	2	2	-	-	-
青山町	5	10	-	-	-
計	47	56	-	-	-
伊賀市	-	-	75	47	59

資料：「国勢調査」

## 13. 都道府県別転入転出者数

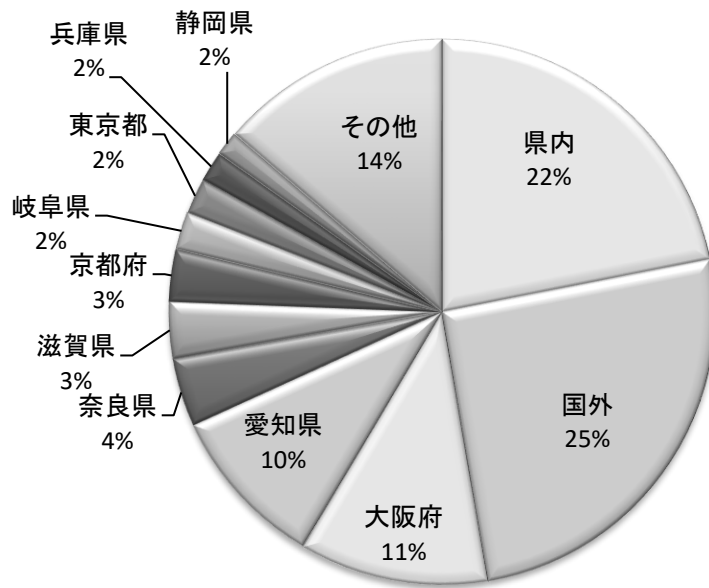
令和元年（平成31年含む）

都道府県	転 入			転 出			都道府県	転 入			転 出		
	計	男	女	計	男	女		計	男	女	計	男	女
北海道	19	10	9	22	13	9	京都府	106	57	49	114	63	51
青森県	1	1	0	0	0	0	大阪府	388	248	140	465	247	218
岩手県	1	0	1	1	1	0	兵庫県	62	34	28	126	73	53
宮城県	13	4	9	4	3	1	奈良県	140	68	72	160	80	80
秋田県	11	7	4	2	2	0	和歌山県	20	14	6	37	23	14
山形県	4	3	1	3	1	2	鳥取県	1	1	0	4	3	1
福島県	15	11	4	2	2	0	島根県	11	8	3	2	2	0
茨城県	20	12	8	22	13	9	岡山県	35	34	1	16	12	4
栃木県	13	9	4	6	6	0	広島県	16	12	4	25	17	8
群馬県	8	7	1	21	14	7	山口県	4	2	2	10	8	2
埼玉県	31	22	9	42	22	20	徳島県	7	5	2	8	5	3
千葉県	42	31	11	44	21	23	香川県	4	3	1	7	6	1
東京都	73	44	29	142	80	62	愛媛県	9	6	3	6	4	2
神奈川県	38	21	17	94	62	32	高知県	5	2	3	2	2	0
新潟県	13	11	2	9	8	1	福岡県	23	17	6	15	10	5
富山県	13	12	1	13	9	4	佐賀県	2	1	1	7	5	2
石川県	15	12	3	8	8	0	長崎県	7	5	2	1	1	0
福井県	12	7	5	13	10	3	熊本県	12	8	4	0	0	0
山梨県	3	2	1	10	7	3	大分県	12	6	6	6	4	2
長野県	9	4	5	16	9	7	宮崎県	4	3	1	6	3	3
岐阜県	78	52	26	60	41	19	鹿児島県	10	6	4	19	10	9
静岡県	50	29	21	58	37	21	沖縄県	6	2	4	9	6	3
愛知県	334	223	111	321	195	126	国 外	876	498	378	484	291	193
三重県	756	463	293	953	522	431	住所なし	4	3	1	0	0	0
滋賀県	115	68	47	203	112	91	計	3,451	2,108	1,343	3,598	2,073	1,525

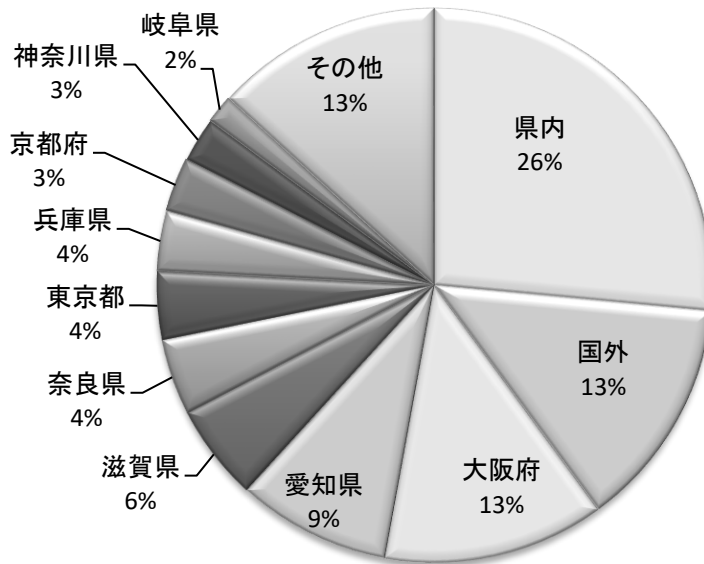
注：4～7月異動分は外国人を含まない  
8～12月異動分以降は外国人を含む

出典：伊賀市人権生活環境部戸籍住民課

## 転入

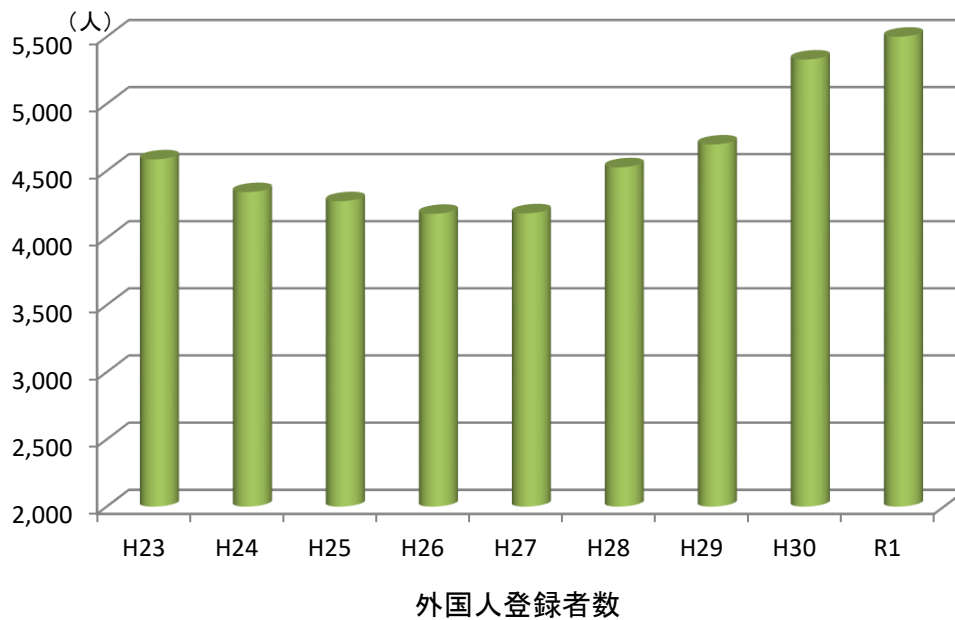


## 転出



## 14. 外国人登録者数等の推移

外国人登録者数		各年12月31日								単位：人
	H23	H24	H25	H26	H27	H28	H29	H30	R1	
伊賀市	4,586	4,342	4,274	4,180	4,184	4,527	4,697	5,330	5,715	



外国人登録者割合		各年12月31日								単位：パーセント
	H23	H24	H25	H26	H27	H28	H29	H30	R1	
伊賀市	4.62	4.44	4.42	4.37	4.42	4.82	5.10	5.88	6.26	

出典：伊賀市人権生活環境部戸籍住民課

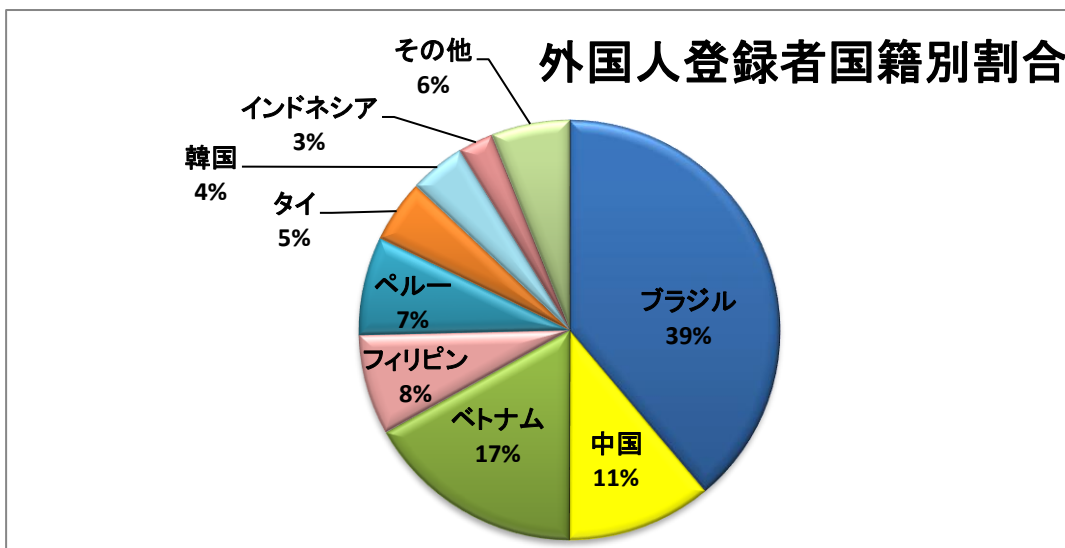


国籍別外国人登録者数

令和元年12月31日現在

国籍	合計	男	女	国籍	合計	男	女
出生による経過滞在者	4	2	2	ケニア	4	4	0
台湾	68	13	55	中国	638	274	364
ルーマニア	1	0	1	ボリビア	18	9	9
ネパール	37	30	7	インドネシア	153	131	22
ペルー	432	215	217	英国	2	1	1
タイ	275	132	143	カナダ	1	1	0
フィリピン	441	274	167	パラグアイ	4	1	3
コロンビア	1	0	1	米国	11	7	4
ブラジル	2,222	1,287	935	ベトナム	964	652	312
韓国	246	121	125	メキシコ	3	3	0
オーストラリア	1	1	0	ミャンマー	9	2	7
パキスタン	3	2	1	アフガニスタン	19	10	9
モンゴル	46	26	20	スリランカ	9	6	3
朝鮮	22	11	11	バングラデシュ	3	3	0
フランス	1	1	0	トルコ	2	1	1
アルゼンチン	27	12	15	チリ	4	3	1
マダガスカル	1	1	0	マレーシア	2	0	2
インド	5	2	3	アルバニア	1	1	0
イラン	1	1	0	キルギス	1	1	0
ロシア	1	0	1	スペイン	4	0	4
ドイツ	3	3	0				
カンボジア	16	16	0				
イタリア	1	1	0				
ラオス	8	4	4	合計	5,715	3,265	2,450

出典：伊賀市人権生活環境部戸籍住民課



## 15. 人口集中地区 (DIDs) 人口

	地 域	人 口 (a)	面 積 (km <sup>2</sup> ) (b)	人口密度 (1km <sup>2</sup> 当たり) (a) / (b)
平成2年	上野市	60,242	195.26	308.5
	上野市 DIDs	23,763	4.0	5,940.8
7	上野市	60,986	195.26	312.3
	上野市 DIDs	23,266	4.2	5,606.3
12	上野市	61,493	195.26	314.9
	上野市 DIDs	22,615	4.22	5,359.0
17	伊賀市	100,623	558.17	180.3
	伊賀市 DIDs	20,818	4.19	4,968.5
22	伊賀市	97,207	558.17	174.2
	伊賀市 DIDs	20,612	4.42	4,663.3
27	伊賀市	90,581	558.23	162.3
	伊賀市 DIDs	18,913	4.55	4,156.7

資料：「国勢調査」

### 3. 農 業

- 16. 経営形態別農家数及び農家人口・・・・・・・・・・42
- 17. 15歳以上農家世帯員の就業状態・・・・・・・・・・42
- 18. 経営耕地面積・・・・・・・・・・・・・・・・・・43
- 19. 貸付耕地、借入耕地、耕作放棄地の状況・・44
- 20. 経営耕地規模別販売農家数・・・・・・・・・・44
- 21. 農産物販売金額規模別農家数・・・・・・・・・・45
- 22. 農業用機械所有農家数及び所有台数・・・・45
- 23. 家畜飼養農家数及び飼養頭羽数・・・・・・・・45
- 24. 農業産出額及び生産農業所得・・・・・・・・・・46
- 25. 主要農作物作付面積及び収穫量・・・・・・・・48
- 26. 保有山林面積規模別林家数（経営体数）・・49

## 16. 経営形態別農家数及び農家人口

単位：戸

年次		総農家数		専業農家	兼業農家		農家人口		
		総販売農家			第1種	第2種	総数	男	女
平成7年	上野市	3,457	2,920	350	342	2,765	12,566	5,899	6,667
	伊賀町	1,171	950	103	78	990	4,114	1,945	2,169
	島ヶ原村	302	220	36	16	250	977	446	531
	阿山町	1,056	897	74	53	929	3,784	1,778	2,006
	大山田村	732	630	45	70	617	2,750	1,282	1,468
	青山町	735	538	62	56	617	2,468	1,169	1,299
	計	7,453	6,155	670	615	6,168	26,659	12,519	14,140
12	上野市	3,061	2,538	264	163	2,111	13,899	6,708	7,191
	伊賀町	1,082	881	82	33	766	4,843	2,326	2,517
	島ヶ原村	282	171	20	9	142	1,306	639	667
	阿山町	975	788	50	37	701	4,595	2,172	2,423
	大山田村	691	585	45	35	505	3,215	1,520	1,695
	青山町	643	427	42	26	359	2,809	1,342	1,467
	計	6,734	5,390	503	303	4,584	30,667	14,707	15,960
17	伊賀市	6,120	4,605	593	484	3,528	20,713	9,993	10,720
22	伊賀市	5,394	3,918	654	291	2,973	…	…	…
27	伊賀市	4,527	3,204	684	13	2,507	…	…	…

注：平成7年のみ総販売農家数に自給的農家を含む  
農家人口に関する調査項目は平成22年調査より削除

資料：「農林業センサス」

## 17. 15歳以上農家世帯員の就業状態

単位：人

年次		総数	農業専従	兼業農家		他産業従事	未就業者
				農業が主	他産業が主		
平成12年	上野市	10,350	3,222	333	4,075	958	1,762
	伊賀町	3,461	1,018	98	1,444	307	594
	島ヶ原村	718	255	30	299	46	88
	阿山町	3,253	869	79	1,457	300	548
	大山田村	2,451	685	71	953	275	467
	青山町	1,763	532	77	721	156	277
	計	21,996	6,581	688	8,949	2,042	3,736
17	伊賀市	18,504	4,843	1,463	6,857	2,190	3,151
22	伊賀市	15,194	…	…	…	…	…
27	伊賀市	11,729	…	…	…	…	…

資料：「農林業センサス」

## 18. 経営耕地面積

単位：ha

年次		経営耕地 総面積	田	畑	樹園地
昭和40年	上野市	4,611	3,879	624	108
	伊賀町	1,326	1,200	123	4
	島ヶ原村	320	236	81	2
	阿山町	1,248	1,156	86	6
	大青山村	1,020	902	108	10
	計	9,309	8,031	1,143	135
45	上野市	4,502	3,812	572	118
	伊賀町	1,294	1,185	105	4
	島ヶ原村	322	239	80	3
	大青山村	1,277	1,179	92	6
	計	9,187	7,977	1,055	154
	50	上野市	4,003	3,438	438
伊賀町		1,173	1,092	77	4
島ヶ原村		277	210	66	2
阿山町		1,083	1,027	51	5
大青山村		881	800	63	17
計		8,066	7,106	788	172
55	上野市	3,790	3,297	377	116
	伊賀町	1,085	1,014	66	4
	島ヶ原村	246	197	48	1
	阿山町	1,068	1,012	50	6
	大青山村	863	806	50	7
	計	7,679	6,844	688	147
60	上野市	3,605	3,104	400	101
	伊賀町	1,073	1,004	65	4
	島ヶ原村	209	171	37	1
	阿山町	1,024	968	49	7
	大青山村	858	803	46	9
	計	7,366	6,520	711	135
平成2年	上野市	3,431	2,987	361	83
	伊賀町	1,012	945	63	4
	島ヶ原村	165	142	22	0
	阿山町	947	908	33	6
	大青山村	825	780	40	4
	計	6,875	6,195	575	106
7	上野市	3,211	2,812	323	75
	伊賀町	967	919	45	3
	島ヶ原村	150	124	25	1
	阿山町	902	867	31	4
	大青山村	803	769	31	3
	計	6,474	5,875	505	94
12	上野市	2,850	2,553	241	56
	伊賀町	916	876	37	4
	島ヶ原村	108	92	15	1
	阿山町	822	796	24	2
	大青山村	739	705	30	4
	計	5,773	5,327	374	73
17	伊賀市	5,560	5,174	332	55
22	伊賀市	5,476	5,026	378	72
27	伊賀市	5,326	4,921	353	52

資料：「農林業センサス」「耕地面積調査」

## 19. 貸付耕地、借入耕地、耕作放棄地の状況

単位：a

年次		貸付耕地		借入耕地		耕作放棄地	
		世帯数	面積	世帯数	面積	世帯数	面積
平成17年	伊賀市	1,262	45,879	1,848	134,859	2,239	46,949
	うち上野	645	26,154	822	62,597	1,102	25,185
	伊賀	182	5,471	308	19,802	349	6,027
	島ヶ原	31	469	54	1,191	144	3,122
	阿山	143	4,712	279	21,054	349	8,209
	大山田	165	6,684	240	24,089	106	1,255
	青山	96	2,389	145	6,126	189	3,151
22	伊賀市	1,390	56,581	1,760	152,214	2,029	43,996
27	伊賀市	1,263	55,799	1,456	145,477	1,945	45,591

資料：「農林業センサス」

## 20. 経営耕地規模別販売農家数

各年2月1日現在 単位：戸

年次		総数	0.3ha	0.3~	0.5~	1.0~	1.5~	2.0~	3.0~	5.0~	10.0ha
			未満	0.5ha	1.0ha	1.5ha	2.0ha	3.0ha	5.0ha	10.0ha	以上
平成7年	上野市	2,920	8	498	1,153	719	338	141	49	11	3
	伊賀町	950	5	185	393	218	99	37	10	3	-
	島ヶ原村	220	-	98	96	22	3	1	-	-	-
	阿山町	897	3	159	394	241	60	25	9	6	-
	大山田村	630	5	102	229	142	86	32	23	7	4
	青山町	538	3	160	264	80	17	12	1	1	-
	計	6,155	24	1,202	2,529	1,422	603	248	92	28	7
12	上野市	2,538	5	416	1,004	590	289	155	57	18	4
	伊賀町	881	3	178	336	211	92	40	16	5	-
	島ヶ原村	171	-	71	80	16	3	1	-	-	-
	阿山町	788	2	129	367	177	68	24	13	4	4
	大山田村	585	6	86	220	129	69	43	19	11	2
	青山町	427	1	126	215	46	19	15	3	2	-
	計	5,390	17	1,006	2,222	1,169	540	278	108	40	10
17	伊賀市	4,605	15	868	1,838	1,010	445	265	97	47	20
22	伊賀市	3,996	36	665	1,543	858	418	228	134	71	43
27	伊賀市	3,320	44	521	1,287	632	319	243	140	74	60

資料：「農林業センサス」

## 21. 農産物販売金額規模別農家数

単位：戸

年次		計	販売なし	50万未満	50	100	200	300	500	700	1,000	1,500	2,000	3,000	5,000
					～100	～200	～300	～500	～700	1,000～1,500	1,500～2,000	2,000～3,000	3,000～5,000	5,000万円以上	
平成12年	上野市	2,538	77	1,002	831	420	87	52	19	12	15	5	9	5	4
	伊賀町	881	19	400	308	107	28	7	3	2	2	1	-	1	3
	島ヶ原村	171	16	116	29	7	2	-	-	-	1	-	-	-	-
	阿山町	788	18	294	289	141	11	9	8	4	4	-	5	4	1
	大山田村	585	36	221	165	101	25	13	5	6	1	3	5	1	3
	青山町	427	36	233	94	35	8	11	2	-	-	1	4	3	-
	計	5,390	202	2,266	1,716	811	161	92	37	24	23	10	23	14	11
17	伊賀市	4,605	528	1,828	1,269	657	121	82	26	29	24	11	7	15	8
22	伊賀市	3,996	325	1,788	1,070	466	120	85	34	37	27	5	13	15	11
27	伊賀市	3,320	226	1,674	753	353	100	86	31	26	21	11	13	14	12

資料：「農林業センサス」

## 22. 農業用機械所有農家数及び所有台数

農家数：戸、台数：台

年次		乗用型トラクター		動力防除機		動力田植機		コンバイン	
		実農家数	台数	農家数	台数	農家数	台数	農家数	台数
平成12年	上野市	2,403	3,221	929	1,056	2,066	2,077	1,911	1,928
	伊賀町	797	1,023	348	374	677	682	671	679
	島ヶ原村	159	254	74	80	138	141	142	143
	阿山町	693	848	362	377	591	600	597	601
	大山田村	494	623	213	230	366	371	313	319
	青山町	399	586	145	158	353	364	345	353
	計	4,945	6,555	2,071	2,275	4,191	4,235	3,979	4,023
17	伊賀市	4,123	4,576	2,021	2,231	3,675	3,907	3,506	3,738
22	伊賀市	3,518	3,948	X	X	3,164	3,289	2,912	3,047
27	伊賀市	2,702	3,094	…	…	2,394	2,478	2,212	2,315

資料：「農林業センサス」

## 23. 家畜飼養農家数及び飼養頭羽数

農家数：戸、頭数：頭、羽数：羽

年次		乳用牛		肉用牛		豚		採卵鶏	
		実農家数	頭数	実農家数	頭数	実農家数	頭数	農家数	羽数
平成12年	上野市	8	272	19	888	3	6,600	7	1,052
	伊賀町	1	X	6	927	-	-	2	X
	島ヶ原村	-	-	-	-	-	-	-	-
	阿山町	-	-	13	806	6	3,795	-	-
	大山田村	-	-	7	725	-	-	-	-
	青山町	5	213	1	X	-	-	2	X
	計	14	X	46	X	9	10,395	11	X
17	伊賀市	10	365	32	2,394	6	3,280	7	47,540
22	伊賀市	7	926	30	X	5	12,395	7	186,027
27	伊賀市	5	118	26	X	2	X	8	1,679

資料：「農林業センサス」

## 24. 農業産出額及び生産農業所得

		農業 産出額	農 業 産									
			耕 種									
			計	米	麦	類 雑豆	穀類	いも類	野 菜	果 実	花 き	工 芸 農 作物
平成12年	上野市	5,915	4,774	3,031	34	34	30	676	357	468	25	
	伊賀町	2,690	1,272	1,007	35	30	7	134	19	32	2	
	島ヶ原村	232	232	145	-	1	3	77	1	-	5	
	阿山町	1,567	1,125	941	14	12	7	116	13	11	1	
	大山田村	1,529	1,068	736	33	40	5	113	3	135	3	
	青山町	1,292	575	410	-	2	6	133	17	1	3	
	計	13,225	9,046	6,270	116	119	58	1,249	410	647	39	
13	上野市	5,479	4,440	2,901	38	30	40	548	371	372	26	
	伊賀町	2,514	1,176	950	32	27	7	107	17	30	1	
	島ヶ原村	200	200	138	-	1	4	52	1	-	4	
	阿山町	1,462	1,065	896	13	12	8	103	12	12	1	
	大山田村	1,375	998	703	37	33	7	83	3	127	5	
	青山町	1,276	521	391	-	2	7	98	16	1	3	
	計	12,306	8,400	5,979	120	105	73	991	420	542	40	
14	上野市	5,569	4,506	2,931	59	37	35	603	389	310	26	
	伊賀町	2,555	1,224	960	49	25	6	128	16	33	1	
	島ヶ原村	216	216	141	-	1	4	65	1	-	4	
	阿山町	1,459	1,051	881	22	6	7	102	13	10	1	
	大山田村	1,311	993	717	57	29	6	80	3	96	5	
	青山町	1,322	539	411	-	2	6	103	13	0	3	
	計	12,432	8,529	6,041	187	100	64	1,081	435	449	40	
15	上野市	524	423	283	2	3	4	59	34	30	3	
	伊賀町	242	116	92	2	3	1	11	2	1	0	
	島ヶ原村	21	21	14	-	0	0	6	0	-	0	
	阿山町	139	103	87	1	1	1	11	2	1	0	
	大山田村	125	94	70	3	3	1	7	0	10	1	
	青山町	126	52	40	-	0	X	9	2	X	0	
	計	1,177	809	586	8	10	7	103	40	42	4	
16	伊賀市	1,153	740	511	5	18	6	117	38	40	4	
17		1,130	697	473	9	20	8	109	35	38	4	
18		1,086	659	479	10	11	5	79	33	38	3	
平成26年		781	536	322	3	7	3	151	33	11	3	
27	伊賀市	818	563	354	2	5	4	147	33	10	3	
28		854	600	389	2	6	4	148	34	11	3	
29		830	589	401	2	6	3	133	28	10	3	
30		856	615	430	3	4	3	128	30	10	3	

注：農業専従者1人当たり生産農業所得は、生産農業所得額を農業専従者基準による日数で換算した農業従事者で割ったものである。

生産農業所得は水田農業経営確立助成補助金を含む。

平成19年からこれまでの市町村を単位とした推計を取り止め、都道府県を単位とした推計に改められた。

平成26年より市町村別推計再開。



単位：平成12年～14年 百万円  
平成15年～30年 千万円

種 苗、 苗木類、 その他	出 額						加 工 農 物 産 業 所 得	生 産 業 所 得	生 産 性			
	計	肉用牛	乳用牛	豚	鶏	その他 畜産物 (養蚕 含む)			農 家 当 所 産	一 戸 農 業 得	耕 地 当 所 産	10 a 農 業 得
119	1,129	216	188	370	349	6	12	1,754	573	41	867	
6	1,417	160	356	X	483	8	1	678	627	60	1,306	
-	-	-	-	-	-	-	0	70	248	33	393	
10	442	233	-	209	-	-	0	398	408	37	841	
-	459	126	-	-	X	6	2	458	663	53	1,335	
3	715	X	143	X	553	7	2	277	431	56	847	
138	4,162	735	687	579	1,385	27	17	3,635	2,950	280	5,589	
114	1,025	203	159	358	296	9	14	1,830	598	43	904	
5	1,336	131	334	x	377	14	2	748	691	67	1,441	
-	-	-	-	-	-	-	0	67	238	32	376	
8	396	180	-	216	-	-	1	477	489	45	1,008	
-	375	123	-	-	x	x	2	471	682	55	1,373	
3	753	x	134	x	583	12	2	267	415	54	817	
130	3,885	637	627	574	1,256	35	21	3,860	3,113	296	5,919	
116	1,058	220	151	400	277	10	5	1,597	522	38	789	
6	1,330	164	331	X	377	X	1	641	592	57	1,235	
-	-	-	-	-	-	-	0	73	259	35	410	
9	408	198	-	210	-	0	0	417	428	39	882	
-	315	158	-	-	X	X	3	423	612	49	1,233	
1	782	X	124	X	641	X	1	233	362	48	713	
132	3,893	740	606	610	1,295	10	10	3,384	2,775	266	5,262	
4	100	22	14	39	26	1	1	180	588	43	889	
5	126	13	36	X	38	X	0	71	659	64	1,374	
-	-	-	-	-	-	-	0	9	301	41	478	
1	37	21	-	16	-	-	0	59	603	55	1,243	
0	30	15	-	-	X	X	0	48	696	56	1,402	
-	74	X	11	X	61	2	0	27	425	56	835	
10	367	71	61	55	125	3	1	394	3,272	315	6,221	
2	410	66	57	92	191	4	3	376	559	48	974	
1	431	78	54	143	152	4	2	386	631	50	1,014	
1	426	76	57	146	146	1	1	355	581	46	931	
3	243	130	11	X	78	X	2	推	計	な	し	
4	253	134	12	X	87	X	2	推	計	な	し	
4	252	141	13	X	80	X	2	推	計	な	し	
4	239	115	13	X	96	X	2	推	計	な	し	
4	239	125	14	X	86	X	2	推	計	な	し	

資料：「生産農業所得統計」

## 25. 主要農作物作付面積及び収穫量

区 分	作付面積 ha				収穫量 t			
	平成28年	29年	30年	令和元年	平成28年	29年	30年	令和元年
水 稲	3,960	3,930	3,930	3,920	21,000	19,200	20,500	19,500
小 麦	518	503	483	488	1,180	996	1,070	1,220
そ ば	8	8	7	7	2	1	0	2
大 豆	391	364	364	356	344	317	160	313

資料：「東海農林水産統計年報」

## 26. 保有山林面積規模別林家数（経営体数）

単位：戸

年次		計	1～3ha	3～5	5～10	10～20	20～30	30～50	50～100	100～500	500ha以上
平成12年	上野市	801	635	95	51	15	2	1	1	1	-
	伊賀町	324	263	54	5	1	-	1	-	-	-
	島ヶ原村	49	44	5	-	-	-	-	-	-	-
	阿山町	245	204	23	10	7	-	-	1	-	-
	大山田村	455	298	71	43	25	14	3	1	-	-
	青山町	554	253	107	96	59	22	10	6	1	-
	計	2,428	1,697	355	205	107	38	15	9	2	-

単位：経営体

年次		計	保有山林なし	3ha未満	3～5ha	5～10	10～20	20～30	30～50	50～100	100～500	500ha以上
平成17年	伊賀市	549	3	6	240	168	85	27	8	10	2	-
22	伊賀市	412	2	10	168	123	63	20	10	11	5	-
27	伊賀市	259	1	5	87	79	50	12	9	9	7	-

資料：「農林業センサス」

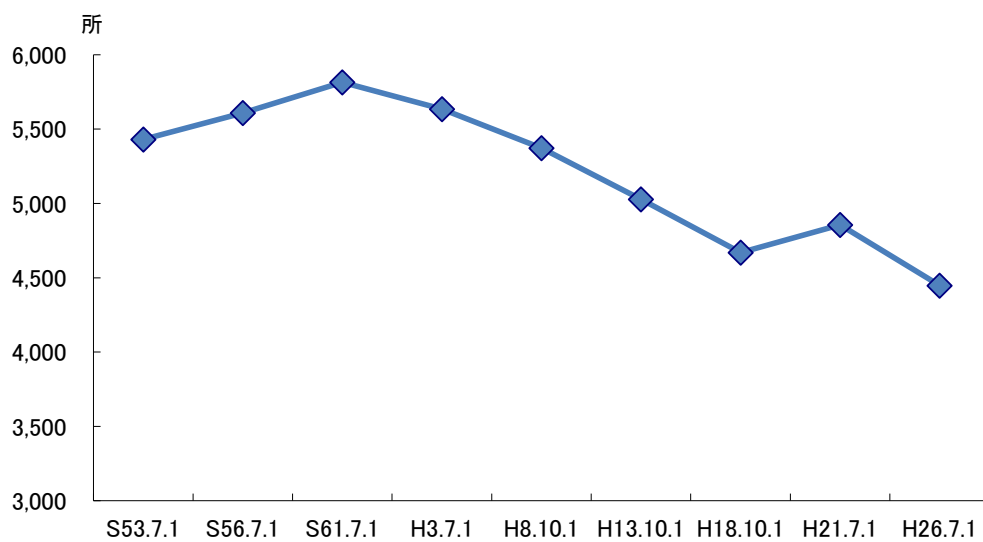
## 4. 事業所

- 27. 事業所数・従業員数の推移・・・・・・・・・・52
- 28. 産業大分類規模別事業所・従業者数・・・・54
- 29. 産業（中分類）別民営事業所数及び男女別従業者数・・56
- 30. 町（字）別産業大分類別事業所数・・・・58

## 27. 事業所数・従業員数の推移

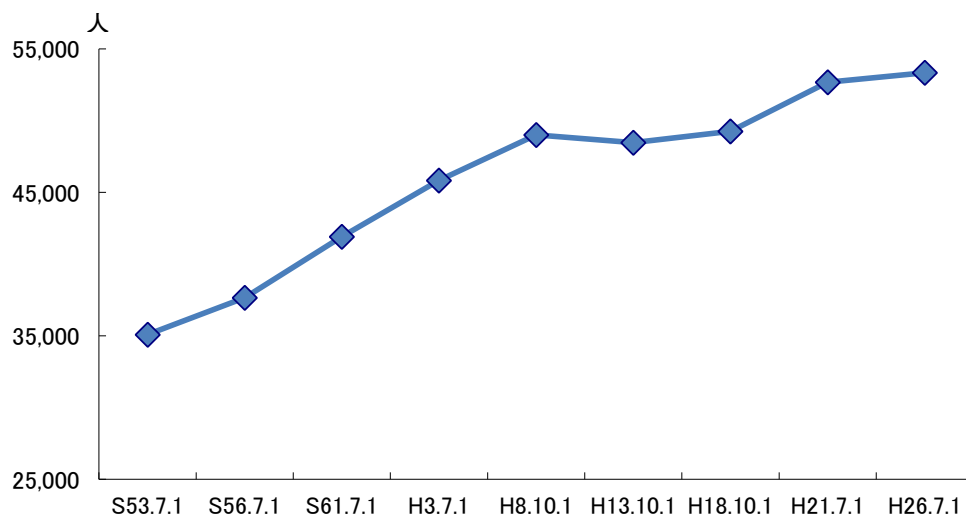
事業所数

	S53. 7. 1	S56. 7. 1	S61. 7. 1	H3. 7. 1	H8. 10. 1	H13. 10. 1	H18. 10. 1	H21. 7. 1	H26. 7. 1
上野市	3,764	3,975	4,194	3,989	3,683	3,466	-	-	-
伊賀町	387	354	345	359	404	368	-	-	-
島ヶ原村	148	138	120	103	115	104	-	-	-
阿山町	385	388	392	421	414	391	-	-	-
大山田村	288	268	272	272	268	244	-	-	-
青山町	459	485	492	490	488	455	-	-	-
計	5,431	5,608	5,815	5,634	5,372	5,028	-	-	-
伊賀市	-	-	-	-	-	-	4,669	4,856	4,448



従業者数	単位：人								
	S53. 7. 1	S56. 7. 1	S61. 7. 1	H3. 7. 1	H8. 10. 1	H13. 10. 1	H18. 10. 1	H21. 7. 1	H26. 7. 1
上野市	26,246	27,005	30,209	32,013	33,424	34,249	-	-	-
伊賀町	2,756	3,577	4,115	4,937	5,588	5,087	-	-	-
島ヶ原村	807	835	787	766	963	772	-	-	-
阿山町	1,973	2,473	2,615	3,034	3,320	2,998	-	-	-
大山田村	1,372	1,468	1,643	2,178	2,262	2,089	-	-	-
青山町	1,933	2,301	2,548	2,910	3,453	3,275	-	-	-
計	35,087	37,659	41,917	45,838	49,010	48,470	-	-	-
伊賀市	-	-	-	-	-	-	49,253	52,669	53,336

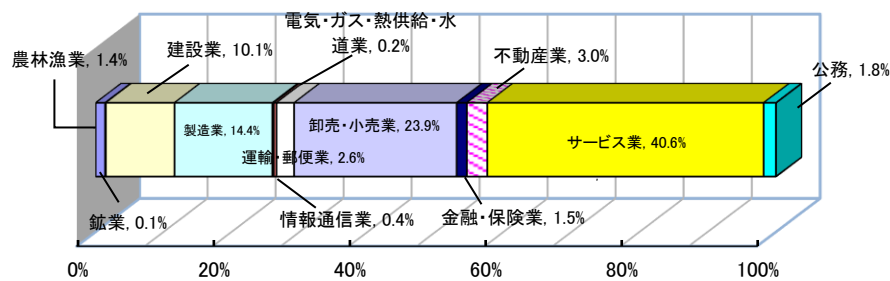
資料：「事業所・企業統計調査(S53. 7. 1～H18. 10. 1)」  
「経済センサス-基礎調査 (H21. 7. 1以降)」




## 28. 産業大分類規模別事業所・従業者数

産業(大分類)	伊賀市 総数		1～4人		5～9人	
	事業所数	従業者数	事業所数	従業者数	事業所数	従業者数
A～S 全 産 業	4,448	53,336	2,576	5,585	817	5,364
A～B 農 林 漁 業	61	662	23	59	16	104
C 鉱業・採石業・ 砂利採取業	6	16	6	16	-	-
D 建 設 業	451	1,888	309	649	105	678
E 製 造 業	642	19,724	242	599	121	815
F 電気・ガス・熱供給・ 水道業	11	222	4	13	3	19
G 情 報 通 信 業	16	103	11	25	3	18
H 運 輸 業 ・ 郵 便 業	117	2,521	26	62	22	153
I 卸 売 業 ・ 小 売 業	1,061	7,107	669	1,560	211	1,352
J 金 融 業 ・ 保 険 業	65	783	22	51	17	125
K 不 動 産 業 ・ 物品賃貸業	134	462	113	213	14	94
L 学 術 研 究 ・ 専 門 ・ 技 術 サービスマニヤ業	142	733	104	224	23	152
M 宿 泊 業 ・ 飲 食 サービスマニヤ業	422	3,043	244	539	90	583
N 生 活 関 連 サ ー ビ ス 業 ・ 娯 楽 業	346	1,845	271	508	34	210
O 教 育 ・ 学 習 支 援 業	133	1,669	69	121	11	75
P 医 療 ・ 福 祉	306	5,890	79	176	86	586
Q 複 合 サ ー ビ ス 事 業	36	370	23	69	9	59
R サ ー ビ ス 業 (他 に 分 類 さ れ な い も の)	419	3,517	311	581	48	312
S 公 務 (他 に 分 類 さ れ る も の を 除 く)	80	2,781	50	120	4	29

[事業所数の割合]



[従業者数の割合]

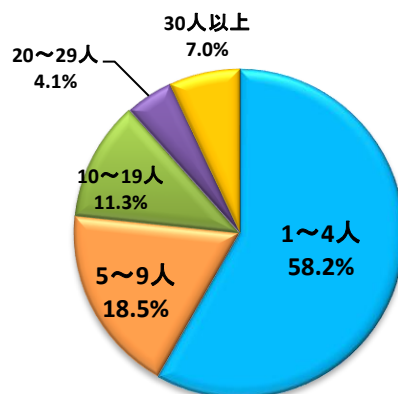


平成26年7月1日 単位：所、人

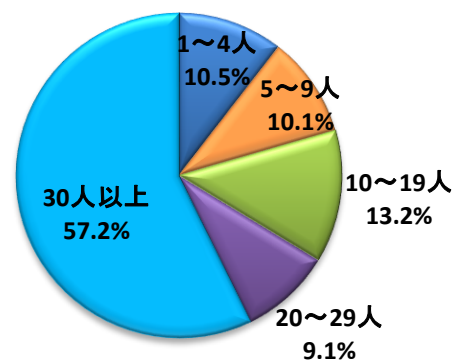
10～19人		20～29人		30人以上		派遣従業者のみ
事業所数	従業者数	事業所数	従業者数	事業所数	従業者数	事業所数
519	7,018	206	4,842	308	30,527	22
13	158	5	111	4	230	-
-	-	-	-	-	-	-
31	398	5	125	1	38	-
102	1,419	50	1,186	122	15,705	5
-	-	-	-	4	190	-
1	13	-	-	1	47	-
26	355	15	362	25	1,589	3
125	1,771	27	624	29	1,800	-
14	180	6	139	5	288	1
4	54	2	45	1	56	-
8	88	3	72	4	197	-
43	564	26	611	14	746	5
17	225	10	234	13	668	1
23	348	15	366	14	759	1
75	965	27	612	34	3,551	5
3	39	-	-	1	203	-
25	327	7	168	27	2,129	1
9	114	8	187	9	2,331	-

## 事業所の規模別割合(総数)

[事業所数の割合]



[従業者数の割合]



資料：「経済センサス-基礎調査」



## 29. 産業(中分類)別民営事業所数及び男女別従業者数

産 業 (中分類)		事業所数	従業者数	男	女
A~R	全 産 業	4,244	47,824	28,749	19,043
A	農 業 , 林 業	60	659	444	215
01	農 業	53	612	399	213
02	林 業	7	47	45	2
B	漁 業	1	3	1	2
03	漁 業 (水産養殖業を除く)	-	-	-	-
04	水 産 養 殖 業	1	3	1	2
C	鉱 業 , 採 石 業 , 砂 利 採 取 業	6	16	14	2
05	鉱 業 , 採 石 業 , 砂 利 採 取 業	6	16	14	2
D	建 設 業	451	1,888	1,489	399
06	総 合 工 事 業	224	1,111	885	226
07	職 別 工 事 業 (設 備 工 事 業 を 除 く)	140	375	295	80
08	設 備 工 事 業	87	402	309	93
E	製 造 業	642	19,724	14,369	5,355
09	食 料 品 製 造 業	45	1,376	510	866
10	飲 料 ・ た ば こ ・ 飼 料 製 造 業	21	467	344	123
11	織 維 工 業	47	436	161	275
12	木 材 ・ 木 製 品 製 造 業 (家 具 を 除 く)	52	277	212	65
13	家 具 ・ 装 備 品 製 造 業	23	460	376	84
14	パ ル プ ・ 紙 ・ 紙 加 工 品 製 造 業	16	354	280	74
15	印 刷 ・ 同 関 連 業	17	158	110	48
16	化 学 工 業	33	2,044	1,154	890
17	石 油 製 品 ・ 石 炭 製 品 製 造 業	3	41	29	12
18	プ ラ ス チ ッ ク 製 品 製 造 業	38	1,275	892	383
19	ゴ ム 製 品 製 造 業	6	66	39	27
20	な め し 革 ・ 同 製 品 ・ 毛 皮 製 造 業	3	14	5	9
21	窯 業 ・ 土 石 製 品 製 造 業	87	1,214	924	290
22	鉄 鋼 業	14	503	429	74
23	非 鉄 金 属 製 造 業	13	347	281	66
24	金 属 製 品 製 造 業	77	1,137	893	244
25	は ん 用 機 械 器 具 製 造 業	28	1,361	1,095	266
26	生 産 用 機 械 器 具 製 造 業	37	2,743	2,361	382
27	業 務 用 機 械 器 具 製 造 業	10	987	893	94
28	電 子 部 品 ・ デ バ イ ス ・ 電 子 回 路 製 造 業	9	607	335	272
29	電 気 機 械 器 具 製 造 業	11	601	292	309
30	情 報 通 信 機 械 器 具 製 造 業	1	85	10	75
31	輸 送 用 機 械 器 具 製 造 業	19	2,552	2,295	257
32	そ の 他 の 製 造 業	32	619	449	170
F	電 気 ・ ガ ス ・ 熱 供 給 ・ 水 道 業	7	168	144	24
33	電 気	2	75	65	10
34	ガ ス	2	37	31	6
35	熱 供 給	-	-	-	-
36	水 道	3	56	48	8
G	情 報 通 信 業	16	103	73	30
37	通 信 業	3	24	18	6
38	放 送 業	1	47	29	18
39	情 報 サ ー ビ ス 業	8	22	19	3
40	イ ン タ ー ネ ッ ト 附 随 サ ー ビ ス 業	-	-	-	-
41	映 像 ・ 音 声 ・ 文 字 情 報 制 作 業	4	10	7	3
H	運 輸 業 , 郵 便 業	117	2,521	2,021	500
42	鉄 道 業	2	65	63	2
43	道 路 旅 客 運 送 業	9	284	239	45
44	道 路 貨 物 運 送 業	84	1,816	1,457	359
45	水 運 業	-	-	-	-
46	航 空 運 輸 業	-	-	-	-
47	倉 庫 業	8	165	118	47
48	運 輸 に 附 帯 す る サ ー ビ ス 業	14	191	144	47
49	郵 便 業 (信 書 便 事 業 を 含 む)	-	-	-	-

平成26年7月1日 単位：所、人

産業（中分類）		事業所数	従業者数	男	女
I	卸売業，小売業	1,061	7,107	3,537	3,543
50	各種商品卸売業	-	-	-	-
51	繊維・衣服等卸売業	10	95	39	56
52	飲食料品卸売業	47	421	195	226
53	建築材料，鉱物・金属材料等卸売業	64	435	319	116
54	機械器具卸売業	49	454	318	127
55	その他の卸売業	38	199	101	98
56	各種商品小売業	2	204	47	157
57	織物・衣服・身の回り品小売業	97	341	99	242
58	飲食料品小売業	234	1,771	653	1,118
59	機械器具小売業	132	745	548	197
60	その他の小売業	379	2,415	1,198	1,199
61	無店舗小売業	9	27	20	7
J	金融業，保険業	65	783	358	425
62	銀行業	18	233	95	138
63	協同組織金融業	16	262	173	89
64	クレジットカード業等非預金信用機関	4	8	4	4
65	金融商品取引業，商品先物取引業	2	40	28	12
66	補助的金融業等	1	-	-	-
67	保険業（保険媒介代理業等を含む）	24	240	58	182
K	不動産業，物品賃貸業	131	450	243	207
68	不動産取引業	17	62	38	24
69	不動産賃貸業・管理業	97	256	120	136
70	物品賃貸業	17	132	85	47
L	学術研究，専門・技術サービス業	137	628	408	220
71	学術・開発研究機関	4	38	29	9
72	専門サービス業	59	213	94	119
73	広告業	2	11	4	7
74	技術サービス業	72	366	281	85
M	宿泊業，飲食サービス業	418	3,001	1,046	1,950
75	宿泊業	24	419	176	243
76	飲食店	342	2,196	732	1,464
77	持ち帰り・配達飲食サービス業	52	386	138	243
N	生活関連サービス業，娯楽業	344	1,700	712	988
78	洗濯・理容・美容・浴場業	266	796	238	558
79	その他の生活関連サービス業	33	180	95	85
80	娯楽業	45	724	379	345
O	教育，学習支援業	91	484	201	283
81	学校教育	6	159	76	83
82	その他の教育，学習支援業	85	325	125	200
P	医療，福祉	251	4,818	1,289	3,529
83	医療	148	2,331	664	1,667
84	保健衛生	1	5	4	1
85	社会保険・社会福祉・介護事業	102	2,482	621	1,861
Q	複合サービス事業	36	370	224	146
86	郵便局	30	328	196	132
87	協同組合（他に分類されないもの）	6	42	28	14
R	サービス業（他に分類されないもの）	410	3,401	2,176	1,225
88	廃棄物処理業	25	410	341	69
89	自動車整備業	44	233	177	56
90	機械等修理業（別掲を除く）	16	36	27	9
91	職業紹介・労働者派遣業	26	977	580	397
92	その他の事業サービス業	45	1,069	653	416
93	政治・経済・文化団体	38	247	112	135
94	宗教	214	427	286	141
95	その他のサービス業	2	2	-	2

注：男女別の不詳を含む

資料：「経済センサス-基礎調査」

## 30. 町（字）別産業大分類別事業所数

町（字）名	総数	A～B	C	D	E	F	G	H
		農林 漁業	鉱業 採石業 砂利採取 業	建設業	製造業	電気・ガス 熱供給 水道業	情報通信 業	運輸業 郵便業
総数	4,448	61	6	451	642	11	16	117
上野合計	3,134	31	1	261	400	6	15	88
上野車坂町	38	-	-	2	1	-	-	1
上野田端町	21	-	-	3	1	-	-	-
上野伊予町	3	-	-	-	1	-	-	-
上野寺町	18	-	-	-	1	-	-	-
上野新町	13	-	-	-	-	-	-	-
上野鍛冶町	1	-	-	1	-	-	-	-
上野片原町	2	-	-	-	-	-	-	-
上野玄蕃町	6	-	-	-	-	-	-	-
上野赤坂町	14	-	-	-	2	-	-	-
上野農人町	36	-	-	1	-	-	-	-
北平野	116	-	-	4	4	-	1	1
服部町1丁目～3丁目	15	-	-	1	-	-	-	-
緑ヶ丘東町	44	-	-	5	5	-	-	-
緑ヶ丘中町	23	-	-	-	1	-	-	2
緑ヶ丘本町	54	-	-	2	4	-	1	-
緑ヶ丘西町	19	-	-	5	5	-	-	-
緑ヶ丘南町	54	-	-	8	4	-	1	1
上野東町	57	-	-	1	-	-	1	-
上野中町	36	-	-	2	1	-	-	1
上野西町	11	-	-	-	-	-	-	-
上野向島町	4	-	-	-	-	-	-	-
上野西大手町	28	-	-	-	4	-	1	-
上野幸坂町	3	-	-	-	1	-	-	-
上野下幸坂町	…	…	…	…	…	…	…	…
上野丸之内	195	1	-	6	5	-	1	7
上野福居町	8	-	-	1	2	-	-	-
上野小玉町	15	-	-	1	1	-	-	-
上野魚町	18	-	-	-	-	-	-	-
上野相生町	8	-	-	-	-	-	-	-
上野紺屋町	14	-	-	-	-	-	-	-
上野三之西町	5	-	-	-	1	-	-	-
上野徳居町	13	-	-	2	2	-	-	-
上野茅町	51	-	-	3	3	1	-	1
上野池町	9	-	-	-	2	-	-	-
上野恵美須町	37	-	-	1	1	-	1	-

平成26年7月1日 単位：所

I	J	K	L	M	N	O	P	Q	R	S
卸売業 小売業	金融業 保険業	不動産業 物品賃貸 業	学術研究 専門・技 術サービ ス業	宿泊業 飲食サービ ス業	生活関連 サービス業 娯楽業	教育 学習支援 業	医療, 福祉	複合サー ビス事業	サービス 業 (他に 分類され ないも の)	公務 (他 に分類さ れるもの を除く)
1,061	65	134	142	422	346	133	306	36	419	80
810	53	121	108	333	262	91	213	20	275	46
17	1	1	-	1	5	-	3	-	6	-
7	-	-	1	-	3	1	5	-	-	-
2	-	-	-	-	-	-	-	-	-	-
3	3	-	-	-	-	1	3	-	7	-
9	-	-	-	2	2	-	-	-	-	-
-	-	-	-	-	-	-	-	-	-	-
1	-	-	-	-	-	-	1	-	-	-
-	-	-	-	2	1	-	3	-	-	-
4	2	1	1	1	1	1	1	-	-	-
11	-	5	1	6	2	1	4	1	4	-
45	2	5	3	20	10	2	13	-	5	1
4	-	-	-	1	3	1	3	-	1	1
5	-	1	3	6	10	1	2	-	5	1
2	3	1	1	5	2	1	2	-	3	-
15	1	2	4	3	5	3	8	1	2	3
2	-	-	-	4	2	1	-	-	-	-
11	1	1	1	10	8	1	4	1	2	-
25	7	5	2	8	4	1	1	-	2	-
18	-	1	1	2	2	-	4	1	3	-
6	1	-	1	1	2	-	-	-	-	-
3	-	-	-	1	-	-	-	-	-	-
12	-	1	-	3	3	2	1	-	1	-
-	-	-	-	1	1	-	-	-	-	-
...	...	...	...	...	...	...	...	...	...	...
44	10	16	14	23	17	17	9	1	14	10
1	-	-	-	1	1	-	-	-	1	1
7	-	-	-	3	1	-	2	-	-	-
9	-	-	-	3	3	-	2	-	1	-
3	-	2	-	1	2	-	-	-	-	-
9	-	-	-	-	2	1	1	-	1	-
2	-	-	-	-	1	-	-	-	1	-
2	-	2	-	-	-	-	3	-	2	-
15	1	2	3	5	10	3	2	-	2	-
3	-	-	-	1	2	-	-	-	1	-
13	2	1	-	4	5	-	3	-	6	-

町(字)名	総数	A~B	C	D	E	F	G	H
		農林 漁業	鉱業 採石業 砂利採取 業	建設業	製造業	電気・ガス 熱供給 水道業	情報通信 業	運輸業 郵便業
上野桑町	83	-	-	6	2	-	1	1
上野東日南町	4	-	-	-	2	-	-	-
上野西日南町	6	-	-	-	2	-	-	-
上野愛宕町	26	-	-	2	6	-	-	-
上野鉄砲町	4	-	-	-	2	-	-	-
上野忍町	71	-	-	2	4	-	-	-
上野万町	10	-	-	-	1	-	-	-
小田町	125	1	-	11	10	-	-	3
久米町	<b>267</b>	<b>1</b>	-	<b>23</b>	<b>12</b>	<b>2</b>	<b>3</b>	<b>5</b>
木興町	18	1	-	3	-	-	-	1
八幡町	11	-	-	1	-	-	-	-
久米町	47	-	-	7	2	1	-	-
守田町	22	-	-	2	1	-	1	-
四十九町	133	-	-	8	8	1	2	4
問屋町	29	-	-	1	1	-	-	-
陽光台	7	-	-	1	-	-	-	-
花之野木	<b>70</b>	<b>5</b>	-	<b>3</b>	<b>22</b>	-	-	<b>2</b>
大法野木	23	1	-	1	12	-	-	-
大法花内	7	3	-	1	-	-	-	-
大七本木	34	1	-	1	6	-	-	-
七本木	6	-	-	-	4	-	-	2
長田町	<b>71</b>	<b>1</b>	-	<b>10</b>	<b>15</b>	-	-	<b>4</b>
長朝屋	13	1	-	3	1	-	-	-
長朝田	58	-	-	7	14	-	-	4
新居	<b>66</b>	<b>1</b>	-	<b>15</b>	<b>10</b>	-	<b>1</b>	-
新東高倉	16	-	-	4	3	-	-	-
西高倉	24	-	-	6	4	-	1	-
西高山	14	1	-	4	2	-	-	-
岩山倉	12	-	-	1	1	-	-	-
三田	<b>80</b>	-	-	<b>5</b>	<b>18</b>	-	-	<b>4</b>
三田	71	-	-	5	16	-	-	4
大野谷	4	-	-	-	2	-	-	-
野間	5	-	-	-	-	-	-	-
諏訪	<b>24</b>	<b>1</b>	-	<b>3</b>	<b>5</b>	-	-	-
府中	<b>345</b>	-	<b>1</b>	<b>25</b>	<b>48</b>	-	-	<b>15</b>
服部町	106	-	-	1	6	-	-	1
印代	7	-	-	1	-	-	-	-

I	J	K	L	M	N	O	P	Q	R	S
卸売業 小売業	金融業 保険業	不動産業 物品賃貸 業	学術研究 専門・技 術サービ ス業	宿泊業 飲食サービ ス業	生活関連 サービス業 娯楽業	教育 学習支援 業	医療, 福祉	複合サー ビス事業	サービス業 (他に分類 されないも の)	公務(他に 分類される ものを除 く)
22	1	4	4	21	3	3	9	1	4	1
-	1	-	-	-	-	-	-	-	1	-
-	-	-	-	1	1	1	-	-	1	-
9	-	1	-	-	5	-	2	1	-	-
1	-	-	-	-	-	1	-	-	-	-
17	5	1	5	14	11	1	7	-	4	-
4	-	-	-	-	2	1	1	-	1	-
37	1	2	5	22	17	3	5	-	6	2
<b>86</b>	<b>4</b>	<b>10</b>	<b>12</b>	<b>35</b>	<b>20</b>	<b>4</b>	<b>18</b>	<b>1</b>	<b>26</b>	<b>5</b>
6	-	-	2	1	3	-	-	-	1	-
6	-	-	-	-	2	-	1	-	1	-
12	-	-	1	8	6	2	5	-	2	1
6	-	3	2	3	1	-	-	-	3	-
29	3	7	6	21	7	2	11	1	19	4
25	-	-	-	2	-	-	-	-	-	-
2	1	-	1	-	1	-	1	-	-	-
<b>15</b>	-	<b>2</b>	-	<b>8</b>	-	<b>1</b>	<b>4</b>	<b>1</b>	<b>6</b>	<b>1</b>
2	-	1	-	-	-	-	3	-	3	-
1	-	1	-	-	-	-	-	-	1	-
12	-	-	-	8	-	1	1	1	2	1
-	-	-	-	-	-	-	-	-	-	-
<b>11</b>	-	-	<b>1</b>	<b>4</b>	<b>2</b>	<b>3</b>	<b>8</b>	-	<b>11</b>	<b>1</b>
1	-	-	1	-	-	-	6	-	-	-
10	-	-	-	4	2	3	2	-	11	1
<b>13</b>	-	-	<b>2</b>	<b>2</b>	<b>5</b>	<b>1</b>	<b>4</b>	<b>1</b>	<b>10</b>	<b>1</b>
3	-	-	-	-	3	-	1	-	2	-
2	-	-	2	2	-	1	1	-	4	1
2	-	-	-	-	1	-	2	-	2	-
6	-	-	-	-	1	-	-	1	2	-
<b>18</b>	-	<b>7</b>	<b>2</b>	<b>7</b>	<b>4</b>	<b>3</b>	<b>3</b>	<b>1</b>	<b>7</b>	<b>1</b>
16	-	6	2	7	4	2	2	1	5	1
-	-	-	-	-	-	-	1	-	1	-
2	-	1	-	-	-	1	-	-	1	-
<b>3</b>	-	-	-	<b>4</b>	<b>1</b>	<b>1</b>	-	<b>1</b>	<b>4</b>	<b>1</b>
<b>99</b>	<b>4</b>	<b>18</b>	<b>12</b>	<b>39</b>	<b>27</b>	<b>12</b>	<b>13</b>	<b>2</b>	<b>29</b>	<b>1</b>
44	1	2	5	21	14	3	-	-	8	-
4	-	-	1	-	-	1	-	-	-	-

町(字)名			総数	A~B 農林 漁業	C 鉱業 採石業 砂利採取 業	D 建設業	E 製造業	F 電気・ガス 熱供給 水道業	G 情報通信 業	H 運輸業 郵便業
一	之	宮	7	-	-	-	2	-	-	-
千		歳	54	-	-	10	7	-	-	4
佐	那	具	122	-	-	9	21	-	-	8
外		山	9	-	-	1	3	-	-	1
坂	之	下	2	-	-	-	2	-	-	-
東		条	5	-	-	1	2	-	-	-
西		条	15	-	-	1	4	-	-	-
土		橋	14	-	1	1	-	-	-	1
山		神	4	-	-	-	1	-	-	-
<b>中</b>		<b>瀬</b>	<b>178</b>	<b>6</b>	-	<b>24</b>	<b>35</b>	-	-	<b>15</b>
西	明	寺	115	1	-	17	26	-	-	8
荒		木	33	1	-	1	6	-	-	6
寺		田	15	1	-	5	1	-	-	-
高		畑	11	1	-	1	1	-	-	1
羽		根	4	2	-	-	1	-	-	-
<b>友</b>		<b>生</b>	<b>93</b>	<b>2</b>	-	<b>14</b>	<b>14</b>	-	-	<b>1</b>
喰		代	3	-	-	-	1	-	-	-
高		山	2	-	-	-	1	-	-	-
蓮		池	11	-	-	1	2	-	-	-
上	友	生	6	-	-	1	1	-	-	-
界		外	6	1	-	2	1	-	-	-
中	友	生	10	1	-	1	1	-	-	1
下	友	生	43	-	-	7	6	-	-	-
生	琉	里	12	-	-	2	1	-	-	-
<b>猪</b>		<b>田</b>	<b>101</b>	<b>2</b>	-	<b>12</b>	<b>14</b>	-	-	<b>6</b>
猪		田	27	1	-	2	3	-	-	1
笠		部	2	-	-	1	1	-	-	-
山		出	39	1	-	7	5	-	-	4
上	之	庄	33	-	-	2	5	-	-	1
<b>依</b>	<b>那</b>	<b>古</b>	<b>92</b>	<b>1</b>	-	<b>21</b>	<b>4</b>	-	<b>1</b>	-
依	那	具	16	-	-	3	1	-	-	-
市		部	19	-	-	2	2	-	-	-
	冲		23	1	-	5	-	-	1	-
才		良	6	-	-	-	1	-	-	-
下		郡	22	-	-	11	-	-	-	-
上		郡	4	-	-	-	-	-	-	-

I	J	K	L	M	N	O	P	Q	R	S
卸売業 小売業	金融業 保険業	不動産業 物品賃貸 業	学術研究 専門・技 術サービ ス業	宿泊業 飲食サービ ス業	生活関連 サービス業 娯楽業	教育 学習支援 業	医療, 福祉	複合サー ビス事業	サービス 業 (他に 分類され ないもの)	公務 (他 に分類さ れるもの を除く)
1	-	-	-	-	-	-	-	-	4	-
13	-	1	1	8	3	1	2	-	4	-
25	3	13	2	9	8	6	5	2	11	-
2	-	1	-	-	1	-	-	-	-	-
-	-	-	-	-	-	-	-	-	-	-
-	-	-	1	-	-	-	1	-	-	-
4	-	-	-	1	-	1	3	-	-	1
4	-	1	2	-	1	-	2	-	1	-
2	-	-	-	-	-	-	-	-	1	-
<b>39</b>	<b>1</b>	<b>4</b>	<b>2</b>	<b>12</b>	<b>10</b>	<b>2</b>	<b>12</b>	-	<b>15</b>	<b>1</b>
28	-	3	2	8	7	1	6	-	8	-
8	1	1	-	3	2	1	1	-	2	-
2	-	-	-	-	1	-	2	-	3	-
1	-	-	-	1	-	-	3	-	1	1
-	-	-	-	-	-	-	-	-	1	-
<b>16</b>	-	<b>5</b>	<b>6</b>	<b>6</b>	<b>8</b>	<b>3</b>	<b>7</b>	<b>1</b>	<b>9</b>	<b>1</b>
1	-	-	-	-	-	-	-	-	1	-
-	-	-	1	-	-	-	-	-	-	-
1	-	-	3	-	2	1	-	-	1	-
2	-	-	-	-	-	-	1	-	-	1
-	-	-	-	-	1	-	-	1	-	-
-	-	1	1	-	-	-	3	-	1	-
11	-	1	1	6	3	2	3	-	3	-
1	-	3	-	-	2	-	-	-	3	-
<b>30</b>	-	<b>4</b>	<b>2</b>	<b>6</b>	<b>4</b>	<b>1</b>	<b>7</b>	<b>1</b>	<b>11</b>	<b>1</b>
5	-	1	1	-	1	1	3	-	7	1
-	-	-	-	-	-	-	-	-	-	-
9	-	-	1	3	2	-	4	-	3	-
16	-	3	-	3	1	-	-	1	1	-
<b>19</b>	<b>1</b>	-	<b>5</b>	<b>7</b>	<b>10</b>	<b>2</b>	<b>8</b>	<b>1</b>	<b>11</b>	<b>1</b>
3	-	-	1	3	1	-	2	-	2	-
5	-	-	1	1	2	-	3	-	3	-
5	1	-	1	-	2	1	1	1	3	1
2	-	-	1	1	1	-	-	-	-	-
4	-	-	-	1	2	-	1	-	3	-
-	-	-	-	1	2	-	1	-	-	-



町(字)名		総数	A~B 農林 漁業	C 鉱業 採石業 砂利採取 業	D 建設業	E 製造業	F 電気・ガス 熱供給 水道業	G 情報通信 業	H 運輸業 郵便業
森	寺	2	-	-	-	-	-	-	-
比	自岐	21	2	-	3	4	-	-	-
比	自岐	14	2	-	2	4	-	-	-
摺	見	3	-	-	-	-	-	-	-
岡	波	4	-	-	1	-	-	-	-
神	戸	101	-	-	18	13	-	1	4
上	神戸	34	-	-	6	9	-	1	-
下	神戸	7	-	-	3	-	-	-	-
栢	川	6	-	-	2	1	-	-	1
上	林	9	-	-	1	-	-	-	1
古	郡	6	-	-	1	1	-	-	1
比	土	29	-	-	3	2	-	-	1
朝	日ヶ丘	10	-	-	2	-	-	-	-
古	山	57	2	-	3	19	-	-	3
蔵	縄手	13	-	-	2	4	-	-	-
古	山界	7	2	-	-	1	-	-	-
菖	蒲	7	-	-	-	1	-	-	-
鍛	治	2	-	-	-	1	-	-	-
東		1	-	-	1	-	-	-	-
安		24	-	-	-	9	-	-	3
湯	屋	3	-	-	-	3	-	-	-
花	垣	151	5	-	9	60	-	1	9
予	野	61	3	-	3	24	-	-	1
白	檜	23	1	-	3	8	-	-	1
治	田	59	-	-	1	26	-	-	7
大	滝	6	1	-	2	1	-	1	-
	桂	2	-	-	-	1	-	-	-
ゆめが	が丘	99	-	-	3	26	3	-	2
ゆめが	が丘1丁目	13	-	-	2	-	-	-	-
ゆめが	が丘2丁目	12	-	-	-	1	-	-	-
ゆめが	が丘3丁目	13	-	-	1	-	-	-	1
ゆめが	が丘4丁目	15	-	-	-	-	-	-	-
ゆめが	が丘5丁目	3	-	-	-	-	-	-	-
ゆめが	が丘6丁目	5	-	-	-	-	-	-	-
ゆめが	が丘7丁目	38	-	-	-	25	3	-	1

I	J	K	L	M	N	O	P	Q	R	S
卸売業 小売業	金融業 保険業	不動産業 物品賃貸 業	学術研究 専門・技 術サービ ス業	宿泊業 飲食サービ ス業	生活関連 サービス業 娯楽業	教育 学習支援 業	医療, 福祉	複合サー ビス事業	サービス業 (他に分類 されないも の)	公務(他に 分類される ものを除 く)
-	-	-	1	-	-	1	-	-	-	-
1	-	-	1	-	1	1	2	-	5	1
1	-	-	-	-	-	-	2	-	2	1
-	-	-	-	-	-	1	-	-	2	-
-	-	-	1	-	1	-	-	-	1	-
12	-	11	3	4	6	4	6	1	14	4
6	-	2	-	-	1	1	1	-	4	3
-	-	-	-	-	-	2	-	-	1	1
-	-	-	-	-	2	-	-	-	-	-
1	-	2	1	-	1	-	-	-	2	-
1	-	-	-	-	-	-	-	1	1	-
2	-	7	-	4	1	-	4	-	5	-
2	-	-	2	-	1	1	1	-	1	-
16	-	-	1	1	2	1	2	1	5	1
1	-	-	1	-	1	1	1	-	1	1
2	-	-	-	-	-	-	-	1	1	-
4	-	-	-	1	-	-	1	-	-	-
-	-	-	-	-	-	-	-	-	1	-
-	-	-	-	-	-	-	-	-	-	-
9	-	-	-	-	1	-	-	-	2	-
-	-	-	-	-	-	-	-	-	-	-
25	-	3	4	5	4	2	3	-	18	3
8	-	2	3	1	1	1	2	-	10	2
5	-	1	-	2	1	-	-	-	1	-
11	-	-	1	2	1	1	1	-	7	1
-	-	-	-	-	1	-	-	-	-	-
1	-	-	-	-	-	-	-	-	-	-
7	1	2	5	17	9	2	12	1	7	2
-	-	-	4	1	-	-	-	-	5	1
1	-	-	-	5	1	1	3	-	-	-
2	1	1	-	1	2	1	3	-	-	-
2	-	1	1	2	4	-	4	-	1	-
1	-	-	-	1	-	-	1	-	-	-
-	-	-	-	1	2	-	1	-	-	1
1	-	-	-	6	-	-	-	1	1	-

町(字)名	総数	A~B 農林 漁業	C 鉱業 採石業 砂利採取 業	D 建設業	E 製造業	F 電気・ガス 熱供給 水道業	G 情報通信 業	H 運輸業 郵便業
<b>伊賀支所合計</b>	<b>353</b>	<b>11</b>	<b>-</b>	<b>45</b>	<b>59</b>	<b>3</b>	<b>-</b>	<b>14</b>
柘植町	91	1	-	14	13	-	-	3
野村	10	-	-	2	1	-	-	-
中柘植	14	1	-	4	3	-	-	2
上村	5	-	-	1	-	2	-	-
小杉	7	1	-	1	3	-	-	-
愛田	14	-	-	1	-	-	-	-
下柘植	44	2	-	8	6	-	-	-
楯岡	6	-	-	1	1	-	-	-
新堂	40	-	-	2	1	-	-	1
御代	19	-	-	-	7	-	-	-
柏野	15	-	-	2	2	-	-	-
西之沢	25	-	-	1	14	-	-	1
川西	9	-	-	3	2	1	-	1
川東	28	4	-	-	5	-	-	3
山畑	14	2	-	4	-	-	-	2
希望ヶ丘西1丁目	3	-	-	-	-	-	-	-
希望ヶ丘西2丁目	1	-	-	-	-	-	-	-
希望ヶ丘西3丁目	2	-	-	1	-	-	-	-
希望ヶ丘西4丁目	1	-	-	-	-	-	-	-
希望ヶ丘西5丁目	3	-	-	-	1	-	-	-
希望ヶ丘東4丁目	1	-	-	-	-	-	-	-
希望ヶ丘東5丁目	1	-	-	-	-	-	-	1
<b>島ヶ原支所合計</b>	<b>92</b>	<b>...</b>	<b>3</b>	<b>13</b>	<b>11</b>	<b>...</b>	<b>...</b>	<b>...</b>
大道	...	...	...	...	...	...	...	...
奥村	...	...	...	...	...	...	...	...
中村	...	...	...	...	...	...	...	...
町	...	...	...	...	...	...	...	...
川南	...	...	...	...	...	...	...	...
中矢	...	...	...	...	...	...	...	...
不見上	...	...	...	...	...	...	...	...
<b>阿山支所合計</b>	<b>304</b>	<b>9</b>	<b>2</b>	<b>56</b>	<b>67</b>	<b>-</b>	<b>-</b>	<b>4</b>
石川	15	2	-	7	2	-	-	-
千貝	5	-	-	-	2	-	-	-
馬田	15	-	-	2	4	-	-	-
田中	4	-	-	1	-	-	-	-
馬場	31	1	-	1	-	-	-	-
川合	27	-	-	4	2	-	-	-

I	J	K	L	M	N	O	P	Q	R	S
卸売業 小売業	金融業 保険業	不動産業 物品賃貸 業	学術研究 専門・技 術サービ ス業	宿泊業 飲食サー ビス業	生活関連 サービ ス業 娯楽業	教育 学習支援 業	医療, 福祉	複合サー ビス事業	サービス 業 (他に 分類され ないもの)	公務 (他 に分類さ れるもの を除く)
<b>74</b>	<b>4</b>	<b>3</b>	<b>6</b>	<b>21</b>	<b>22</b>	<b>9</b>	<b>28</b>	<b>3</b>	<b>44</b>	<b>7</b>
21	2	1	1	7	6	3	9	1	8	1
4	-	-	1	-	1	-	-	-	1	-
1	-	-	-	1	-	-	-	-	2	-
1	-	-	-	-	-	-	-	-	1	-
-	-	-	-	-	-	-	-	-	2	-
4	-	-	-	4	-	-	4	-	1	-
9	1	-	1	-	2	1	3	1	7	3
1	-	-	1	-	1	-	1	-	-	-
14	1	2	1	1	6	2	3	-	5	1
4	-	-	-	3	-	-	1	-	4	-
3	-	-	-	1	2	1	2	-	2	-
4	-	-	-	2	1	-	-	-	2	-
-	-	-	-	-	-	-	1	-	1	-
4	-	-	-	-	1	2	2	1	4	2
2	-	-	-	-	1	-	-	-	3	-
1	-	-	1	1	-	-	-	-	-	-
-	-	-	-	-	1	-	-	-	-	-
1	-	-	-	-	-	-	-	-	-	-
-	-	-	-	-	-	-	1	-	-	-
-	-	-	-	1	-	-	-	-	1	-
-	-	-	-	-	-	-	1	-	-	-
-	-	-	-	-	-	-	-	-	-	-
<b>17</b>	<b>2</b>	<b>1</b>	<b>3</b>	<b>7</b>	<b>11</b>	<b>4</b>	<b>7</b>	<b>1</b>	<b>8</b>	<b>4</b>
...	...	...	...	...	...	...	...	...	...	...
...	...	...	...	...	...	...	...	...	...	...
...	...	...	...	...	...	...	...	...	...	...
...	...	...	...	...	...	...	...	...	...	...
...	...	...	...	...	...	...	...	...	...	...
...	...	...	...	...	...	...	...	...	...	...
...	...	...	...	...	...	...	...	...	...	...
...	...	...	...	...	...	...	...	...	...	...
<b>57</b>	<b>2</b>	<b>-</b>	<b>8</b>	<b>19</b>	<b>12</b>	<b>11</b>	<b>16</b>	<b>4</b>	<b>30</b>	<b>7</b>
-	-	-	1	1	-	-	-	-	2	-
1	-	-	-	1	-	1	-	-	-	-
3	-	-	-	2	-	1	2	-	1	-
-	-	-	-	2	1	-	-	-	-	-
6	1	-	1	1	3	1	8	1	3	4
11	-	-	1	4	1	-	-	-	4	-

町(字)名	総数	A~B 農林 漁業	C 鉱業 採石業 砂利採取 業	D 建設業	E 製造業	F 電気・ガス 熱供給 水道業	G 情報通信 業	H 運輸業 郵便業
円 徳 院	24	-	-	5	5	-	-	2
波 敷 野	4	-	-	2	-	-	-	-
阿 山 ハ イ ツ	2	-	-	2	-	-	-	-
上 友 田	19	2	-	5	4	-	-	1
東 湯 舟	9	-	-	4	2	-	-	-
西 湯 舟	18	-	1	2	7	-	-	1
湯 舟	1	-	-	-	-	-	-	-
中 友 田	12	-	-	1	2	-	-	-
下 友 田	5	-	-	1	-	-	-	-
玉 瀧 保	28	2	-	4	5	-	-	-
内 瀧 保	4	-	-	1	1	-	-	-
檳 山	36	2	1	12	7	-	-	-
音 羽	3	-	-	-	3	-	-	-
丸 柱	42	-	-	2	21	-	-	-
<b>大 山 田 支 所 合 計</b>	<b>218</b>	<b>6</b>	<b>-</b>	<b>36</b>	<b>47</b>	<b>-</b>	<b>-</b>	<b>8</b>
千 戸	10	-	-	4	1	-	-	-
真 泥	20	1	-	5	4	-	-	4
畑 村	11	1	-	1	1	-	-	1
炊 村	29	1	-	2	15	-	-	3
甲 野	11	1	-	2	3	-	-	-
鳳 風 寺	2	-	-	1	-	-	-	-
中 村	9	-	-	3	2	-	-	-
出 後	10	-	-	5	2	-	-	-
富 岡	1	-	-	-	-	-	-	-
中 島	...	...	...	...	...	...	...	...
平 田	58	1	-	3	4	-	-	-
川 北	3	1	-	1	-	-	-	-
広 瀬	7	-	-	1	3	-	-	-
奥 馬 野	6	-	-	-	1	-	-	-
中 馬 野	1	-	-	-	1	-	-	-
坂 下	1	-	-	-	-	-	-	-
上 阿 波	9	-	-	1	1	-	-	-
猿 野	10	-	-	2	2	-	-	-
富 永	8	-	-	2	3	-	-	-
下 阿 波	12	-	-	3	4	-	-	-

I	J	K	L	M	N	O	P	Q	R	S
卸売業 小売業	金融業 保険業	不動産業 物品賃貸 業	学術研究 専門・技 術サービ ス業	宿泊業 飲食サー ビス業	生活関連 サービ ス業 娯楽業	教育 学習支 援業	医療, 福祉	複合サー ビス事業	サービス業 (他に分類 されないも の)	公務(他に 分類される ものを除 く)
5	1	-	-	1	2	1	-	-	2	-
-	-	-	1	-	-	1	-	-	-	-
-	-	-	-	-	-	-	-	-	-	-
1	-	-	-	1	1	-	-	1	3	-
3	-	-	-	-	-	-	-	-	-	-
3	-	-	-	2	-	1	-	-	1	-
1	-	-	-	-	-	-	-	-	-	-
3	-	-	-	-	-	3	2	-	1	-
1	-	-	-	-	-	1	-	-	2	-
5	-	-	-	2	1	1	2	1	3	2
-	-	-	-	-	-	-	-	-	2	-
6	-	-	2	1	2	-	-	-	3	-
-	-	-	-	-	-	-	-	-	-	-
8	-	-	2	1	1	-	2	1	3	1
<b>35</b>	<b>1</b>	<b>1</b>	<b>4</b>	<b>10</b>	<b>14</b>	<b>3</b>	<b>15</b>	<b>2</b>	<b>29</b>	<b>7</b>
1	-	-	-	-	2	-	-	-	2	-
-	-	-	1	-	-	-	3	-	2	-
2	-	-	-	1	-	-	2	-	2	-
2	-	1	-	-	-	-	-	-	5	-
1	-	-	-	1	1	-	-	-	2	-
1	-	-	-	-	-	-	-	-	-	-
1	-	-	1	-	-	-	-	-	2	-
-	-	-	1	-	1	-	-	-	1	-
1	-	-	-	-	-	-	-	-	-	-
...	...	...	...	...	...	...	...	...	...	...
18	1	-	-	7	6	2	7	1	4	4
-	-	-	-	-	1	-	-	-	-	-
1	-	-	-	-	-	1	-	-	1	-
2	-	-	-	-	-	-	1	-	1	1
-	-	-	-	-	-	-	-	-	-	-
-	-	-	-	-	-	-	-	-	1	-
2	-	-	-	-	1	-	1	-	3	-
1	-	-	1	-	-	-	1	1	-	2
-	-	-	-	1	-	-	-	-	2	-
2	-	-	-	-	2	-	-	-	1	-



J	K	L	M	N	O	P	Q	R	S
金融業 保険業	不動産業 物品賃貸 業	学術研究 専門・技 術サービ ス業	宿泊業 飲食サービ ス業	生活関連 サービス業 娯楽業	教育 学習支援 業	医療, 福祉	複合サー ビス事業	サービス 業 (他に 分類され ないも の)	公務 (他 に分類さ れるもの を除く)
3	8	13	32	25	15	27	6	33	9
2	3	7	9	10	2	17	2	11	3
-	1	1	-	-	2	1	-	1	-
-	-	-	2	-	-	-	-	2	-
-	-	-	2	-	-	-	-	-	-
-	-	-	-	-	1	-	-	-	-
-	-	2	1	1	-	1	-	2	1
-	-	-	-	-	-	-	-	2	-
...	...	...	...	...	...	...	...	...	...
-	-	-	-	3	-	-	1	2	-
-	-	-	-	-	-	-	-	1	-
-	1	-	1	-	1	1	-	3	1
-	-	-	-	-	-	-	1	1	-
-	1	-	-	-	-	-	-	-	-
-	-	-	-	1	-	-	-	1	-
-	-	-	-	-	-	-	-	-	1
-	-	-	-	-	-	-	-	1	1
-	-	-	-	-	-	1	-	1	-
-	-	-	1	1	-	-	-	2	-
-	-	-	1	-	-	3	1	-	1
-	-	-	-	-	-	-	-	-	-
-	-	-	1	-	-	-	-	1	-
-	1	-	1	2	3	-	-	-	-
-	-	-	1	2	1	-	-	-	-
-	1	2	5	2	2	2	1	1	1
-	-	-	-	-	-	-	-	-	-
1	-	-	7	3	1	-	-	-	-
-	-	-	-	-	-	1	-	-	-
-	-	1	-	-	1	-	-	-	-
-	-	-	-	-	1	-	-	1	-

資料：「経済センサス-基礎調査」



## 5. 工 業

- 31. 製造業の推移・・・・・・・・・・・・・・・・74
- 32. 産業中分類別事業所数等の状況・・・・・・・・76
- 33. 製造業従業者規模別事業所数等の状況・・・78

## 31. 製造業の推移

製造業事業所数

単位：所

	H21	H22	H23	H24	H25	H26	H28	H29	H30	R1
伊 賀 市	334	322	351	326	306	304	353	309	308	296

製造業従業員数

単位：人

	H21	H22	H23	H24	H25	H26	H28	H29	H30	R1
伊 賀 市	17,077	16,830	16,594	16,613	16,742	17,269	17,270	19,098	19,464	19,428

製造品出荷額

単位：百万円

	H21	H22	H23	H24	H25	H26	H28	H29	H30	R1
伊 賀 市	581,350	651,688	641,156	684,174	695,195	726,360	720,565	710,669	740,112	770,544

付加価値額

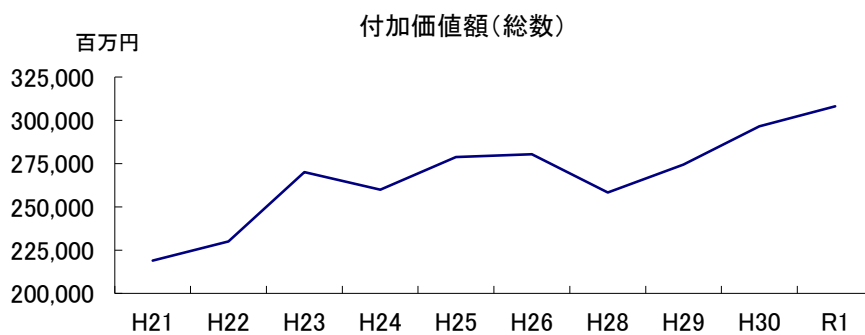
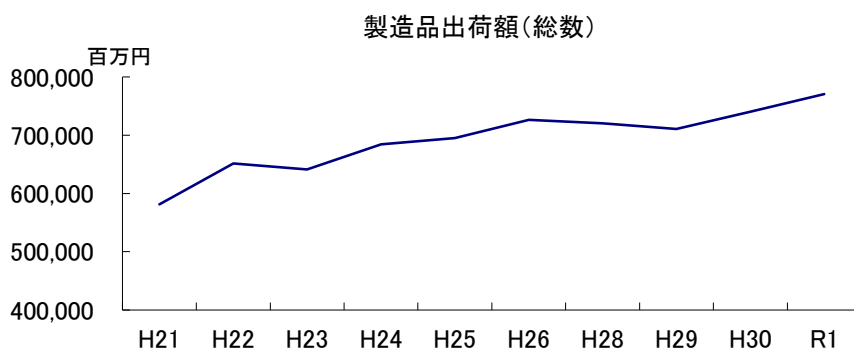
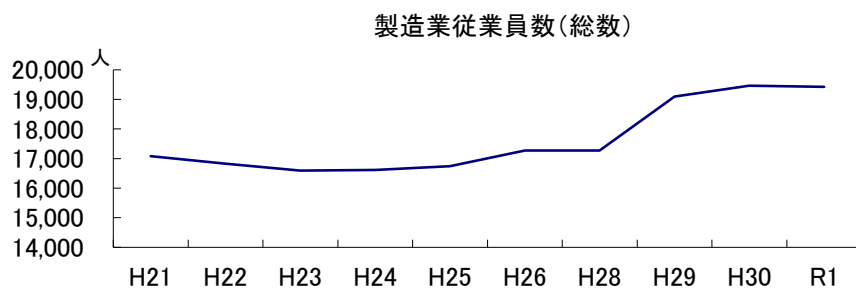
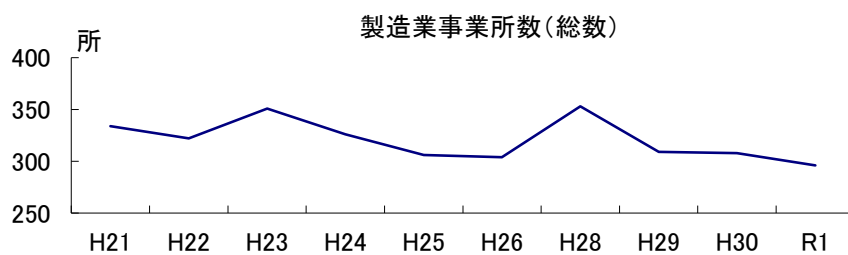
単位：百万円

	H21	H22	H23	H24	H25	H26	H28	H29	H30	R1
伊 賀 市	218,943	230,034	270,121	259,833	278,804	280,369	258,200	274,483	296,605	308,083

注：平成23年の数値は平成24年経済センサス活動調査の中の製造業に関する調査事項による。

平成27年は工業統計調査及び経済センサス活動調査は実施なしのため、数値はなし。

平成28年の数値は平成28年経済センサス活動調査の製造業に関する調査事項による。

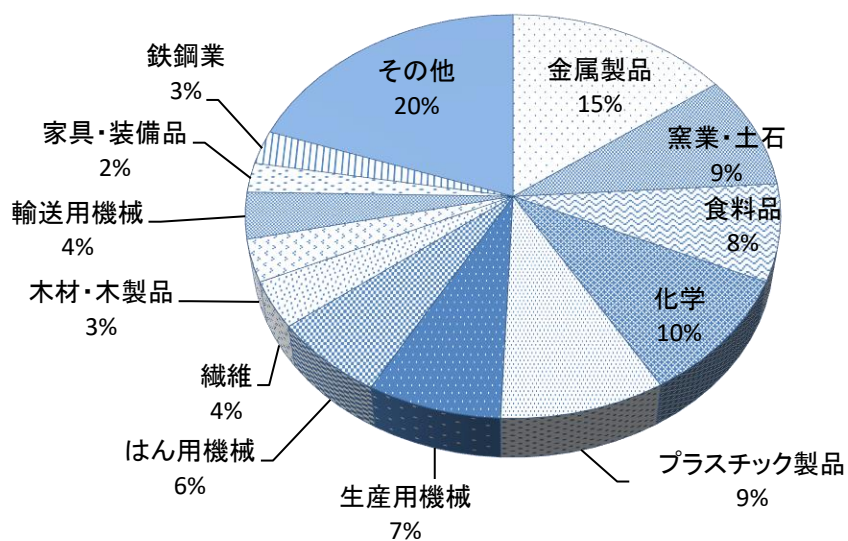


## 32. 産業中分類別事業所数等の状況（従業者4人以上の事業所）

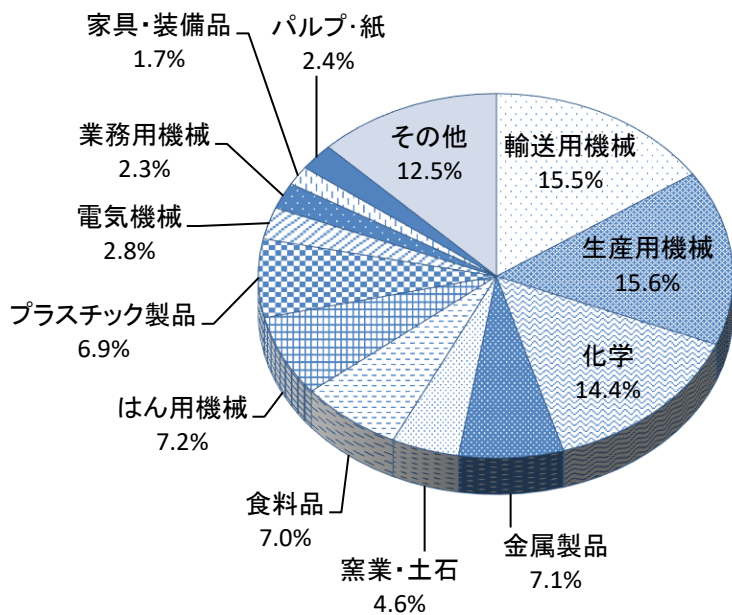
令和元年6月1日 金額単位：万円						
	事業所数	従業者数	製造品等 出荷額	現金給与 総額	原材料等 使用額	付加価値額 (従業者29人 以下は粗付加 価値額)
総数	296	19,428	79,946,396	9,160,507	45,592,560	30,808,386
食料品	23	1,360	4,218,828	386,656	2,471,615	1,508,683
飲料・たばこ	7	279	1,946,050	97,777	850,637	833,386
繊維	11	123	190,340	30,885	142,497	44,299
木材・木製品	10	173	661,718	82,390	462,095	176,657
家具・装備品	7	328	832,346	126,759	423,328	376,003
パルプ・紙	11	464	2,110,990	203,573	1,424,522	579,687
印刷	7	127	187,516	55,466	57,893	111,667
化学	29	2,790	16,228,507	1,106,265	6,532,181	8,815,678
石油・石炭	2	22	X	X	X	X
プラスチック製品	27	1,349	3,659,035	510,873	2,205,772	1,277,710
窯業・土石	27	892	2,783,452	433,019	1,154,908	1,432,100
鉄鋼	8	195	1,234,708	94,988	1,073,723	169,392
非鉄金属	9	391	2,792,437	200,807	2,132,840	593,101
金属製品	44	1,379	4,199,592	555,857	2,417,249	1,641,734
はん用機械	19	1,399	5,048,249	730,572	3,267,585	1,521,979
生産用機械	22	3,022	12,058,942	1,958,669	6,897,194	4,775,402
業務用機械	2	454	X	X	X	X
電子部品・デバイス	4	153	86,680	40,695	14,384	66,490
電気機械	5	546	2,308,909	284,181	1,668,384	559,243
情報通信機械	1	88	X	X	X	X
輸送用機械	11	3,019	11,608,915	1,682,781	7,417,378	3,591,020
その他	10	875	4,234,261	265,607	2,734,992	1,382,887

資料：「工業統計調査」

## 製造業事業所数の割合



## 従業者数の割合

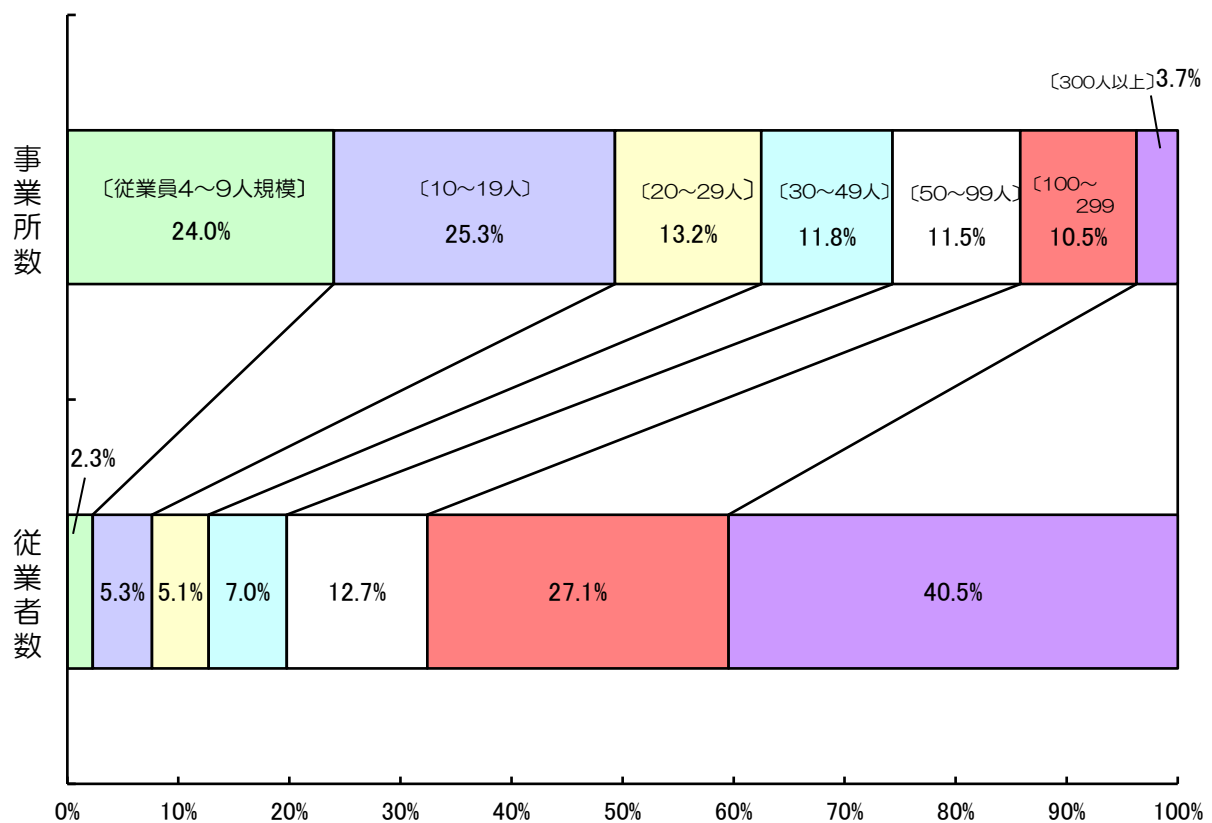


## 33. 製造業従業者規模別事業所数等の状況

令和元年6月1日 金額単位：万円

	事業所数	従業者数	製造品出荷額等	現金給与総額	原材料使用額等
総数	296	19,428	79,946,396	9,160,507	45,592,560
4～9人	71	443	824,337	131,322	497,438
10～19人	75	1,039	2,687,233	375,915	1,740,513
20人～29人	39	989	2,681,387	390,210	1,499,489
30人～49人	35	1,368	4,712,469	557,679	3,142,503
50人～99人	34	2,458	10,098,775	1,071,973	6,108,866
100人～299人	31	5,271	21,878,493	2,483,510	10,810,170
300人以上	11	7,860	37,063,702	4,149,898	21,793,581

資料：「工業統計調査」



## 6. 商 業

- 34. 卸・小売業商店数の推移・・・・・・・・・・80
- 35. 卸・小売業従業者数の推移・・・・・・・・・・81
- 36. 卸・小売業年間商品販売額の推移・・・・・・・・82
- 37. 卸・小売業産業中分類別の状況・・・・・・・・83

## 34. 卸・小売業商店数の推移

卸売業		単位：店						
	H11. 6. 1	H14. 6. 1	H16. 6. 1	H19. 6. 1	H24. 2. 1	H26. 7. 1	H28. 6. 1	
上野市	188	174	175	-	-	-	-	
伊賀町	8	10	11	-	-	-	-	
島ヶ原村	1	-	-	-	-	-	-	
阿山町	7	7	8	-	-	-	-	
大山田村	-	-	-	-	-	-	-	
青山町	6	13	9	-	-	-	-	
計	210	204	203	-	-	-	-	
伊賀市	-	-	-	204	165	158	156	

小売業		単位：店						
	H11. 6. 1	H14. 6. 1	H16. 6. 1	H19. 6. 1	H24. 2. 1	H26. 7. 1	H28. 6. 1	
上野市	947	817	781	-	-	-	-	
伊賀町	81	80	73	-	-	-	-	
島ヶ原村	30	28	27	-	-	-	-	
阿山町	74	65	63	-	-	-	-	
大山田村	55	54	47	-	-	-	-	
青山町	106	92	82	-	-	-	-	
計	1,293	1,136	1,073	-	-	-	-	
伊賀市	-	-	-	969	664	688	664	

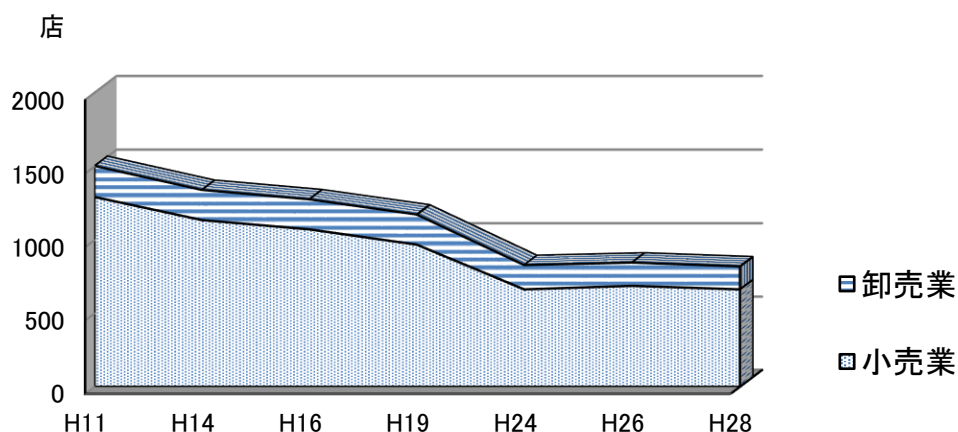
総計		単位：店						
	H11. 6. 1	H14. 6. 1	H16. 6. 1	H19. 6. 1	H24. 2. 1	H26. 7. 1	H28. 6. 1	
上野市	1,135	991	956	-	-	-	-	
伊賀町	89	90	84	-	-	-	-	
島ヶ原村	31	28	27	-	-	-	-	
阿山町	81	72	71	-	-	-	-	
大山田村	55	54	47	-	-	-	-	
青山町	112	105	91	-	-	-	-	
計	1,503	1,340	1,276	-	-	-	-	
伊賀市	-	-	-	1,173	829	846	820	

注：飲食店は除く

資料：「商業統計調査」

平成24年、平成28年は「経済センサス活動調査」による

## 卸・小売業商店数の推移





### 35. 卸・小売業従業者数の推移

卸売業		単位：人						
	H11. 6. 1	H14. 6. 1	H16. 6. 1	H19. 6. 1	H24. 2. 1	H26. 7. 1	H28. 6. 1	
上野市	1,469	1,434	1,210	-	-	-	-	
伊賀町	49	42	68	-	-	-	-	
島ヶ原村	x	-	-	-	-	-	-	
阿山町	86	58	21	-	-	-	-	
大山田村	-	-	-	-	-	-	-	
青山町	47	64	52	-	-	-	-	
計	1,651	1,598	1,351	-	-	-	-	
伊賀市	-	-	-	1,484	1,082	1,053	1,169	

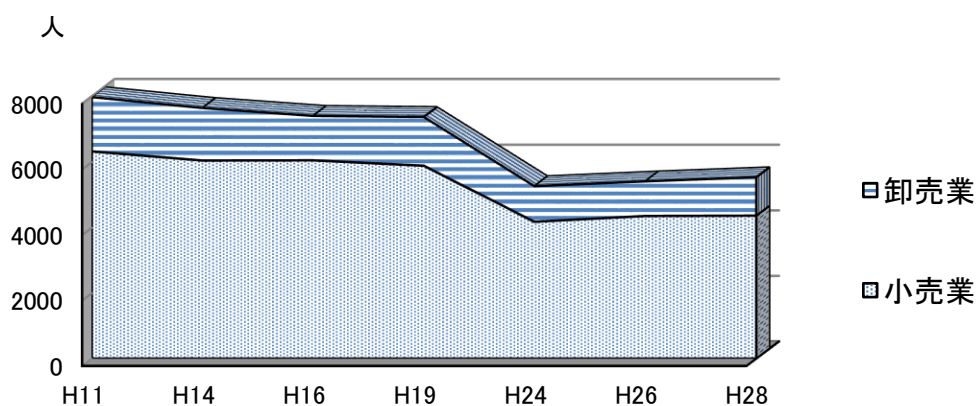
小売業								
	H11. 6. 1	H14. 6. 1	H16. 6. 1	H19. 6. 1	H24. 2. 1	H26. 7. 1	H28. 6. 1	
上野市	5,178	4,640	4,920	-	-	-	-	
伊賀町	330	339	305	-	-	-	-	
島ヶ原村	x	76	67	-	-	-	-	
阿山町	240	203	249	-	-	-	-	
大山田村	176	170	167	-	-	-	-	
青山町	398	616	342	-	-	-	-	
計	6,322	6,044	6,050	-	-	-	-	
伊賀市	-	-	-	5,885	4,181	4,356	4,366	

総計								
	H11. 6. 1	H14. 6. 1	H16. 6. 1	H19. 6. 1	H24. 2. 1	H26. 7. 1	H28. 6. 1	
上野市	6,647	6,074	6,130	-	-	-	-	
伊賀町	379	381	373	-	-	-	-	
島ヶ原村	-	76	67	-	-	-	-	
阿山町	326	261	270	-	-	-	-	
大山田村	176	170	167	-	-	-	-	
青山町	445	680	394	-	-	-	-	
計	7,973	7,642	7,401	-	-	-	-	
伊賀市	-	-	-	7,369	5,263	5,409	5,535	

注：飲食店は除く

資料：「商業統計調査」  
平成24年、平成28年は「経済センサス活動調査」による

### 卸・小売業従業者数の推移



## 36. 卸・小売業年間商品販売額の推移

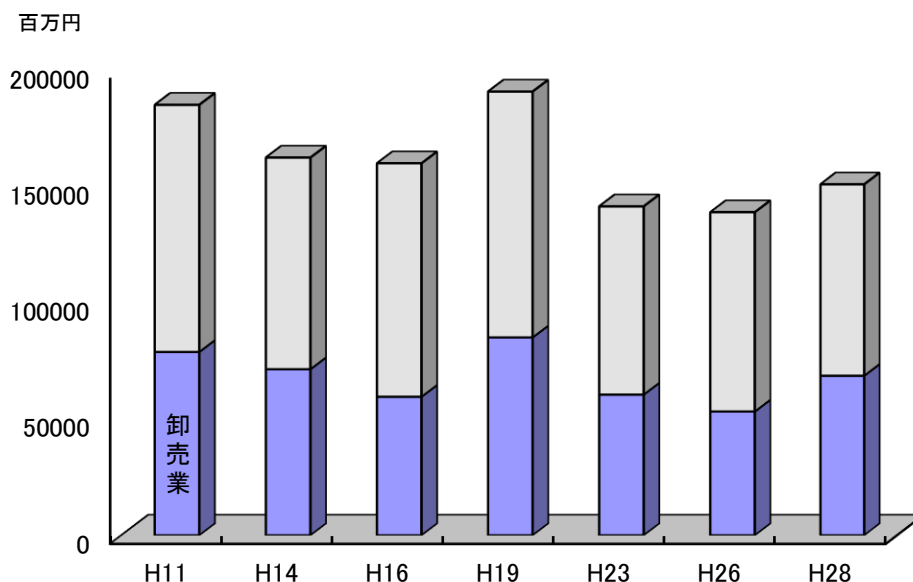
卸売業		単位：百万円						
	H11	H14	H16	H19	H23	H26	H28	
上野市	73,936	68,621	57,197	-	-	-	-	
伊賀町	1,690	790	1,160	-	-	-	-	
島ヶ原村	x	-	-	-	-	-	-	
阿山町	1,081	1,244	610	-	-	-	-	
大山田村	-	-	-	-	-	-	-	
青山町	2,063	680	526	-	-	-	-	
計	78,770	71,335	59,493	-	-	-	-	
伊賀市	-	-	-	85,014	60,416	53,172	68,521	

小売業								
	H11	H14	H16	H19	H23	H26	H28	
上野市	89,866	73,575	82,567	-	-	-	-	
伊賀町	6,197	7,077	6,231	-	-	-	-	
島ヶ原村	x	599	486	-	-	-	-	
阿山町	3,144	2,238	3,571	-	-	-	-	
大山田村	2,420	2,324	2,101	-	-	-	-	
青山町	4,665	5,221	5,470	-	-	-	-	
計	106,292	91,034	100,426	-	-	-	-	
伊賀市	-	-	-	105,741	80,961	85,694	82,329	

総計								
	H11	H14	H16	H19	H23	H26	H28	
上野市	163,802	142,195	139,764	-	-	-	-	
伊賀町	7,887	7,867	7,391	-	-	-	-	
島ヶ原村	0	599	486	-	-	-	-	
阿山町	4,225	3,482	4,181	-	-	-	-	
大山田村	2,420	2,324	2,101	-	-	-	-	
青山町	6,728	5,901	5,996	-	-	-	-	
計	185,062	162,369	159,919	-	-	-	-	
伊賀市	-	-	-	190,755	141,376	138,866	150,850	

資料：「商業統計調査」

平成23年度、平成28年度は「経済センサス活動調査」による



## 37. 卸・小売業産業中分類別の状況

平成28年7月1日

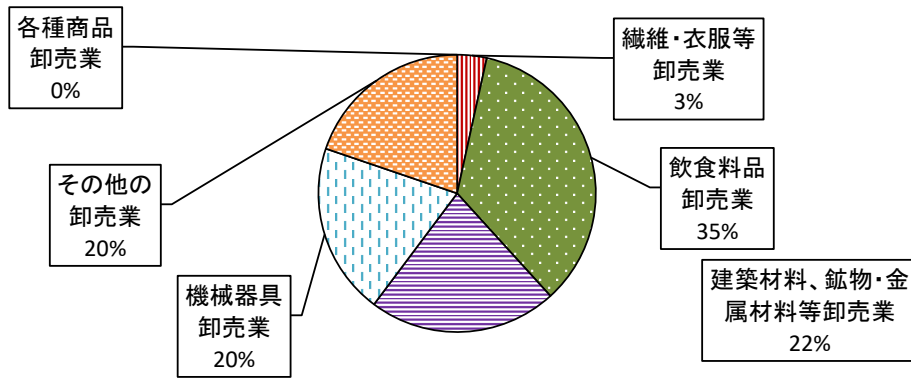
	事業所数	従業者数 (人)	年間商品販売額 (百万円)	売場面積 (㎡)
伊賀市	846	5,409	138,866	-
卸 売 業 計	158	1,053	53,172	-
各種商品卸売業	-	-	-	-
繊維・衣服等卸売業	6	52	1,826	-
飲食料品卸売業	42	349	18,515	-
建築材料、鉱物・金属材料等卸売業	47	263	11,685	-
機械器具卸売業	35	238	10,632	-
その他の卸売業	28	151	10,513	-
小 売 業 計	688	4,356	85,694	124,877
各種商品小売業	2	204	X	X
織物・衣服・身の回り品小売業	80	294	3,055	16,571
飲食料品小売業	188	1,400	22,472	38,144
機械器具小売業	110	596	13,453	8,663
その他の小売業	300	1,836	X	X
無店舗小売業	8	26	247	-

平成28年6月1日

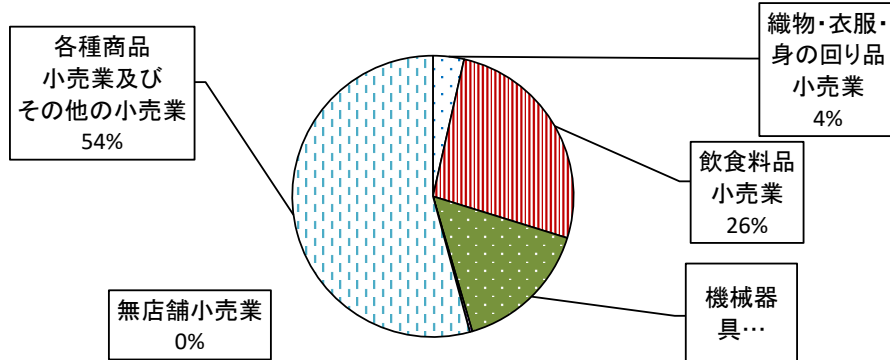
	事業所数	従業者数 (人)	年間商品販売額 (百万円)	売場面積 (㎡)
伊賀市	820	5,535	150,850	-
卸売業計	156	1,169	68,521	-
各種商品卸売業	-	-	-	-
繊維・衣服等卸売業	8	49	2,651	-
飲食料品卸売業	33	289	8,375	-
建築材料、鉱物・金属材料等卸売業	47	269	22,802	-
機械器具卸売業	42	360	15,586	-
その他の卸売業	26	202	19,107	-
小売業計	664	4,366	82,329	106,966
各種商品小売業	2	145	X	X
織物・衣服・身の回り品小売業	80	274	3,016	14,706
飲食料品小売業	175	1,532	24,827	32,554
機械器具小売業	112	663	15,417	7,672
その他の小売業	283	1,704	X	X
無店舗小売業	12	48	898	-

資料：「経済センサス活動調査」による。

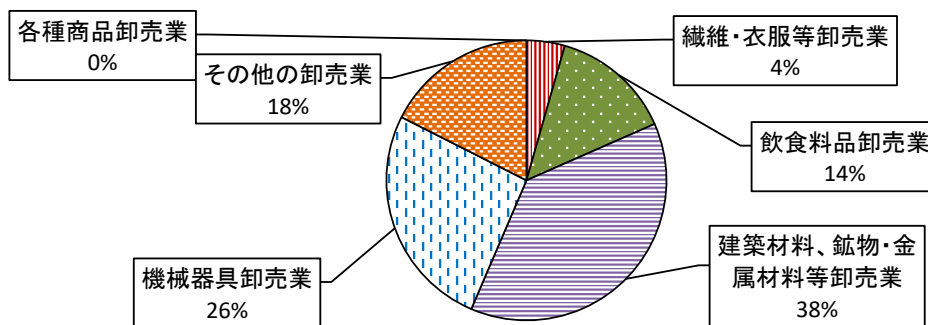
### H26年 卸売業 年間商品販売額の構成比



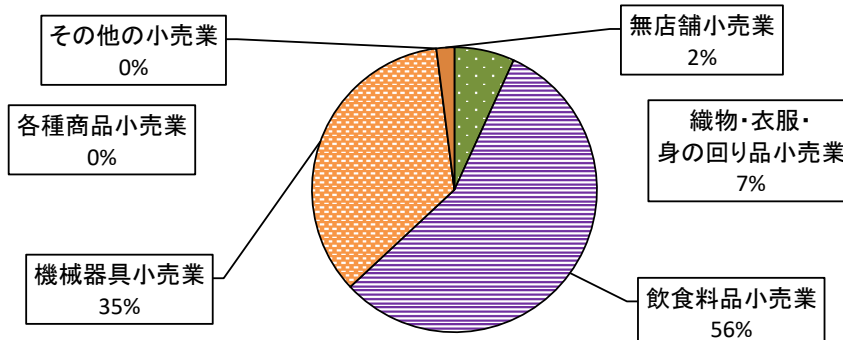
### H26年 小売業 年間商品販売額の構成比



### H28年 卸売業 年間商品販売額の構成比



### H28年 小売業 年間商品販売額の構成比



※平成26年商業統計調査では、「各種商品小売業」及び「その他の小売業」の値は秘匿されているため、「小売業計」から上記2つ以外の値を除いたものを「各種商品小売業及びその他の小売業」とします。

## 7. 労働・消費

- 38. 労働力人口の推移・・・・・・・・・・・・・88
- 39. 就業者数の推移・・・・・・・・・・・・・90
- 40. 常住地による産業別就業者の推移・・・・・・・・92
- 41. 産業大分類別就業者数・・・・・・・・・・・・・94
- 42. 完全失業者数・・・・・・・・・・・・・96
- 43. 消費者物価指数（伊賀市、三重県、全国）・97
- 44. 酒類販売（消費）数量・・・・・・・・・・・・・97
- 45. 伊賀市消費者物価指数・・・・・・・・・・・・・98
- 46. 経済活動別市内総生産・・・・・・・・・・・・・100
- 47. 市民所得（分配）・・・・・・・・・・・・・101

## 38. 労働力人口の推移

男

	S50	S55	S60	H2
上野市	18,042	18,118	18,395	18,696
伊賀町	3,374	3,277	3,268	3,237
島ヶ原村	959	969	963	938
阿山町	2,597	2,623	2,632	2,564
大山田村	1,941	1,855	1,816	1,844
青山町	2,381	2,428	2,651	2,948
計	29,294	29,270	29,725	30,227
伊賀市	-	-	-	-

女

	S50	S55	S60	H2
上野市	13,183	13,128	12,942	13,045
伊賀町	2,460	2,373	2,282	2,227
島ヶ原村	847	758	760	701
阿山町	2,162	2,005	1,949	1,919
大山田村	1,605	1,436	1,368	1,299
青山町	1,838	1,757	1,957	2,101
計	22,095	21,457	21,258	21,292
伊賀市	-	-	-	-

総数

	S50	S55	S60	H2
上野市	31,225	31,246	31,337	31,741
伊賀町	5,834	5,650	5,550	5,464
島ヶ原村	1,806	1,727	1,723	1,639
阿山町	4,759	4,628	4,581	4,483
大山田村	3,546	3,291	3,184	3,143
青山町	4,219	4,185	4,608	5,049
計	51,389	50,727	50,983	51,519
伊賀市	-	-	-	-

注：15歳以上の人口のうち就業者(休業者も含む)と失業者の合計

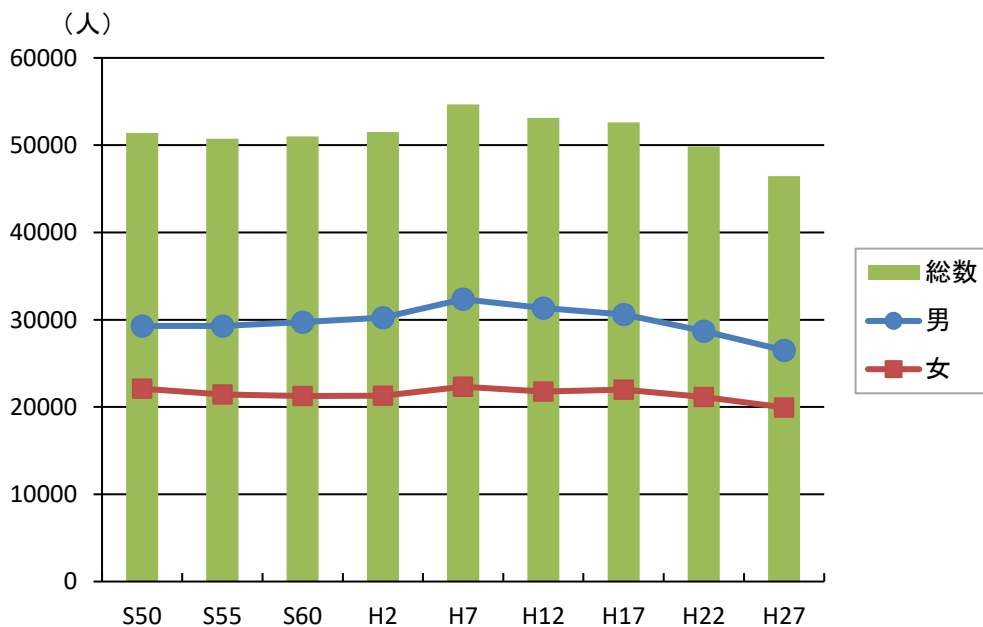
各年10月1日 単位：人

H7	H12	H17	H22	H27
19,668	19,314	-	-	-
3,558	3,371	-	-	-
932	811	-	-	-
2,666	2,568	-	-	-
2,047	1,813	-	-	-
3,480	3,473	-	-	-
32,351	31,350	-	-	-
-	-	30,622	28,694	26,493

H7	H12	H17	H22	H27
13,382	13,111	-	-	-
2,410	2,237	-	-	-
724	644	-	-	-
1,961	1,845	-	-	-
1,348	1,280	-	-	-
2,496	2,667	-	-	-
22,321	21,784	-	-	-
-	-	21,986	21,162	19,944

H7	H12	H17	H22	H27
33,050	32,425	-	-	-
5,968	5,608	-	-	-
1,656	1,455	-	-	-
4,627	4,413	-	-	-
3,395	3,093	-	-	-
5,976	6,140	-	-	-
54,672	53,134	-	-	-
-	-	52,608	49,856	46,437

資料：「国勢調査」





## 39. 就業者の推移

男

	S50	S55	S60	H2
上野市	17,607	17,600	17,740	18,052
伊賀町	3,312	3,203	3,206	3,151
島ヶ原村	954	961	947	913
阿山町	2,574	2,596	2,607	2,522
大山田村	1,923	1,837	1,783	1,806
青山町	2,341	2,385	2,602	2,893
計	28,711	28,582	28,885	29,337
伊賀市	-	-	-	-

女

	S50	S55	S60	H2
上野市	13,027	12,926	12,667	12,772
伊賀町	2,448	2,353	2,250	2,184
島ヶ原村	840	751	756	692
阿山町	2,157	1,995	1,935	1,902
大山田村	1,600	1,430	1,356	1,284
青山町	1,814	1,748	1,922	2,074
計	21,886	21,203	20,886	20,908
伊賀市	-	-	-	-

総数

	S50	S55	S60	H2
上野市	30,634	30,526	30,407	30,824
伊賀町	5,760	5,556	5,456	5,335
島ヶ原村	1,794	1,712	1,703	1,605
阿山町	4,731	4,591	4,542	4,424
大山田村	3,523	3,267	3,139	3,090
青山町	4,155	4,133	4,524	4,967
計	50,597	49,785	49,771	50,245
伊賀市	-	-	-	-

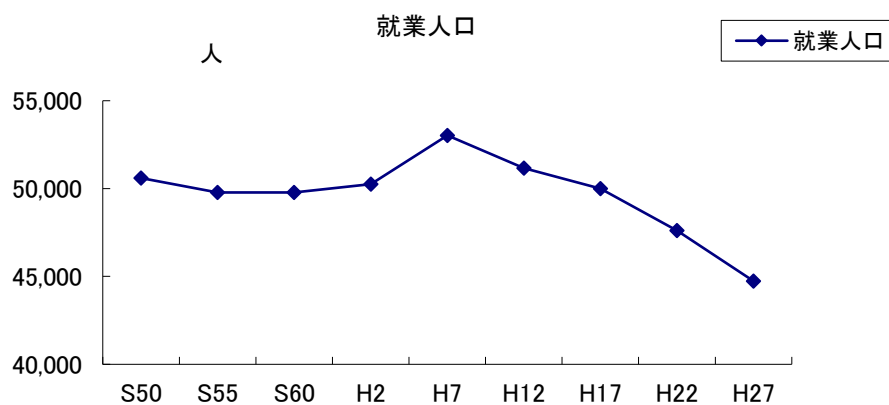
各年10月1日 単位：人

H7	H12	H17	H22	H27
18,909	18,474	-	-	-
3,441	3,236	-	-	-
899	787	-	-	-
2,602	2,489	-	-	-
2,006	1,767	-	-	-
3,363	3,324	-	-	-
31,220	30,077	-	-	-
-	-	28,852	27,153	25,301

H7	H12	H17	H22	H27
13,035	12,639	-	-	-
2,354	2,174	-	-	-
714	632	-	-	-
1,931	1,804	-	-	-
1,331	1,256	-	-	-
2,441	2,584	-	-	-
21,806	21,089	-	-	-
-	-	21,144	20,457	19,436

H7	H12	H17	H22	H27
31,944	31,113	-	-	-
5,795	5,410	-	-	-
1,613	1,419	-	-	-
4,533	4,293	-	-	-
3,337	3,023	-	-	-
5,804	5,908	-	-	-
53,026	51,166	-	-	-
-	-	49,996	47,610	44,737

資料：「国勢調査」



## 40. 常住地による産業別就業者の推移

## 第1次産業

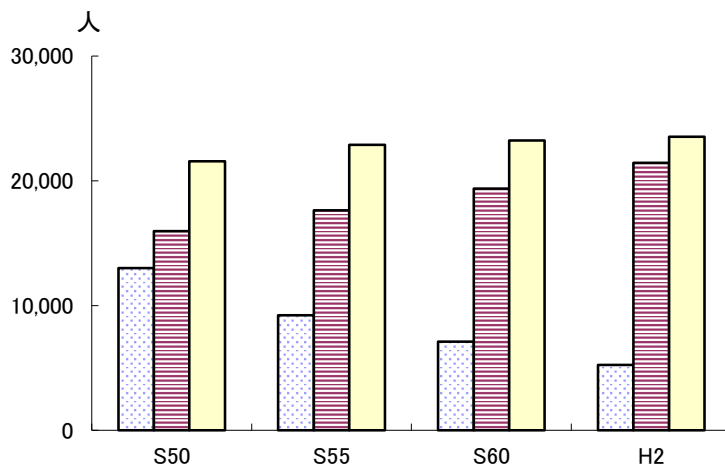
	S50	S55	S60	H2
上野市	5,890	4,511	3,473	2,602
伊賀町	2,021	1,279	944	757
島ヶ原村	499	376	360	239
阿山町	1,694	984	682	449
大山田村	1,403	980	769	492
青山町	1,491	1,081	886	708
計	12,998	9,211	7,114	5,247
伊賀市	-	-	-	-

## 第2次産業

	S50	S55	S60	H2
上野市	10,242	10,732	11,583	12,953
伊賀町	1,656	2,065	2,269	2,355
島ヶ原村	367	365	428	503
阿山町	1,478	1,937	2,162	2,293
大山田村	1,100	1,191	1,279	1,464
青山町	1,122	1,352	1,648	1,867
計	15,965	17,642	19,369	21,435
伊賀市	-	-	-	-

## 第3次産業

	S50	S55	S60	H2
上野市	14,476	15,261	15,336	15,246
伊賀町	2,073	2,200	2,221	2,212
島ヶ原村	925	969	911	862
阿山町	1,548	1,660	1,698	1,682
大山田村	1,020	1,096	1,090	1,131
青山町	1,536	1,700	1,984	2,391
計	21,578	22,886	23,240	23,524
伊賀市	-	-	-	-



注：「常住地」とは、各人が常住する場所をいう。  
ここで「常住する」とは、同一の場所に居住した期間、又は居住しようとする期間が3カ月以上にわたる場合をいう。

第1次産業…農業、林業、水産業。

第2次産業…鉱業、建設業、製造業。

第3次産業…電気・ガス・熱供給・水道業、卸売・小売業、金融・保険業、不動産業、運輸・通信業、サービス業、公務（他に分類されないもの）。

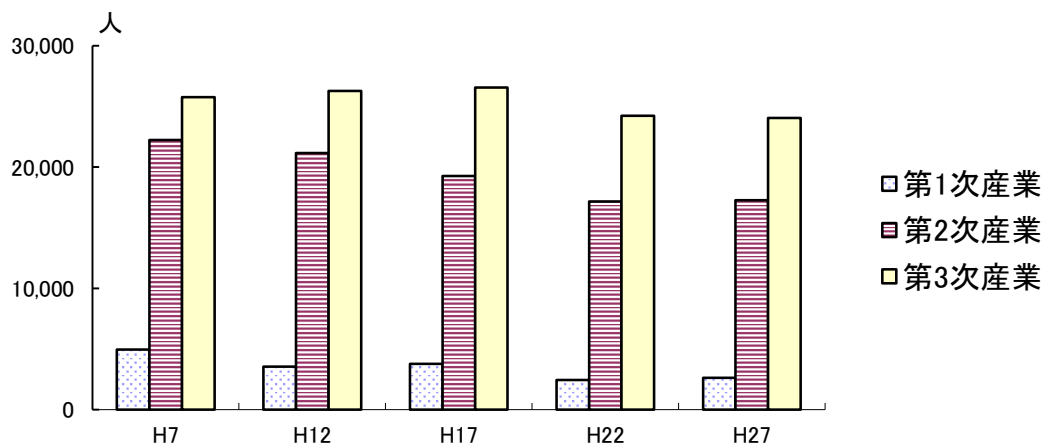
各年10月1日 単位：人

H7	H12	H17	H22	H27
2,357	1,671	-	-	-
817	522	-	-	-
230	175	-	-	-
457	399	-	-	-
496	363	-	-	-
595	425	-	-	-
4,952	3,555	-	-	-
-	-	3,763	2,432	2,620

H7	H12	H17	H22	H27
13,351	13,111	-	-	-
2,496	2,203	-	-	-
498	415	-	-	-
2,242	2,026	-	-	-
1,521	1,261	-	-	-
2,125	2,143	-	-	-
22,233	21,159	-	-	-
-	-	19,250	17,159	17,274

H7	H12	H17	H22	H27
16,209	16,237	-	-	-
2,471	2,612	-	-	-
878	827	-	-	-
1,830	1,866	-	-	-
1,319	1,388	-	-	-
3,064	3,333	-	-	-
25,771	26,263	-	-	-
-	-	26,545	24,235	24,059

資料：「国勢調査」



## 41. 産業大分類別就業者数

平成 17 年		
産業（大分類）	伊賀市	
	就業者数	構成比(%)
総 数	49,996	100.0
第1次産業	3,763	7.5
A 農 業	3,680	7.4
B 林 業	83	0.1
C 漁 業	—	—
第2次産業	19,250	38.5
D 鉱 業	56	0.1
E 建 設 業	3,208	6.4
F 製 造 業	15,986	32.0
第3次産業	26,545	53.1
G 電気・ガス ・熱供給・水道業	245	0.5
H 情報通信業	241	0.5
I 運 輸 業	2,329	4.7
J 卸売・小売業	6,850	13.7
K 金融・保険業	782	1.6
L 不 動 産 業	220	0.4
M 飲食店，宿泊業	1,817	3.6
N 医療，福祉	3,761	7.5
O 教育・学習支援業	2,008	4
P 複合サービス事業	867	1.7
Q サービス業（他に 分類されないもの）	5,643	11.3
R 公務（他に分類さ れないもの）	1,782	3.6
S 分類不能産業	438	0.9

平成 22 年		
産業（大分類）	伊賀市	
	就業者数	構成比(%)
総 数	47,610	100.0
第1次産業	2,432	5.1
A 農 業 ・ 林 業	2,431	5.1
うち農業	2,355	4.9
B 漁 業	1	0.0
第2次産業	17,159	36.1
C 鉱 業 ， 採 石 業 ， 砂 利 採 取 業	31	0.1
D 建 設 業	2,460	5.2
E 製 造 業	14,668	30.8
第3次産業	24,235	50.9
F 電気・ガス・熱供 給 ・ 水 道 業	236	0.5
G 情報通信業	265	0.6
H 運輸業，郵便業	2,347	4.9
I 卸売業，小売業	5,710	12.0
J 金融業，保険業	721	1.5
K 不動産業，物品賃 貸 業	307	0.6
L 学術研究，専門・ 技 術 サ ー ビ ス 業	706	1.5
M 宿泊業，飲食サー ビ ス 業	1,938	4.1
N 生活関連サービス 業 ， 娯 楽 業	1,656	3.5
O 教育，学習支援業	1,832	3.8
P 医 療 ， 福 祉	4,226	8.9
Q 複合サービス事業	520	1.1
R サービス業（他に 分類されないもの）	2,259	4.7
S 公務（他に分類さ れるものを除く）	1,512	3.2
T 分類不能の産業	3,784	7.9

平成 27 年		
産業（大分類）	伊賀市	
	就業者数	構成比(%)
総 数	44,737	100.0
第1次産業	2,620	5.9
A 農業・林業	2,619	5.8
うち農業	2,566	5.7
B 漁業	1	0.0
第2次産業	17,274	39.3
C 鉱業・採石業 ・砂利採取業	19	0.0
D 建設業	2,257	5.0
E 製造業	14,998	33.5
第3次産業	24,059	54.7
F 電気・ガス・熱供給 ・水道業	201	0.4
G 情報通信業	230	0.5
H 運輸業，郵便業	2,168	4.8
I 卸売業，小売業	5,439	12.1
J 金融業，保険業	664	1.4
K 不動産業，物品賃貸業	339	0.7
L 学術研究，専門・ 技術サービス業	702	1.5
M 宿泊業，飲食サー ビス業	1,935	4.3
N 生活関連サービス 業，娯楽業	1,520	3.3
O 教育，学習支援業	1,717	3.8
P 医療，福祉	4,745	10.6
Q 複合サービス事業	642	1.4
R サービス業（他に 分類されないもの）	2,362	5.2
S 公務（他に分類さ れるものを除く）	1,395	3.1
T 分類不能の産業	784	1.7

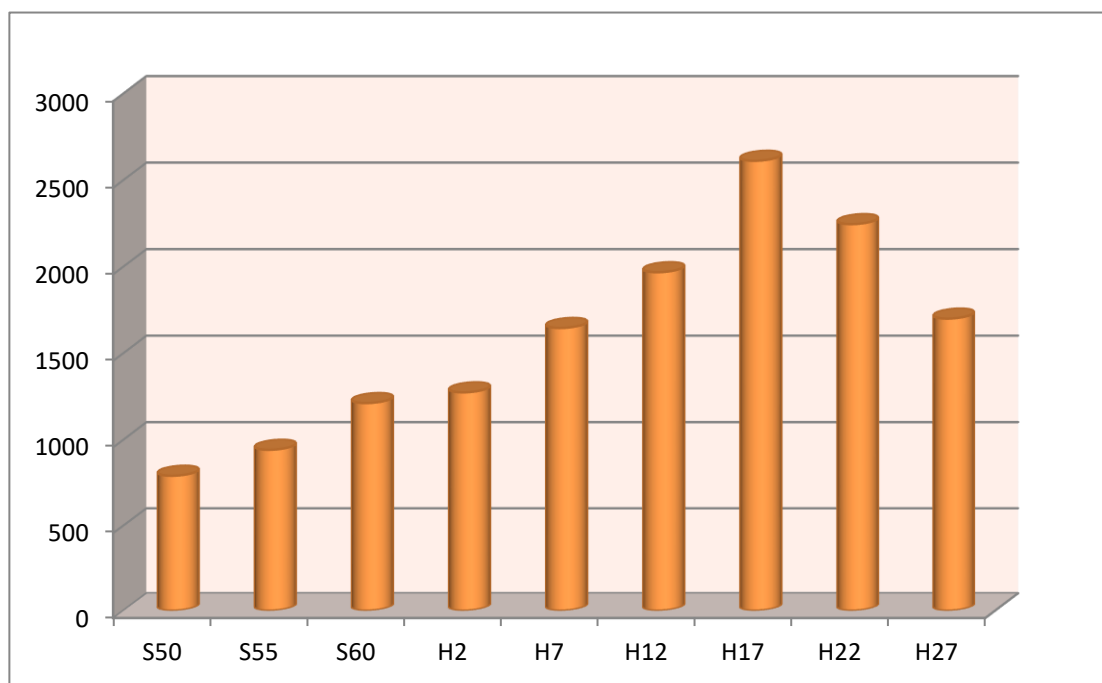
資料：「国勢調査」

## 42. 完全失業者数

単位：人

	S50	S55	S60	H2	H7	H12	H17	H22	H27
上野市	591	720	930	917	1,106	1,312	-	-	-
伊賀町	74	94	94	129	173	198	-	-	-
島ヶ原村	12	15	20	34	43	36	-	-	-
阿山町	28	37	39	59	94	120	-	-	-
大山田村	23	24	45	53	58	70	-	-	-
青山町	64	52	84	82	172	232	-	-	-
計	792	942	1,212	1,274	1,646	1,968	-	-	-
伊賀市	-	-	-	-	-	-	2,612	2,246	1,700

資料：「国勢調査」



### 43. 消費者物価指数（伊賀市、三重県、全国）

年次	伊賀市				三重県				全国						
	総指数	指数	対前年 上昇率 (%)	持家の 帰属を 除く 総合	対前年 上昇率 (%)	総指数	指数	対前年 上昇率 (%)	持家の 帰属を 除く 総合	対前年 上昇率 (%)	総指数	指数	対前年 上昇率 (%)	持家の 帰属を 除く 総合	対前年 上昇率 (%)
平成14年	97.8	-1.5	98.0	-1.0	98.6	-1.0	98.3	-1.0	98.4	-0.9	98.0	-1.1			
15	96.8	-1.0	97.8	-0.2	98.6	0.0	98.1	-0.2	98.1	-0.3	97.7	-0.3			
16	96.5	-0.3	97.7	-0.1	98.8	0.2	98.1	0.0	98.1	0.0	97.7	0.0			
17	96.3	-0.2	97.3	-0.4	98.6	-0.2	97.9	-0.2	97.8	-0.3	97.3	-0.4			
18	100.5	0.5	100.5	0.5	100.3	0.3	100.3	0.3	100.3	0.3	100.3	0.3			
19	100.6	0.1	100.6	0.1	100.8	0.5	100.7	0.4	100.3	0.0	100.4	0.1			
20	102.3	1.7	102.5	1.9	102.4	1.6	102.5	1.8	101.7	1.4	102.0	1.6			
21	100.5	-1.8	100.4	-2.0	101.4	-1.0	101.1	-1.4	100.3	-1.4	100.5	-1.5			
22	100.1	-0.4	99.9	-0.5	100.9	-0.5	100.6	-0.5	99.6	-0.7	99.7	-0.8			
23	100.1	0.1	100.2	0.2	100.1	0.1	100.1	0.1	99.7	-0.3	99.7	-0.3			
24	100.1	-0.1	100.1	-0.1	100.2	0.2	100.3	0.2	99.7	0.0	99.7	0.0			
25	総務省統計局より公表不可の為、 25年度より指数表示不可				100.6	0.3	100.8	0.4	100.0	0.4	100.2	0.5			
26	...	...	...	...	103.2	2.6	104.0	3.1	102.8	2.7	103.6	3.3			
27	...	...	...	...	104.1	0.8	105.0	1.0	103.6	0.8	104.6	1.0			
28	...	...	...	...	99.7	-0.3	99.6	-0.4	99.9	-0.1	99.9	-0.1			
29	...	...	...	...	100.0	0.3	100.1	0.4	100.4	0.5	100.5	0.6			
30	...	...	...	...	101.2	1.2	101.4	1.3	101.3	1.0	101.7	1.2			
令和元年	...	...	...	...	101.4	0.2	101.7	0.2	101.8	0.5	102.3	0.6			

注：対前年上昇率は、当時の基準年  
 平成13～15年は上野市の指数  
 平成13～17年… // 平成12年基準  
 平成18～22年… // 平成17年基準  
 平成23～27年… // 平成22年基準  
 平成28年～ … // 平成27年基準

資料：「小売物価統計調査」

### 44. 酒類販売（消費）数量

単位：kl

年度	合計	清酒	合成清酒	焼酎	みりん	ビール	果実酒類	ウイスキー類	発泡酒	スピリッツ類	リキュール類	その他
平成24年	9,977	964	44	1,039	143	2,876	196	95	860	323	2,539	899
25	10,118	944	41	1,045	145	2,904	213	102	818	366	2,795	743
26	9,598	859	38	956	132	2,747	205	111	836	433	2,601	678
27	9,235	815	32	922	129	2,601	202	122	777	467	2,546	622
28	9,213	824	32	920	124	2,535	201	123	707	535	2,584	630
29	9,067	781	31	900	121	2,455	204	129	643	575	2,643	586
30	8,927	727	25	846	109	2,329	206	149	574	647	2,758	556

注：上野税務署管内全体の消費量  
 単位未満を四捨五入しているため、表の内容と合計が一致しない場合もある

出典：名古屋国税局



### 45. 伊賀市消費者物価指数

指 数	総 合	持家の帰属家賃を除く総合家賃を	食 料	穀 類	魚 介 類	生 鮮 魚 介 類	肉 類	乳 卵 類	野 菜 ・ 海 藻 類	生 鮮 野 菜 類	果 物 類	生 鮮 果 物 類	油 脂 ・ 調 味 料 類	菓 子 類	調 理 食 品 類	飲 料 類	酒 類
平成25年以降	総務省統計局より公表不可の為、平成25年より平均指数表示不可																
平成24年1月	100.1	100.2	100.8	91.1	99.8	106.4	109.0	96.9	104.3	107.3	118.9	119.4	100.7	94.7	103.8	102.5	100.1
2	100.4	100.5	101.2	93.0	98.1	103.5	112.7	99.2	100.9	102.0	117.5	117.9	100.6	97.2	105.3	100.1	99.8
3	100.6	100.8	100.7	92.9	99.3	103.9	108.3	99.9	102.4	102.3	107.2	107.2	101.0	98.0	104.0	101.9	98.8
4	100.9	101.1	99.9	93.2	97.9	103.6	112.4	99.1	99.3	98.5	95.5	95.0	100.8	98.1	103.6	102.0	90.6
5	100.3	100.3	99.0	90.8	99.2	102.7	104.5	96.1	96.5	93.8	102.9	102.6	100.2	98.8	103.7	101.9	88.2
6	99.9	99.9	98.6	92.7	98.0	103.0	106.2	99.7	89.5	82.2	93.2	92.5	101.8	99.2	104.4	101.3	88.3
7	99.7	99.6	98.4	94.7	97.4	100.4	104.4	98.4	91.7	84.7	85.1	84.0	98.9	99.2	104.7	101.7	88.2
8	100.0	99.9	98.5	94.1	97.9	100.6	108.1	100.0	88.5	79.6	89.4	88.5	98.7	98.1	104.5	101.8	88.8
9	99.7	99.6	98.1	94.9	96.0	99.1	103.8	100.2	90.7	83.9	84.4	83.3	101.5	99.3	103.7	100.7	88.5
10	99.7	99.6	98.1	97.2	94.7	96.3	109.3	98.4	88.4	81.2	93.0	92.3	98.3	97.9	103.4	101.2	87.8
11	99.5	99.4	97.4	94.3	94.5	96.3	106.6	99.3	85.7	76.9	81.5	80.2	100.9	100.2	103.3	100.9	88.5
12	100.0	100.0	98.6	99.5	96.5	99.6	104.7	99.7	89.1	86.3	99.5	99.0	97.3	99.5	104.7	101.6	87.0

指 数	被 服 及 び 履 物	衣 料	下 シ ャ ツ ・ 着 セ ー タ ー 類	履 物 類	他 の 被 服 類	被 服 関 連 サ ー ビ ス	保 健 医 療	摂 食 保 健 品 用	医 薬 品 ・ 取 扱 品 用	保 健 医 療 用 品 ・ 器 具	保 健 医 療 サ ー ビ ス	交 通 ・ 通 信	交 通	自 動 車 等 関 係 費	通 信	教 育	授 業 料 等	参 考 教 科 書 ・ 学 習 材
平成25年以降	総務省統計局より公表不可の為、平成25年より平均指数表示不可																	
平成24年1月	98.9	97.3	101.9	106.5	82.2	106.3	97.2	94.4	96.0	100.1	101.6	101.0	102.8	98.8	96.3	95.4	100.1	
2	97.1	95.6	98.3	106.5	81.5	106.3	96.5	93.9	93.7	100.0	102.4	100.3	104.2	98.4	96.3	95.4	100.1	
3	99.1	97.9	101.4	106.5	85.5	101.9	95.9	92.8	92.5	100.0	103.5	101.0	106.1	97.8	96.3	95.4	100.1	
4	100.7	99.3	104.8	106.5	85.5	101.9	96.6	94.2	93.5	100.2	103.6	102.4	105.7	98.4	96.0	95.0	102.7	
5	100.1	98.2	105.1	106.1	84.8	101.9	97.1	94.0	95.9	100.2	101.9	102.4	103.2	98.4	96.0	95.0	102.7	
6	99.9	97.5	105.5	106.1	84.7	101.9	96.8	93.1	95.9	100.2	101.7	101.9	103.0	98.4	96.0	95.0	102.7	
7	99.1	97.4	103.9	106.1	80.9	101.9	96.5	93.4	94.1	100.2	101.0	102.8	102.0	98.0	96.0	95.0	102.7	
8	97.9	97.7	98.5	106.1	81.4	101.9	96.2	93.9	92.0	100.2	101.1	103.9	101.9	98.0	96.0	95.0	102.7	
9	99.1	97.4	103.9	106.1	81.4	101.9	96.3	94.4	91.5	100.2	100.9	102.0	101.9	98.0	96.0	95.0	102.7	
10	101.3	99.0	105.4	106.1	90.3	106.3	95.8	92.6	91.8	100.3	101.0	102.3	102.0	98.0	96.0	95.0	102.7	
11	101.6	97.8	109.9	106.1	85.7	106.3	96.7	95.3	91.8	100.3	101.0	102.0	102.1	97.8	96.0	95.0	102.7	
12	101.5	98.2	108.8	106.1	85.7	106.3	97.5	98.0	91.6	100.3	101.9	102.4	103.5	97.5	96.0	95.0	102.7	

成22年=100

外食	住居	除持家の帰属家を住居を	持家の帰属家を賃	除持家の帰属家を賃	設備修繕・維持	光熱・水道	電気代	ガス代	他の光熱	上下水道料	家具・家事用品	家庭用耐久財	室内装備品	寝具類	家事雑貨	家事用消耗品	家事サービス
総務省統計局より公表不可の為、平成25年より平均指数表示不可																	
100.0	100.0	100.0	100.0	100.0	100.0	108.0	107.6	102.9	128.2	111.0	99.9	94.5	99.5	91.8	110.8	100.7	99.4
100.0	100.0	100.0	100.0	100.0	100.0	108.1	107.8	102.9	128.2	111.0	99.1	90.2	99.5	94.6	114.4	99.6	99.4
100.0	100.0	100.0	100.0	100.0	100.0	108.2	107.9	102.9	128.2	111.0	100.5	91.6	99.5	94.6	121.2	97.4	99.4
100.0	100.0	100.0	100.0	100.0	100.1	109.8	108.3	107.8	128.2	111.0	102.0	94.5	99.5	95.8	121.3	99.4	99.4
100.0	100.0	100.0	100.0	100.0	100.0	109.7	108.1	107.8	128.2	111.0	100.4	90.1	92.4	98.8	120.3	101.2	99.4
100.0	100.0	100.0	100.0	100.0	100.0	109.9	108.7	107.8	128.2	111.0	98.1	85.4	92.4	98.8	119.6	98.2	99.4
100.0	100.0	100.0	100.0	100.0	100.0	109.2	109.4	104.0	128.2	111.0	97.9	82.5	92.1	102.0	121.7	99.2	99.4
100.0	100.0	100.0	100.0	100.0	100.0	110.0	111.1	104.0	128.2	111.0	98.6	83.4	92.1	102.0	122.7	100.0	99.4
99.9	100.0	100.0	100.0	100.0	100.1	110.0	111.0	104.0	128.2	111.0	98.2	83.6	91.7	102.0	121.7	98.7	99.4
98.8	100.0	100.1	100.0	100.0	100.2	110.0	111.0	104.1	128.2	111.0	98.1	84.6	91.7	99.1	122.7	97.0	99.4
98.8	100.0	100.1	100.0	100.0	100.2	109.9	110.8	104.1	128.2	111.0	97.7	83.6	91.9	99.1	122.1	97.0	99.4
98.8	100.0	100.0	100.0	100.0	99.9	110.7	110.4	108.4	124.5	111.0	98.8	86.4	91.9	99.7	123.1	96.7	99.4

補習教育	教養娯楽	教養娯楽用耐久財	教養娯楽用品	書籍・他の印刷物	教養娯楽サービス	諸雑費	理美容サービス	理美容用品	身の回り用品	たばこ	他の諸雑費	生鮮食品を除く総合	生鮮食品を除く総合	持家の帰属家賃及び	エネルギー	食料（酒類を除く）及びエネルギーを除く総合	
																100.0	95.5
総務省統計局より公表不可の為、平成25年より平均指数表示不可																	
100.0	93.3	61.3	96.3	100.5	98.7	103.2	100.0	95.2	100.3	126.2	106.0	99.8	99.8	107.8	98.9		
100.0	94.8	73.2	97.6	100.5	98.0	103.3	100.0	95.8	99.7	126.2	106.0	100.2	100.3	109.4	98.9		
100.0	95.5	73.4	97.6	100.5	99.2	102.8	100.0	95.3	95.9	126.2	106.0	100.5	100.6	111.7	99.1		
100.0	97.2	80.8	98.0	100.6	100.2	102.8	100.0	95.3	95.9	126.2	106.0	101.0	101.1	113.0	99.5		
100.0	96.7	75.8	97.9	100.7	100.7	102.9	100.0	95.7	96.3	126.2	106.0	100.3	100.4	110.0	99.3		
100.0	95.5	70.9	96.4	100.7	100.3	102.8	100.0	95.1	96.3	126.2	106.0	100.2	100.3	110.2	98.9		
100.0	95.4	70.0	95.6	100.7	100.7	102.7	100.0	94.9	96.1	126.2	106.0	100.0	100.0	108.6	98.8		
100.0	97.5	69.6	96.7	100.9	104.1	102.7	100.0	95.0	96.1	126.2	106.0	100.3	100.4	109.2	99.1		
100.0	95.9	69.4	97.3	100.8	101.0	102.5	100.0	94.3	95.8	126.2	106.0	100.1	100.1	109.2	98.8		
100.0	95.3	68.3	96.6	100.9	100.4	102.5	100.0	93.4	98.3	126.2	106.0	100.1	100.1	109.2	98.8		
100.0	94.5	69.0	96.6	100.8	98.9	103.0	100.0	95.2	98.3	126.2	106.0	100.0	100.0	109.3	98.8		
100.0	94.4	69.5	97.8	100.9	98.1	103.0	100.0	94.4	100.0	126.2	105.9	100.2	100.3	111.6	98.8		

資料：「小売物価統計調査」

## 46. 経済活動別市内総生産

単位：百万円

	平成26年度	平成27年度	平成28年度	平成29年度	平成30年度
農林水産業	4,382	3,900	5,008	4,923	5,047
農 業	4,108	3,551	4,701	4,609	4,754
林 業	274	349	307	314	293
水産業	0	0	0	0	0
鉱 業	1,776	964	577	650	603
製 造 業	242,636	245,789	265,705	277,794	286,456
電気・ガス・水道業	9,477	8,056	8,604	8,350	7,951
建 設 業	13,949	15,488	15,602	15,442	12,312
卸売・小売業	28,236	26,764	27,991	27,493	27,649
運輸・郵便業	19,997	20,495	19,216	19,712	20,049
宿泊・飲食・サービス業	7,005	6,874	7,464	7,675	7,051
情報通信業	3,457	3,537	3,312	3,227	3,311
金融・保険業	10,680	11,095	9,812	9,772	9,914
不 動 産 業	24,585	22,789	25,103	25,173	24,850
専門・科学技術、業務支援、サービス業	17,509	15,984	19,828	20,525	20,860
公 務	33,938	35,564	37,520	35,679	38,665
教 育	15,841	15,987	15,954	16,045	15,760
保健衛生・社会事業	23,292	24,081	21,918	21,193	20,759
その他のサービス	13,751	15,262	12,640	12,852	11,797
小 計	470,511	472,629	496,254	506,505	513,034
輸入品に課される税・関税等	3,512	4,100	2,410	2,336	1,672
市町村内総生産	474,023	476,729	498,664	508,841	514,706

資料：「三重県の市町民経済計算」

注：平成27年度から資料の集計方法が変更されたため掲載項目を変更  
それに伴い、全て項目、数値等を変更訂正し掲載

## 47. 市民所得（分配）

単位：百万円

	平成26年度	平成27年度	平成28年度	平成29年度	平成30年度
雇用者報酬	174,105	174,777	172,434	177,692	180,334
賃金・俸給	152,306	152,597	150,367	155,279	157,921
雇主の現実社会負担	19,514	19,829	19,797	20,129	20,153
雇主の帰属社会負担	2,285	2,351	2,270	2,284	2,260
財産所得	13,871	13,071	12,349	12,780	13,287
一般政府	▲ 1,284	▲ 711	▲ 603	69	196
家計	14,870	13,534	12,742	12,487	12,854
利子	3,753	3,196	3,090	2,939	3,033
配当	2,993	2,542	2,391	2,150	2,013
その他の投資所得	5,699	5,317	4,949	4,917	4,951
賃貸料	2,425	2,479	2,312	2,481	2,857
対家計民間 非営利団体	285	248	210	224	237
企業所得	75,262	87,079	104,032	99,457	96,510
民間法人企業	41,864	53,150	71,722	67,231	64,436
公的企業	2,801	3,369	3,372	3,355	2,913
個人企業	30,597	30,560	28,938	28,871	29,161
農林水産業	598	1,120	1,642	1,831	1,940
その他の産業	9,027	9,455	7,905	8,376	9,404
持ち家	20,972	19,985	19,391	18,664	17,817
市町民所得	263,238	274,927	288,815	289,929	290,131
一人当たり市町民所得 （千円）	2,833	3,035	3,218	3,263	3,293

資料：「三重県の市町民経済計算」

注：平成27年度から資料の集計方法が変更されたため掲載項目を変更  
それに伴い、全て項目、数値等を変更訂正し掲載

## 8. 福祉・保健・環境

- 48. 社会福祉施設の状況・・・・・・・・・・104
- 49. 保育所・保育園の状況・・・・・・・・・・105
- 50. 身体障害者手帳交付数・・・・・・・・・・106
- 51. 療育手帳交付数・・・・・・・・・・106
- 52. 精神障害者保健福祉手帳交付数等・・・・・・・・106
- 53. 生活保護の状況・・・・・・・・・・107
- 54. 年金の状況・・・・・・・・・・107
- 55. 後期高齢者医療の状況・・・・・・・・・・108
- 56. 福祉医療費助成の状況・・・・・・・・・・108
- 57. 介護保険 要介護（要支援）認定者数・・108
- 58. 国民健康保険事業の状況・・・・・・・・・・109
- 59. 医療施設数、薬局数及び医療関係者数・・110
- 60. 病床数・・・・・・・・・・110
- 61. 市民病院利用状況・・・・・・・・・・111
- 62. 各種検診実施状況・・・・・・・・・・112
- 63. 各種予防接種実施状況・・・・・・・・・・112
- 64. 死亡数の推移・・・・・・・・・・113
- 65. 上水道の状況・・・・・・・・・・114
- 66. 下水道の状況・・・・・・・・・・114
- 67. 斎苑取扱状況・・・・・・・・・・114
- 68. 食肉センター使用状況・・・・・・・・・・114
- 69. ごみ年間総処理量・・・・・・・・・・115
- 70. 可燃物・不燃物処理状況・・・・・・・・・・115
- 71. し尿処理の状況・・・・・・・・・・115

## 48. 社会福祉施設の状況

## 児童福祉施設

令和2年4月1日

単位：箇所数

助産施設	養護施設	児童館	保育所	知的障害児施設	児童デイサービス事業所	短期入所事業所
1	-	3	30	-	-	-

出典：伊賀市健康福祉部こども未来課・保育幼稚園課

伊賀市人権生活環境部同和課、伊賀市健康福祉部障がい福祉課

## 老人福祉施設

養護老人ホーム	ケアハウス	老人福祉センター	老人憩の家	介護老人福祉施設	通所介護事業所	介護老人保健施設
3	1	-	1	12	36	4

出典：伊賀市健康福祉部介護高齢福祉課

伊賀市人権生活環境部同和課

## 身体障がい者福祉施設

点字図書館	盲人ホーム
1	1

出典：伊賀市健康福祉部障がい福祉課

## 障害福祉サービス事業所

居宅介護	重度訪問介護	行動援護	同行援護	生活介護	放課後等デイサービス	短期入所	共同生活援助（グループホーム）
14	10	2	2	8	9	5	24

施設入所支援	自立訓練（機能訓練）	自立訓練（生活訓練）	就労移行支援	就労継続支援A型	就労継続支援B型	就労定着	相談支援事業所
1	-	1	3	5	15	2	1

計画相談支援事業所	保育所等訪問支援	児童発達支援
7	1	5

出典：伊賀市健康福祉部障がい福祉課

## 49. 保育所・保育園の状況

保育所（園）数 30件

令和2年4月1日 単位：人

	定員	入所（園）児童数		
		3歳未満児	3歳以上児	計
総計	2,820	694	1,535	2,229
猪田保育所	60	21	28	49
依那古保育所	75	13	30	43
依那古第2保育所	40	5	1	6
神戸保育所	40	14	32	46
しろなみ保育所	90	33	41	74
新居保育所	100	32	65	97
柘植保育園	80	23	54	77
西柘植保育園	90	11	48	59
壬生野保育園	70	22	40	62
希望ヶ丘保育園	90	18	38	56
島ヶ原保育所	60	11	28	39
あやま保育所	140	41	84	125
ともだ保育所	40	11	18	29
たまたき保育所	40	2	11	13
大山田保育園	160	39	99	138
さくら保育園	190	40	91	131
曙保育園	200	53	109	162
睦保育園	100	26	63	89
三田保育園	60	17	41	58
中瀬城東保育園	140	39	80	119
友生保育園	60	17	32	49
花之木保育園	50	10	34	44
予野保育園	20	6	5	11
長田保育園	40	9	18	27
古山保育園	20	4	8	12
みどり保育園	200	37	114	151
ひかり保育園	120	28	70	98
みどり第二保育園	105	25	58	83
府中保育園	140	41	90	131
ゆめが丘保育園	200	44	103	147
他市へ委託	-	2	2	4

注：定員は利用定員を掲載

出典：伊賀市健康福祉部保育幼稚園課

## 50. 身体障害者手帳交付数

令和2年3月31日

区分	視覚		聴覚・平衡		肢体		音声・言語・そしゃく		内部		計	
	者	児	者	児	者	児	者	児	者	児	者	児
1級	113	2	31	-	335	10	2	-	811	2	1,292	14
2級	74	-	88	1	376	12	3	-	22	-	563	13
3級	18	-	85	1	570	5	29	1	146	3	848	10
4級	17	-	130	-	794	5	16	-	302	-	1,259	5
5級	35	-	2	-	304	4	-	-	-	-	341	4
6級	29	1	180	2	154	-	-	-	-	-	363	3
計	286	3	516	4	2,533	36	50	1	1,281	5	4,666	49

出典：伊賀市健康福祉部障がい福祉課

## 51. 療育手帳交付数

令和2年3月31日

区分	A (最重度・重度)	B (中度・軽度)	計
知的障害者 (18歳以上)	270	395	665
知的障害児 (18歳未満)	55	131	186
計	325	526	851

出典：伊賀市健康福祉部障がい福祉課

## 52. 精神障害者保健福祉手帳交付数等

令和2年3月31日

区分	1級	2級	3級	計
精神障害者保健福祉手帳交付数	70	496	164	730

区分	計
自立支援医療費 (精神通院) 受給者証交付数	1,576

出典：伊賀市健康福祉部障がい福祉課



### 53. 生活保護の状況

令和元年度 単位：世帯、人

	総 数	生活扶助	住宅扶助	教育扶助	介護扶助	医療扶助	その他
世帯	7,086	5,846	4,929	155	2,043	6,439	142
人員	8,492	7,084	6,090	227	2,112	7,407	165

注：4月から翌年3月までの延数

出典：伊賀市健康福祉部生活支援課

### 54. 年金の状況

受給状況

令和2年3月31日 単位：人、円

区 分		老 齢	障 害	遺 族	寡 婦	
新法	基 礎	27,624	306	118	9	28,057
	厚 年	19,270,424,673	259,303,475	86,330,500	3,878,306	19,619,936,954
旧法	国 年	21,730	456	4,687	-	26,873
	厚 年	13,842,598,048	302,845,747	4,096,348,717	-	18,241,792,512
旧法	船 保	885	55	-	-	940
	福 祉	367,735,447	47,781,125	-	-	415,516,572
		513	39	219	4	775
		433,976,578	39,559,023	217,585,884	3,569,200	694,690,685
計		3	-	2	-	5
		11,674,404	-	1,956,200	-	13,630,604
	-	-	-	-	-	-
	-	-	-	-	-	-
	50,755	856	5,026	13	56,650	
	33,926,409,150	649,489,370	4,402,221,301	7,447,506	38,985,567,327	

上段：受給権者数

下段：年金額

(注) 老齢基礎年金・障害基礎年金・遺族基礎年金は、1・2・3号の分。

旧法国年老齢は通算老齢年金・5年年金を含む。

旧法厚年及び旧法船保の老齢は通算老齢年金を、遺族は通算遺族年金を含む。

被保険者数

1号被保険者数	3号被保険者数	任意加入者数	総数
7,749	4,834	89	12,672

出典：伊賀市健康福祉部保険年金課、日本年金機構津年金事務所

## 55. 後期高齢者医療の状況

令和2年3月31日 単位：人、%

被保険者数	うち一部負担割合 (1割)	率(%)	うち一部負担割合 (3割)	率(%)
15,801	15,251	96.5	550	3.5

出典：三重県後期高齢者医療広域連合

## 56. 福祉医療費助成の状況

令和元年度 単位：人、千円

項 目	受給者数	助成件数	助 成 額		
			総 額	県制度分	市単独分
子 ども 医 療 費	9,579	108,090	216,565	183,037	33,528
一 人 親 家 庭 等 費	1,419	15,198	35,725	35,725	-
心 身 障 害 者 医 療 費	1,582	39,294	153,317	118,727	34,590
65 歳 以 上 重 度 障 害 者 医 療 費	1,478	48,061	110,305	107,368	2,937

注：受給者数は4月～3月までの平均

出典：伊賀市健康福祉部保険年金課

## 57. 介護保険 要介護（要支援）認定者数

令和2年3月31日 単位：人

	要支援1	要支援2	要介護1	要介護2	要介護3	要介護4	要介護5	計
第1号被保険者数	912	772	1,459	960	753	778	469	6,103
65歳以上75歳未満	76	69	125	95	59	55	50	529
75歳以上	836	703	1,334	865	694	723	419	5,574
第2号被保険者数	11	12	17	10	10	12	11	83
総 数	923	784	1,476	970	763	790	480	6,186

出典：伊賀市健康福祉部介護高齢福祉課

## 58. 国民健康保険事業の状況

加入状況			令和元年度		
世帯			人口		
総数	加入世帯	加入率 (%)	総数	被保険者数	加入率 (%)
40,593	11,889	29.29	91,326	18,658	20.43

税調定及び徴収状況			単位：円
調定額	収納額	収納率 (%)	
1,617,004,300	1,527,590,324	94.47	

保険給付状況				単位：件、千円
療養給付費	療養費	移送費	総額（費用額）	総件数
5,736,521	43,233	-	5,779,754	372,672

総数		高額療養費		出産育児一時金		葬祭費	
件数	支給額	件数	支給額	件数	支給額	件数	支給額
35,184	18,835,334	35,003	805,610	43	17,994,540	138	35,184

被保険者一人あたりの医療・保険税			単位：円
療養諸費費用額	保険者負担分	保険税（現年度分）	
421,050	309,470	86,665	

出典：伊賀市健康福祉部保険年金課

## 59. 医療施設数、薬局数及び医療関係者数

単位：人

年 度	病 院			一 般 診 療 所	歯 科 診 療 所	薬 局	医 師	歯 医 科 師	薬 劑 師	看 護 師 准 看 護 師
	総 数	一 般	精 神							
平成20年度	4	3	1	70	36	28	125	42	148	787
21	4	3	1	70	36	29	125	42	148	787
22	4	3	1	69	36	29	125	41	147	808
23	4	3	1	68	35	30	125	41	147	808
24	4	3	1	71	35	33	135	43	156	844
25	4	3	1	73	35	36	135	43	156	844
26	4	3	1	76	34	40	136	47	153	776
27	4	3	1	75	32	41	136	47	153	776
28	4	3	1	74	33	41	148	49	183	960
29	4	3	1	73	32	41	148	49	183	960
30	4	3	1	72	32	41	140	48	181	978

注：病院、診療所数は各年度10月1日現在の数。

資料：「三重県統計書」

薬局数は年度末現在の数。

医師、歯科医師、薬剤師、看護師・准看護師は2年に一度の調査で12月31日現在の数。

医師、歯科医師、薬剤師は従業地による数。

看護師・准看護師は就業者数で、総数には従業地不詳を含む。

## 60. 病床数

単位：床

	総 数	一 般 病 院						精神科 病 院 精 神	一 般 診 療 所
		計	一 般	精 神	結 核	感 染 症	療 養		
平成20年度	1,150	1,082	580	—	—	4	88	410	68
21	1,150	1,082	630	—	—	4	38	410	68
22	1,150	1,082	630	—	—	4	38	410	68
23	1,147	1,082	630	—	—	4	38	410	65
24	1,135	1,078	630	—	—	—	38	410	57
25	1,135	1,078	628	—	—	—	40	410	57
26	1,135	1,078	628	—	—	—	40	410	57
27	1,135	1,078	628	—	—	—	40	410	57
28	1,131	1,078	628	—	—	—	40	410	53

注：各年度10月1日現在の数

資料：「衛生統計年報」

## 61. 市民病院利用状況

令和元年度 単位：人

区 分	外 来	入 院
内 科	14,474	12,346
循 環 器 科	5,456	4,198
消化器・肝臓内科	11,183	10,415
小 児 科	66	-
外 科	6,713	12,137
整 形 外 科	11,774	16,710
脳 神 経 外 科	900	2,352
神 経 内 科	5,359	5,440
腫 瘍 内 科	2,280	4,533
婦 人 科	752	-
眼 科	813	-
耳 鼻 咽 喉 科	1,016	-
皮 膚 科	976	-
泌 尿 器 科	1,571	-
救 急 科	4,153	3,695
放 射 線 科	1,774	-
合 計	69,260	71,826

## 健診センター

一 般 健 診	2,176
生 活 習 慣 病 予 防 検 診	2,815
人 間 ド ッ ク ・ 脳 ド ッ ク	1,564
特 定 健 康 診 査	2,096
合 計	8,651

出典：伊賀市立上野総合市民病院

## 62. 各種検診実施状況

令和元年度 単位：人、%

健康診査名	対象者数	受診者数	受診率	要精密検査数	要精密検査率
胃がん検診	23,703	1,292	5.50%	46	4.70%
子宮がん検診	26,079	3,025	11.60%	21	1.00%
乳がん検診	17,583	2,655	15.10%	63	1.80%
肺がん検診	35,407	1,545	4.40%	56	1.80%
大腸がん検診	35,407	1,423	4.10%	91	6.80%

出典：伊賀市健康福祉部健康推進課

注：胃がん・子宮がん・乳がん検診（「前年度受診者数」＋「当該年度受診者数」－「前年度及び当該年度における2年連続受診者数」）÷「当該年度対象者数\*」×100  
受診率＝

\*対象者数は年度当初に住居登録のある市民の人数で算出

(胃がん…50歳～69歳、子宮がん…20歳～69歳、その他がんは40歳～69歳)

## 63. 各種予防接種実施状況

令和元年度 単位：人

総数	A類疾病							
	二種混合	三種混合	四種混合	B型肝炎	日本脳炎	MR	BCG	ヒブ
	614	-	2,149	1,613	2,779	1,155	518	2,140
33,193	A類疾病			B類疾病				
	小児用肺炎球菌	子宮頸がん	水痘	インフルエンザ*		高齢者肺炎球菌		
	2,191	19	1,078	17,875		1,062		

出典：伊賀市健康福祉部健康推進課

## 64. 死亡数の推移

総数		単位：人									
	H21	H22	H23	H24	H25	H26	H27	H28	H29	H30	
伊賀市	1,139	1,124	1,173	1,236	1,218	1,177	1,218	1,241	1,278	1,277	

悪性新生物											
	H21	H22	H23	H24	H25	H26	H27	H28	H29	H30	
伊賀市	298	305	329	318	330	296	307	328	328	294	

心疾患											
	H21	H22	H23	H24	H25	H26	H27	H28	H29	H30	
伊賀市	189	182	186	211	184	191	182	186	208	212	

脳血管疾患											
	H21	H22	H23	H24	H25	H26	H27	H28	H29	H30	
伊賀市	109	88	92	112	105	109	106	98	97	85	

資料：「三重県累年統計」

## 65. 上水道の状況

配水状況		令和2年3月31日				
	年間総配水量 (千m <sup>3</sup> )	1日最大配水量 (m <sup>3</sup> )	施設能力 (m <sup>3</sup> /日)	施設数	給水人口 (人)	普及率 (%)
上水道	13,894	42,231	71,023	17	90,093	99.6
簡易水道	-	-	-	-	-	-
専用水道	-	-	2,850	3	52	-
総数	13,894	42,231	73,873	20	90,145	-

出典：伊賀市上下水道部経営企画課

用途別使用量状況		令和元年度 単位：千m <sup>3</sup>					
区分	合計	一般用	営業用	官公署 学校 団体用	浴場 営業用	産業用	その他
上水道	11,458	7,641	470	1,583	21	1,725	18
簡易水道	-	-	-	-	-	-	-
総数	11,458	7,641	470	1,583	21	1,725	18

出典：伊賀市上下水道部経営企画課

## 66. 下水道の状況

		令和元年度 単位：人 %			
公共下水道 現在処理区域	農業集落排水 現在処理区域	コミュニティ・ プラント処理	合併処理 浄化槽処理	計	下水道等 普及率
17,474	16,238	249	38,735	72,696	80.3

出典：伊賀市上下水道部下水道課

## 67. 斎苑取扱状況

年度	総数	12歳未満	12歳以上
平成25	1,164	21	1,143
26	1,145	14	1,131
27	1,165	15	1,150
28	1,233	12	1,221
29	1,205	12	1,193
30	1,232	10	1,222
令和元	1,172	9	1,163

出典：伊賀市人権生活環境部市民生活課

## 68. 食肉センター使用状況

年度	総数	牛	豚	その他
平成25	1,011	1,011	-	-
26	1,000	1,000	-	-
27	992	992	-	-
28	887	887	-	-
29	793	793	-	-
30	797	797	-	-

注：平成31年3月31日廃止

出典：伊賀市産業振興部農林振興課

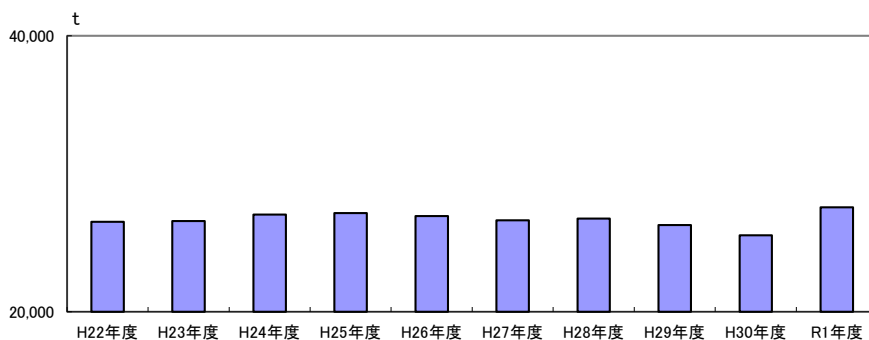


### 69. ごみ年間総処理量

単位：t

	H22年度	H23年度	H24年度	H25年度	H26年度	H27年度	H28年度	H29年度	H30年度	R1年度
伊賀市	26,528	26,577	27,044	27,145	26,933	26,628	26,756	26,289	25,547	27,573

出典：伊賀市人権生活環境部廃棄物対策課



### 70. 可燃物・不燃物処理状況

令和元年度 単位：t

さくらリサイクルセンター					ストックヤード	西高倉不燃物処理場	伊賀南部環境衛生組合（青山分）					
可燃	金属	びん	ペットボトル	容プラ	紙・布	石材・瓦・土等	可燃	金属	びん	ペットボトル	容プラ	紙・布
20,618	699	525	89	438	929	1,485	1,665	3	44	9	107	87

出典：伊賀市人権生活環境部廃棄物対策課

### 71. し尿処理の状況

令和元年度 単位 k l

処理施設処理	下水道放流	合計
55,761	34,860	90,621

出典：伊賀市人権生活環境部廃棄物対策課, 伊賀市上下水道部下水道課

## 9. 交通・通信・観光

- 72. JR各駅別旅客乗車人員・・・・・・・・・・118
- 73. 私鉄各駅別旅客乗車人員・・・・・・・・・・118
- 74. 道路の現況・・・・・・・・・・119
- 75. 市道実延長の推移・・・・・・・・・・119
- 76. 自動車保有台数・・・・・・・・・・120
- 77. 電話加入台数・・・・・・・・・・120
- 78. 郵便局数・・・・・・・・・・120
- 79. 施設別観光客入込数・・・・・・・・・・121

## 72. JR各駅別旅客乗車人員

平成30年度 単位：人

駅名	総数	普通	定期	1日平均
柘植	118,000	44,000	73,000	322
新堂	77,000	15,000	62,000	211
佐那具	43,000	10,000	32,000	117
伊賀上野	204,000	72,000	132,000	558
島ヶ原	43,000	10,000	32,000	118

注：柘植での草津線の乗客は関西本線の乗客に含む。資料：「三重県統計書」  
 総数、普通、定期はそれぞれ千人単位未満四捨五入のため総数と内訳が合わない場合がある。

## 73. 私鉄各駅別旅客乗車人員

平成30年度 単位：人

駅名	総数	普通	定期	1日平均	駅名	総数	普通	定期	1日平均
大阪線	1,040,015	390,665	649,350	2,850	伊賀鉄道計	1,349,407	389,377	960,030	3,697
東青山	13,576	10,846	2,730	37	伊賀神戸	526,399	136,399	390,000	1,442
西青山	10,082	9,902	180	28	比土	3,556	2,806	750	10
伊賀上津	37,452	12,702	24,750	103	上林	4,594	2,404	2,190	13
青山町	364,210	90,760	273,450	998	丸山	11,735	4,835	6,900	32
伊賀神戸	614,695	266,455	348,240	1,684	依那古	18,256	8,506	9,750	50
	(伊賀経由含む)				市部	41,462	10,292	31,170	114
					猪田道	15,395	6,365	9,030	42
					四十九	17,810	6,500	11,310	49
					桑町	40,547	20,177	20,370	111
					茅町	148,838	38,948	109,890	408
					広小路	16,191	10,911	5,280	44
					上野市	332,282	87,902	244,380	910
					西大手	39,333	7,503	31,830	108
					新居	20,241	3,201	17,040	55
					伊賀上野 (JR経由含む)	112,768	42,628	70,140	309

資料：「三重県統計書」

## 74. 道路の現況

国・県道		平成31年4月1日			
種 別		路線数	実延長 (m)	改良済延長 (m)	改良率 (%)
国 道		5	145,310.6	138,762.7	95.5
県道	主要地方道	13	126,069.8	104,119.8	82.6
	一般県道	35	185,558.9	104,459.4	56.3
	計	48	311,628.7	208,579.2	66.9

市道			市道延長 (m)				路線数			
改良率集計 (m)			総延長	一級市道	二級市道	その他路線	総路線数	一級市道	二級市道	その他路線
実延長	改良済延長	改良率 (%)								
2,261,592.4	615,198.2	27.2	2,278,505.4	302,073.5	297,559.1	1,678,872.8	4,570	112	202	4,256

出典：伊賀市建設部企画管理課

## 75. 市道実延長の推移

	各年4月1日 単位：千m								
	H23	H24	H25	H26	H27	H28	H29	H30	R1
伊 賀 市	2,231	2,235	2,240	2,240	2,239	2,243	2,251	2,254	2,261

出典：伊賀市建設部企画管理課

## 76. 自動車保有台数

平成31年3月31日現在 単位：台

総数	貨物							被けん引車	貨物計
	普通車			小型車					
	自家用	事業用	計	自家用	事業用	計			
82,698	1,622	1,343	2,965	2,885	71	2,956	116	6,037	

乗合						乗合計
普通車			小型車			
自家用	事業用	計	自家用	事業用	計	
8	52	60	151	46	197	257

乗用						乗用計
普通車			小型車			
自家用	事業用	計	自家用	事業用	計	
16,380	9	16,389	17,947	45	17,992	34,381

特種(殊)用途						登録車計	小型二輪車	軽自動車計
特種用途車			大型特殊車					
自家用	事業用	計	自家用	事業用	計			
945	186	1,131	203	-	203	42,009	1,339	39,350

資料：「三重県統計書」

## 77. 電話加入台数

平成31年3月31日現在

計	住宅用	事務用
14,339	8,058	6,281

注：電話加入数は加入電話の契約数とINS回線の契約数を合計したものである

資料：「三重県統計書」

## 78. 郵便局数

令和2年3月31日現在

総数	本局	集配センター	窓口局	簡易郵便局
29	1	2	24	2

注：本局とは上野郵便局を指したものである

出典：上野郵便局

集配センターとは窓口局かつ集配センターがある施設を指したものである

## 79. 施設別観光客入込数

施設名	単位：人		
	30年	令和元年	令和2年
伊賀上野城	99,310	101,306	51,563
伊賀流忍者博物館	181,929	171,756	69,806
伊賀越資料館	1,291	354	…
伊賀信楽古陶館	489	99	…
だんじり会館	23,039	20,442	10,708
芭蕉翁生家	883	…	…
蓑虫庵	3,203	3,217	1,714
芭蕉翁記念館	13,512	13,498	7,014
旧小田小学校	2,167	2,411	1,050
旧崇広堂	11,318	10,871	6,172
入交家住宅	3,510	2,961	1,495
城之越遺跡	713	647	1,424
上野天神秋祭	179,000	183,000	4,000
伊賀伝統伝承館 伊賀くみひも組匠の里	19,287	18,255	10,580
伊賀上野NINJAフェスタ	32,000	33,000	…
芭蕉祭	500	…	170
ヒルホテルサンピア伊賀	180,183	183,450	133,598
伊賀焼伝統産業会館	2,056	2,148	7,412
伊賀の里モクモク手づくりファーム	280,577	274,369	168,726
阿山ふるさとの森公園	5,540	4,371	2,360
道の駅「あやま」	238,156	231,168	178,076
伊賀の国 大山田温泉 さるびの	234,121	226,586	153,856
新大仏寺	47,178	46,520	38,990
島ヶ原温泉やぶっちゃ	135,797	134,085	105,504
余野公園	29,155	39,401	23,998
柘植歴史民俗資料館	1,117	1,220	392
道の駅「いが」	336,277	306,262	234,566
青山高原	269,700	261,090	244,800
メナード青山リゾート	111,435	82,847	38,289
合計	2,443,443	2,355,334	1,496,263

注：伊賀越資料館は平成31年4月1日以降休館中

出典：伊賀市産業振興部観光戦略課

伊賀信楽古陶館は平成31年3月31日で閉館

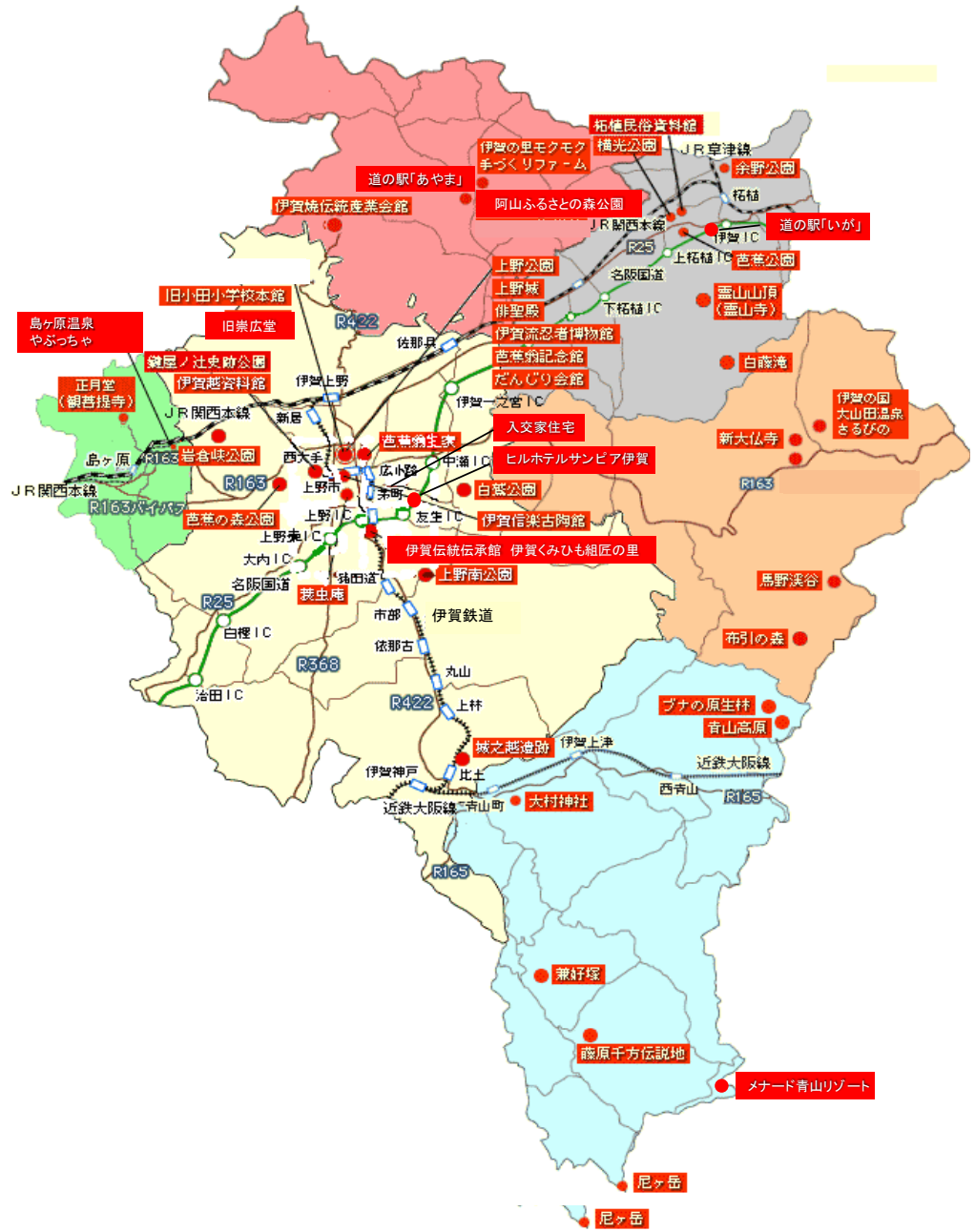
芭蕉翁生家は平成30年4月より工事のため休館中

令和元年の芭蕉祭は台風により中止

令和2年のNINJAフェスタは新型コロナウイルス感染症防止のため中止

令和2年の芭蕉祭は新型コロナウイルス感染症防止のため規模縮小して実施

柘植歴史民俗資料館は令和2年3月31日で閉館



# 10. 住 宅

- 80. 住宅世帯数の推移・・・・・・・・・・・・・・ 124
- 81. 居住世帯の有無別住宅数及び住宅以外で  
人が居住する建物数・・・・・・・・・・・・・・ 125
- 82. 住宅の種類・構造、建築の時期別住宅数・125
- 83. 住宅の所有の関係、建て方、階数別専用  
住宅数・・・・・・・・・・・・・・ 126
- 84. 住宅の種類、専用住宅の所有の関係、建て方、  
高齢者等のための設備状況別住宅数・・・・ 126
- 85. 住宅の所有の関係、子の居住地別65歳以上の  
単身及び夫婦のみの普通世帯数・・・・・・ 128



## 80. 住宅世帯数の推移

住宅に住む一般世帯数				各年度10月1日 単位：世帯		
	H2	H7	H12	H17	H22	H27
上野市	17,418	18,882	20,104	-	-	-
伊賀町	2,480	2,819	3,154	-	-	-
島ヶ原村	763	786	788	-	-	-
阿山町	2,020	2,114	2,304	-	-	-
大山田村	1,389	1,573	1,619	-	-	-
青山町	2,585	3,219	3,459	-	-	-
計	26,655	29,393	31,428	-	-	-
伊賀市	-	-	-	32,926	33,493	32,165

持ち家に住む一般世帯数						
	H2	H7	H12	H17	H22	H27
上野市	12,317	12,999	13,579	-	-	-
伊賀町	2,237	2,516	2,632	-	-	-
島ヶ原村	734	748	750	-	-	-
阿山町	1,910	1,969	1,990	-	-	-
大山田村	1,337	1,498	1,550	-	-	-
青山町	2,376	2,952	3,183	-	-	-
計	20,911	22,682	23,684	-	-	-
伊賀市	-	-	-	24,518	24,772	24,587

民営借家に住む一般世帯数						
	H2	H7	H12	H17	H22	H27
上野市	3,034	3,371	4,133	-	-	-
伊賀町	65	71	135	-	-	-
島ヶ原村	8	22	16	-	-	-
阿山町	48	77	115	-	-	-
大山田村	25	31	22	-	-	-
青山町	62	128	126	-	-	-
計	3,242	3,700	4,547	-	-	-
伊賀市	-	-	-	5,529	5,738	5,176

公営・公団・公社の借家に住む一般世帯数						
	H2	H7	H12	H17	H22	H27
上野市	1,378	1,184	1,315	-	-	-
伊賀町	88	90	80	-	-	-
島ヶ原村	14	12	8	-	-	-
阿山町	27	26	19	-	-	-
大山田村	16	18	19	-	-	-
青山町	95	96	92	-	-	-
計	1,618	1,426	1,533	-	-	-
伊賀市	-	-	-	1,594	1,454	1,167

給与住宅に住む一般世帯数						
	H2	H7	H12	H17	H22	H27
上野市	578	995	834	-	-	-
伊賀町	84	119	243	-	-	-
島ヶ原村	5	2	8	-	-	-
阿山町	32	31	150	-	-	-
大山田村	10	22	15	-	-	-
青山町	42	37	45	-	-	-
計	751	1,206	1,295	-	-	-
伊賀市	-	-	-	1,001	1,193	993

資料：「国勢調査」

## 81. 居住世帯の有無別住宅数及び住宅以外で人が居住する建物数

平成30年10月1日

総 数	住 宅 総 数							住宅以外 で人が 居住する 建物数
	居 住 世 帯 あ り			居 住 世 帯 な し				
	総 数	同居世帯 なし	同居世帯 あり	総 数	一時現在 者のみ	空き家	建築中	
40,680	32,960	32,830	130	7,710	220	7,470	20	30

資料：「住宅・土地統計調査」

## 82. 住宅の種類・構造、建築の時期別住宅数

平成30年10月1日

建築の時期	総 数	住 宅 の 種 類		構 造				
		専用住宅	店舗その他 の併用住宅	木 造	防火木造	鉄筋・鉄骨 コンクリート造	鉄 骨 造	そ の 他
住 宅 総 数	32,960	32,240	720	20,180	5,760	3,370	3,630	20
昭 和 45 年 以 前	5,430	5,240	190	4,750	410	210	60	-
昭 和 45 年 ～ 55 年	3,800	3,700	100	3,040	480	200	80	-
昭 和 56 年 ～ 平 成 2 年	4,640	4,560	90	2,850	990	460	350	-
平 成 3 年 ～ 7 年	3,070	3,010	50	1,860	810	280	120	-
平 成 8 年 ～ 12 年	3,050	3,010	40	1,790	650	300	310	-
平 成 13 年 ～ 17 年	2,900	2,800	100	1,150	580	550	620	-
平 成 18 年 ～ 22 年	2,270	2,250	20	700	660	570	330	10
平 成 23 年 ～ 27 年	2,500	2,470	30	1,260	560	220	450	10
平 成 28 年 ～ 30 年 9 月	830	830	10	220	170	90	360	-

注：住宅総数には建築の時期「不詳」を含む

資料：「住宅・土地統計調査」

## 83. 住宅の所有の関係、建て方、階数別専用住宅数

住宅の所有の関係	総数	一戸建			長屋建		
		総数	1階建	2階建以上	総数	1階建	2階建以上
専用住宅総数	32,240	24,790	2,930	21,860	1,610	650	960
持ち家	23,400	23,260	2,450	20,800	60	10	50
借家	7,920	1,210	460	750	1,480	630	850
公営の借家	880	50	30	20	480	480	-
公団・公社の借家	-	-	-	-	-	-	-
民営借家	6,220	1,120	410	710	860	150	720
給与住宅	810	40	20	20	130	-	130

注：専用住宅総数には、住宅の所有の関係「不詳」を含む

## 84. 住宅の種類、専用住宅の所有の関係、建て方、高齢者等のための設

住宅の種類, 専用住宅の所有の関係, 建て方	総数	高齢者等の					
		総数	手すり				
			総数	玄関	トイレ	浴室	脱衣所
住宅総数	32,960	17,000	15,410	3,530	8,130	8,500	1,670
専用住宅	32,240	16,610	15,060	3,450	7,910	8,350	1,620
一戸建	24,790	15,220	14,050	3,190	7,520	7,830	1,470
長屋建	1,610	410	390	50	90	160	10
共同住宅	5,820	970	610	210	290	360	150
その他	20	10	10	-	10	-	-
持ち家	23,400	14,890	13,760	3,080	7,280	7,610	1,410
一戸建	23,260	14,790	13,670	3,080	7,270	7,590	1,400
長屋建	60	60	50	10	10	10	10
共同住宅	70	30	30	-	-	20	-
その他	20	10	10	-	10	-	-
借家	7,920	1,730	1,300	370	630	740	220
一戸建	1,210	430	380	120	250	250	70
長屋建	1,480	350	340	40	90	150	-
共同住宅	5,230	940	590	210	290	340	150
その他	-	-	-	-	-	-	-
店舗その他の併用住宅	720	390	350	80	220	150	40

注：住宅総数には、専用住宅の所有関係「不詳」を含む

平成30年10月1日

共 同 住 宅					その他
総 数	1 階 建	2	3 ～ 5	6 階 建 以 上	
5,820	-	3,970	1,780	70	20
70	-	30	-	30	20
5,230	-	3,440	1,750	30	-
350	-	10	340	-	-
-	-	-	-	-	-
4,240	-	2,900	1,310	30	-
640	-	540	100	-	-

資料：「住宅・土地統計調査」

## 備状況別住宅数

平成30年10月1日

た め の 設 備 が あ る								高齢者等 のための 設備はない
あ る				またぎや すい高さ の浴槽	廊下などが 車いすで通 行可能な幅	段差のない 屋内	道路から 玄関まで 車いすで 通行可能	
廊 下	階 段	居住室	その他					
2,430	10,750	710	450	5,480	3,590	4,890	2,940	15,000
2,370	10,530	700	450	5,340	3,500	4,770	2,810	14,700
2,310	10,060	620	400	5,150	3,350	4,230	2,640	9,250
10	180	40	60	20	20	110	40	1,120
60	280	40	-	170	130	420	130	4,320
-	10	-	-	-	-	10	-	10
2,250	9,960	600	390	5,030	3,330	4,180	2,620	8,510
2,240	9,920	590	370	5,010	3,300	4,110	2,590	8,470
10	30	10	20	10	10	50	10	-
-	10	-	-	10	30	20	30	30
-	10	-	-	-	-	10	-	10
120	570	110	70	310	170	590	190	6,190
60	140	30	30	140	50	120	50	780
-	150	40	40	10	20	60	30	1,120
60	280	40	-	160	100	410	100	4,290
-	-	-	-	-	-	-	-	-
60	220	10	-	140	80	110	130	300

資料：「住宅・土地統計調査」

## 85. 住宅の所有の関係、子の居住地別65歳以上の単身及び夫婦のみの普通世帯数

平成30年10月1日

住宅の所有の関係	総数	子がいる						子はいない
		総数	一緒に住んでいる（同じ建物又は敷地内に住んでいる場合も含む）	徒歩5分の間に徒歩5分以内の場所に住んでいる	片道15分の間に片道15分以内の場所に住んでいる	片道1時間の間に片道1時間以内の場所に住んでいる	片道1時間以上の間に片道1時間以上の場所に住んでいる	
65歳以上の単身普通世帯総数	3,490	2,440	160	230	400	610	1,040	450
持ち家	2,780	2,080	150	210	330	530	860	330
借家	710	360	10	20	70	70	180	120
公営・都市再生機構・公社の借家	310	140	-	10	-	50	80	70
民営借家	400	210	10	10	70	30	90	50
65歳以上の夫婦普通世帯総数	4,440	3,340	220	300	690	790	1,350	360
持ち家	4,040	3,130	180	270	640	750	1,280	330
借家	390	210	30	30	40	40	70	30
公営・都市再生機構・公社の借家	140	70	-	20	20	20	10	-
民営借家	220	110	30	10	20	10	50	30
給与住宅	30	30	-	-	-	10	20	-
同居世帯	10	10	10	-	-	-	-	-
いずれか一方のみが65歳以上の夫婦	640	510	10	20	90	160	220	70
持ち家	580	470	10	20	90	160	200	70
借家	60	40	-	10	-	10	20	-
公営・都市再生機構・公社の借家	20	10	-	-	-	10	-	-
民営借家	40	30	-	10	-	-	20	-
給与住宅	10	10	-	-	-	-	10	-
夫婦とも65歳以上	3,790	2,840	210	270	590	630	1,130	290
持ち家	3,460	2,660	170	250	550	600	1,080	270
借家	320	170	30	20	40	30	50	30
公営・都市再生機構・公社の借家	120	60	-	20	20	20	10	-
民営借家	180	80	30	-	20	10	30	30
給与住宅	20	20	-	-	-	10	10	-
同居世帯	10	10	10	-	-	-	-	-

注：総数に住宅の所有の関係「不詳」を含む

資料：「住宅・土地統計調査」

# 11. 教育 ・ 文化

- 86. 小学校の状況・・・・・・・・・・・・・・ 130
- 87. 中学校の状況・・・・・・・・・・・・・・ 132
- 88. 高等学校の状況・・・・・・・・・・・・・・ 134
- 89. 幼稚園の状況・・・・・・・・・・・・・・ 136
- 90. 図書館の状況・・・・・・・・・・・・・・ 137
- 91. 体育施設利用状況・・・・・・・・・・・・・・ 137
- 92. 伊賀市内指定・登録文化財件数一覧表・・ 138
- 93. 国指定・選択・登録文化財・・・・・・・・・・ 139
- 94. 県指定文化財・・・・・・・・・・・・・・ 141
- 95. 市指定・登録文化財・・・・・・・・・・・・・・ 144

## 86. 小学校の状況

児童数の推移

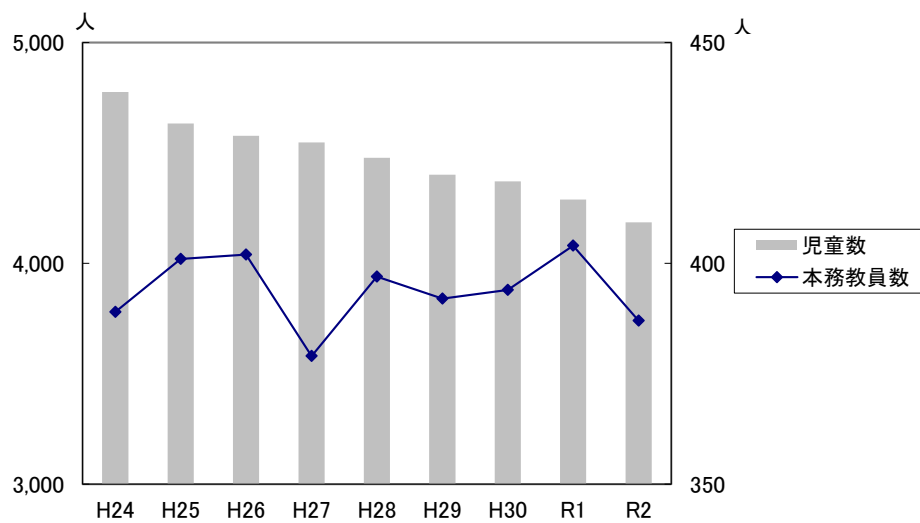
単位：人

	H24	H25	H26	H27	H28	H29	H30	R1	R2
伊賀市	4,776	4,633	4,578	4,548	4,478	4,401	4,371	4,289	4,186

本務教員数の推移

	H24	H25	H26	H27	H28	H29	H30	R1	R2
伊賀市	389	401	402	379	397	392	394	404	387

資料：「学校基本調査」



施設別の状況		令和2年5月1日				
小学校名	学級数	児童数			教員数	
		総数	男	女	本務者	兼務者
上野東	25	531	266	265	33	8
上野西	29	698	350	348	43	3
久米	10	171	85	86	17	5
上野北	11	212	99	113	17	4
三訪	9	74	36	38	13	3
府中	17	200	98	102	16	4
中瀬	9	97	44	53	16	2
友生	22	499	247	252	31	8
成和西	8	93	46	47	12	-
依那古	8	83	48	35	13	2
神戸	6	51	23	28	9	1
成和東	8	106	52	54	12	-
柘植	8	116	55	61	12	-
西柘植	8	102	49	53	12	2
壬生野	10	192	105	87	15	4
島ヶ原	8	77	38	39	12	3
阿山	14	249	126	123	22	7
玉滝	7	47	24	23	11	-
大山田	11	202	104	98	16	6
青山	21	386	200	186	28	4
小学校 (20校) 合計	249	4,186	2,095	2,091	360	66

出典：伊賀市教育委員会事務局学校教育課

注：令和2年4月に長田小学校と新居小学校が合併し、上野北小学校へと変更



### 87. 中学校の状況

生徒数の推移

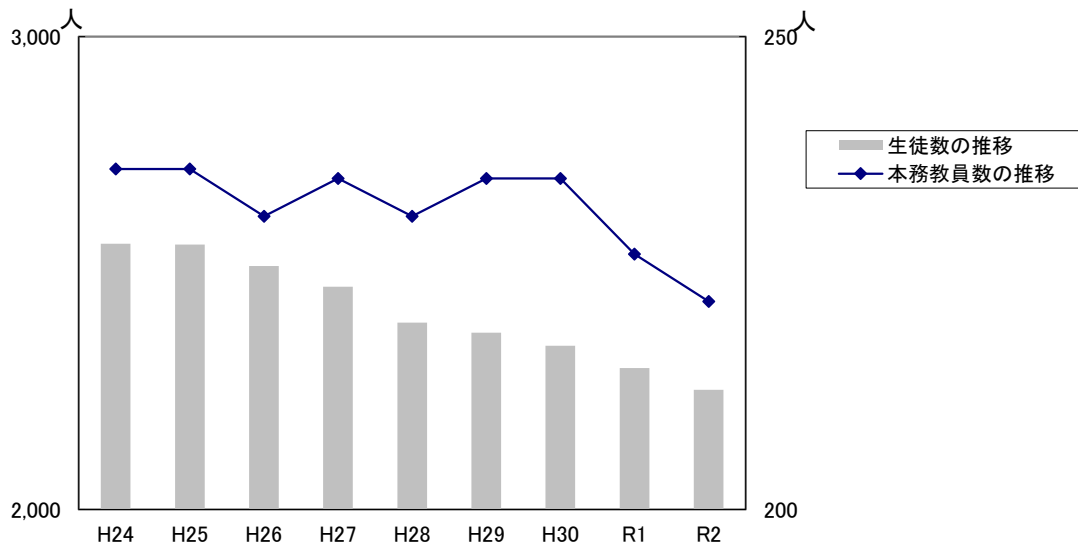
単位：人

	H24	H25	H26	H27	H28	H29	H30	R1	R2
伊賀市	2,562	2,560	2,515	2,471	2,395	2,374	2,346	2,299	2,253

本務教員数の推移

	H24	H25	H26	H27	H28	H29	H30	R1	R2
伊賀市	236	236	231	235	231	235	235	227	222

資料：「学校基本調査」



施設別の状況		令和2年5月1日				
学 校 名	学級数	生徒数			教員数	
		総数	男	女	本務者	兼務者
(公立) 崇広	16	434	215	219	35	2
緑ヶ丘	23	586	301	285	43	4
城東	14	324	176	148	24	9
上野南	8	178	95	83	17	5
柘植	4	53	27	26	12	5
霊峰	8	132	64	68	15	6
島ヶ原	5	33	21	12	13	2
阿山	8	135	67	68	14	5
大山田	6	113	64	49	13	6
青山	8	183	102	81	17	4
(私立) 桜丘	5	82	47	35	14	14
中学校合計	105	2,253	1,179	1,074	217	62

出典：伊賀市教育委員会事務局学校教育課

卒業者の状況		単位：人						
年 月	総 数	高等学校 等進学者 (A)	専修学校 等入学者	就職者	その他	(再掲)(A) のうち就職 している者	高等学校 等進学率	就職率
平成20年3月	943	925	2	5	11	4	98.1%	0.5%
平成21年3月	867	852	1	1	13	-	98.3%	0.1%
平成22年3月	888	873	-	6	9	-	98.3%	0.7%
平成23年3月	860	839	4	9	8	2	97.6%	1.0%
平成24年3月	871	857	-	6	8	1	98.4%	0.7%
平成25年3月	850	832	2	9	7	-	97.9%	1.1%
平成26年3月	824	803	2	11	8	-	97.5%	1.3%
平成27年3月	785	772	-	4	9	-	98.3%	0.5%
平成28年3月	838	821	5	4	8	-	98.0%	0.5%
平成29年3月	761	747	2	2	10	-	98.2%	0.3%
平成30年3月	829	815	4	3	7	-	98.3%	0.4%
平成31年3月	828	816	1	6	5	1	98.6%	0.7%
令和2年3月	807	790	5	3	9	1	97.9%	0.4%

資料：「学校基本調査」

## 88. 高等学校の状況

生徒数の推移

単位：人

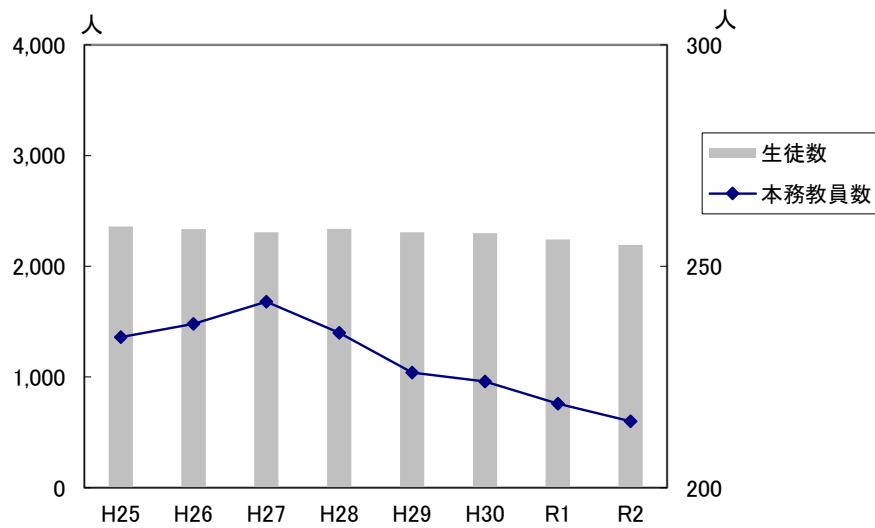
	H25	H26	H27	H28	H29	H30	R1	R2
伊賀市	2,360	2,336	2,307	2,339	2,307	2,300	2,241	2,192

注：通信制は除く

本務教員数の推移

	H25	H26	H27	H28	H29	H30	R1	R2
伊賀市	234	237	242	235	226	224	219	215

資料：「学校基本調査」



## 施設別の状況

令和2年5月1日

学校名	生徒数		
	総数	男	女
(公立) 上野	819	422	397
上野（定時制）	51	20	31
伊賀白鳳	806	440	366
あけぼの学園	220	72	148
(私立) 愛農学園農業	63	36	27
桜丘	213	132	81
合計	2,172	1,122	1,050
神村学園高等部通信課程伊賀分校	59	16	43

## 卒業者の状況

単位：人

年月	総数	大学等 進学者 (A)	専修学校 等入学者 (B)	就職者 (一時的な 仕事も含 む)	その他	再掲(A) (B) のうち就職 している者	進学率 (大学・短大 等)	就職率
平成19年3月	1,059	465	176	301	117	1	43.9%	28.4%
平成20年3月	1,007	452	147	309	99	-	44.9%	30.7%
平成21年3月	951	461	157	286	47	-	48.5%	30.1%
平成22年3月	942	448	190	245	59	-	47.6%	26.0%
平成23年3月	861	410	148	276	27	-	47.6%	32.1%
平成24年3月	813	402	131	268	12	-	49.4%	33.0%
平成25年3月	810	396	129	257	28	-	48.9%	31.7%
平成26年3月	739	375	93	251	20	-	50.7%	34.0%
平成27年3月	746	383	110	224	29	-	51.3%	30.0%
平成28年3月	741	362	102	257	20	-	48.9%	34.7%
平成29年3月	740	361	109	249	21	-	48.8%	33.6%
平成30年3月	727	349	102	271	5	-	48.0%	37.3%
平成31年3月	761	390	101	264	6	-	51.2%	34.7%
令和2年3月	720	367	112	234	7	-	51.0%	32.5%

資料：「学校基本調査」

## 89. 幼稚園の状況

園児数の推移

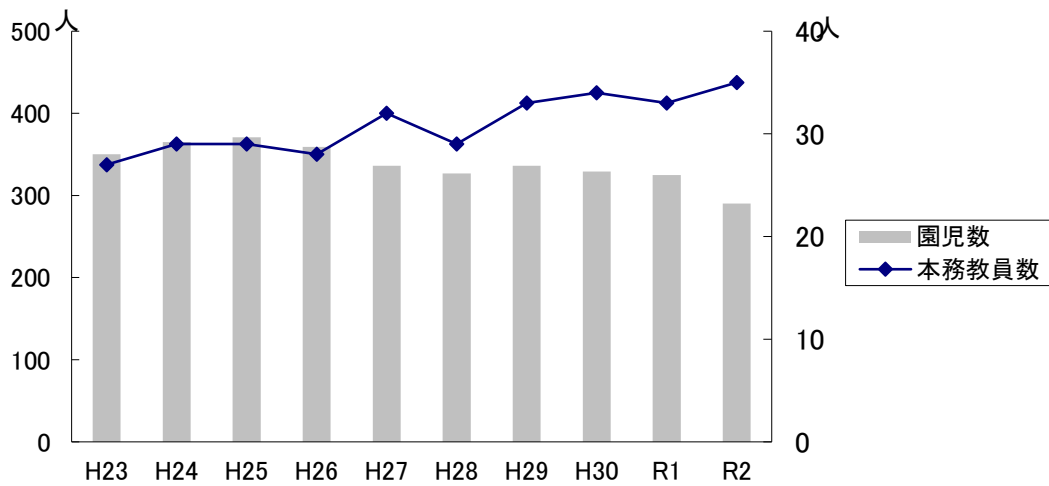
各年5月1日 単位：人

	H23	H24	H25	H26	H27	H28	H29	H30	R1	R2
伊賀市	350	365	371	359	336	327	336	329	325	290

本務教員数の推移

	H23	H24	H25	H26	H27	H28	H29	H30	R1	R2
伊賀市	27	29	29	28	32	29	33	34	33	35

資料：「学校基本調査」



施設別状況

令和2年5月1日

幼稚園名	学級数		園児・児童・生徒			教員数		職員数
	普通	特別	総数	男	女	本務者	兼務者	
(公立) 桃青の丘	6	-	111	56	55	13	-	2
(私立) 白鳳	4	-	78	38	40	9	-	1
(認定こども園) 青山よさみ	3	-	101	52	49	13	8	2
合計	13	-	290	146	144	35	-	5

## 90. 図書館の状況

## 利用状況

年度	開館日数	入館者数(人)			貸出登録者数 (人)
		総数	児童	一般	
平成29	278	98,656	14,783	83,873	38,959
平成30	275	92,958	12,946	80,012	40,182
令和元	244	80,523	10,800	69,723	20,323

注：令和元年度から登録者数を過去10年間で利用のある登録者に変更

## 蔵書冊数

年度	総数	一般図書	児童図書	郷土資料	参考資料	別置
平成29	225,460	143,463	52,104	13,058	7,992	8,843
平成30	230,492	146,651	53,406	13,453	8,139	8,843
令和元	216,293	131,959	53,653	13,579	8,257	8,845

注：コンピュータ管理のみの冊数

出典：伊賀市立上野図書館

## 91. 体育施設利用状況

施設名	平成30年度		令和元年度	
	延利用日数	延利用者数	延利用日数	延利用者数
上野運動公園野球場	157	10,029	142	8,793
上野運動公園競技場	136	24,936	114	16,761
上野運動公園スポーツセンター	35	748	27	557
上野運動公園テニスコート	327	7,750	313	8,520
上野緑ヶ丘テニスコート	213	9,257	201	9,730
伊賀上野武道館	294	8,646	289	8,267
伊賀市民体育館	364	33,341	343	28,847
ゆめが丘テニスコート	323	4,974	310	5,212
ゆめが丘多目的広場	83	9,837	77	8,826
しらさぎ運動公園	426	22,778	381	20,584
いがまちスポーツセンター	966	20,826	886	17,536
島ヶ原運動広場	138	6,142	12	6,551
阿山第1運動公園	649	100,820	608	97,233
阿山第2運動公園	56	13,945	32	12,419
阿山B&G海洋センター	873	33,779	660	35,688
大山田B&G海洋センター	790	26,849	752	22,337
大山田東グラウンド	62	627	56	654
大山田東体育館	160	1,769	137	1,679
青山北部公園運動施設	305	4,853	124	2,022
青山テニスコート	61	210	52	169
青山児童屋内運動場	12	566	16	629
青山グラウンド	148	12,027	147	9,787
青山高尾グラウンド	18	522	4	475
青山矢持グラウンド	39	1,271	27	741
青山高尾体育館	14	688	14	724

出典：伊賀市企画振興部スポーツ振興課

注) 上野運動公園プールは令和元年9月30日廃止  
 青山上津グラウンドは平成29年6月30日廃止  
 青山博要グラウンドは平成29年6月30日廃止  
 青山上津体育館は平成29年6月30日廃止  
 青山博要体育館は平成29年6月30日廃止

## 92. 伊賀市内指定・登録文化財件数一覧表

令和2年4月1日現在

	建造物	絵画	彫刻	工芸品	書跡	歴史資料	考古
国指定	8	2	18	-	2	-	1
県指定	13	10	33	11	11	2	6
市指定	42	13	56	27	41	13	18
国選択	-	-	-	-	-	-	-
国登録	48	-	-	-	-	-	-
市登録	-	-	-	-	-	-	-
合計	111	25	107	38	54	15	25

	民俗文化財		名勝及び 史跡	史跡及び 名勝	史跡	天然記念物	計
	有形	無形					
国指定	-	2	1	-	7	3	44
県指定	3	7	-	1	12	6	115
市指定	14	7	-	-	31	24	286
国選択	-	1	-	-	-	-	1
国登録	-	-	-	-	-	-	48
市登録	-	-	-	-	2	-	2
合計	17	17	1	1	52	33	496

出典：伊賀市教育委員会文化財課

## 93. 国指定・選択・登録文化財

国指定文化財		令和2年4月1日現在			
種別	名称	員数	所在地	指定年月日	
有形文化財	建造物	観菩提寺本堂	1棟	島ヶ原	明40. 5. 27
		観菩提寺楼門 附棟札	1棟	島ヶ原	明40. 5. 27
		大村神社宝殿附棟札3枚	1棟	阿保	大 9. 4. 15
		高倉神社本殿・境内社八幡社本殿・境内社 春日社本殿 附棟札6枚	3棟	西高倉	大15. 4. 19
		猪田神社本殿 附棟札6枚	1棟	猪田	昭14. 10. 25
		射手神社十三重塔（南方塔）	1基	長田	昭31. 6. 28
		町井家住宅 主屋・書院	2棟	枺川	昭50. 6. 23
		俳聖殿 附厨子1基・棟札1枚・門1棟	1棟	上野丸之内	平22. 12. 24
	絵画	絹本着色藤堂高虎像	1幅	長田	明39. 4. 14
		絹本着色興正菩薩像	1幅	富永	明45. 2. 8
	彫刻	木造十一面観音立像	1軀	島ヶ原	明37. 8. 29
		木造俊乗上人坐像	1軀	富永	明45. 2. 8
		木造僧形坐像	1軀	富永	大 2. 4. 14
		木造虚空蔵菩薩坐像	1軀	山出	大 4. 3. 26
		木造阿弥陀如来坐像	1軀	菖蒲池	大 4. 8. 10
		木造四天王立像	4軀	菖蒲池	大 4. 8. 10
		木造阿弥陀如来坐像	1軀	東谷	大 4. 8. 10
		木造薬師如来坐像	1軀	森寺	大 4. 8. 10
		木造五大明王像	5軀	古郡	大 4. 8. 10
		木造日光月光菩薩立像	2軀	湯屋谷	大 4. 8. 10
		木造阿弥陀如来及両脇侍像	3軀	東高倉	大 5. 8. 17
		木造観世音菩薩坐像 勢至菩薩坐像	2軀	界外	大 5. 8. 17
		木造十一面観音立像	1軀	寺脇	大 5. 8. 17
		木造地藏菩薩坐像	1軀	柘植町	昭11. 5. 6
		木造阿弥陀如来坐像	1軀	上野寺町	昭12. 8. 25
		木造薬師如来坐像	1軀	猪田	昭24. 2. 18
		木造如来坐像 附石造基壇	1軀(1基)	富永	昭50. 6. 12
		木造薬師如来坐像	1軀	三田	平 3. 6. 21
	書跡	紙本墨書大般若経 附唐櫃六合	595帖	種生	昭37. 2. 2
更科紀行 芭蕉自筆稿本		1巻	上野丸之内	昭52. 6. 11	
考古資料	板彫五輪塔	1面	富永	明45. 2. 8	
無形民俗文化財	上野天神祭のダンジリ行事			平14. 2. 12	
	勝手神社の神事踊			平30. 3. 8	
記念物	名勝及史跡	城之越遺跡	比土	平 5. 10. 29	
	史跡	御墓山古墳	佐那具町	大10. 3. 3	
		長楽山廃寺跡	西明寺	大12. 3. 7	
		旧崇広堂	上野丸之内	昭 5. 11. 19	
		廃補陀落寺町石	9基 西高倉	昭 8. 2. 28	
		伊賀国分寺跡	西明寺	昭23. 1. 14	
		上野城跡	上野丸之内	昭42. 12. 27	
	伊賀国庁跡	坂之下	平21. 7. 23		
	天然記念物	高倉神社のシブナシガヤ	西高倉	昭 7. 7. 25	
		果号寺のシブナシガヤ	西山	昭 7. 7. 25	
特別天然記念物	オオサンショウウオ	地域を定めず	昭27. 3. 29		



## 国選択文化財

名 称	員数	所在地	選択年月日
勝手神社の神事踊		山畑	昭46. 11. 11

## 国登録文化財

名 称	員数	所在地	登録年月日
上野市上水道水源地送水機関室	1棟	小田町	平 8. 12. 20
北泉家住宅主屋 (旧上野警察署庁舎)	1棟	上野丸之内	平 9. 12. 12
福岡醤油店	1棟	島ヶ原	平10. 4. 21
寺村家住宅主屋	1棟	上野福居町	平14. 2. 14
寺村家住宅前蔵	1棟	上野福居町	平14. 2. 14
上野文化センター	1棟	上野中町	平15. 12. 1
赤井家住宅主屋	1棟	上野忍町	平22. 9. 10
赤井家住宅茶室	1棟	上野忍町	平22. 9. 10
赤井家住宅土蔵	1棟	上野忍町	平22. 9. 10
赤井家住宅長屋門	1棟	上野忍町	平22. 9. 10
赤井家住宅土塀	1棟	上野忍町	平22. 9. 10
長谷園大正館	1棟	丸柱	平23. 10. 28
長谷園登り窯	1基	丸柱	平23. 10. 28
いとう旅館本館	1棟	上野桑町	平23. 10. 28
旅館薫染荘本館	1棟	上野桑町	平23. 10. 28
旅館薫染荘蔵	1棟	上野桑町	平23. 10. 28
旅館薫染荘門及び塀	1棟	上野桑町	平23. 10. 28
一乃湯本館	1棟	上野西日南町	平25. 6. 21
一乃湯門	1棟	上野西日南町	平25. 6. 21
開化寺観音堂	1棟	小田町	平25. 12. 24
開化寺三重塔	1基	小田町	平25. 12. 24
開化寺門	1棟	小田町	平25. 12. 24
栄楽館南棟	1棟	上野相生町	平26. 4. 25
栄楽館東棟	1棟	上野相生町	平26. 4. 25
栄楽館土蔵	1棟	上野相生町	平26. 4. 25
栄楽館門及び塀	1棟	上野相生町	平26. 4. 25
中森家住宅主屋	1棟	上野玄蕃町	平26. 12. 19
中森家住宅離れ	1棟	上野玄蕃町	平26. 12. 19
中森家住宅前蔵	1棟	上野玄蕃町	平26. 12. 19
中森家住宅蔵	1棟	上野玄蕃町	平26. 12. 19
中森家住宅門及び土塀	1棟	上野玄蕃町	平26. 12. 19
中森家住宅井戸屋形及び板塀	1棟	上野玄蕃町	平26. 12. 19
長谷園主屋	1棟	丸柱	平27. 3. 26
長谷園別荘	1棟	丸柱	平27. 3. 26
長谷園離れ	1棟	丸柱	平27. 3. 26
長谷園蔵	1棟	丸柱	平27. 3. 26
長谷園奥の蔵	1棟	丸柱	平27. 3. 26
長谷園展示室一	1棟	丸柱	平27. 3. 26
長谷園展示室二	1棟	丸柱	平27. 3. 26
長谷園展示室三	1棟	丸柱	平27. 3. 26
長谷園工房一	1棟	丸柱	平27. 3. 26
長谷園工房二	1棟	丸柱	平27. 3. 26
長谷園体験工房	1棟	丸柱	平27. 3. 26
長谷園門及び塀	1棟	丸柱	平27. 3. 26
料理旅館梅家	1棟	平田	平28. 2. 25
旧料理旅館九重本館	1棟	上野西日南町	平30. 5. 10
旧料理旅館九重別館	1棟	上野西日南町	平30. 5. 10
旧料理旅館九重門及び塀	1棟	上野西日南町	平30. 5. 10

出典：伊賀市教育委員会文化財課

94. 県指定文化財

令和2年4月1日現在

種 別	名 称	員数	所在地	指定年月日
建造物	石造九重塔	1基	瀧	昭33. 6. 9
	猪田神社本殿 附棟札	1棟	下郡	昭37. 2. 14
	愛宕神社本殿 附棟札	1棟	上野愛宕町	昭37. 2. 14
	石造宝塔	1基	上友田	昭43. 4. 13
	旧小田小学校本館	1棟	小田町	昭50. 3. 27
	常住寺閻魔堂 附棟札及び同写	1棟	長田	昭52. 3. 28
	旧三重県第三尋常中学校校舎 附正門	1棟	上野丸之内	平元. 3. 27
	菅原神社楼門・鐘楼	2棟	上野東町	平 5. 3. 8
	佛土寺石造多宝塔	2基	東高倉	平 6. 3. 9
	春日神社拝殿	1棟	川東	平 8. 3. 7
	入交家住宅 主屋 長屋門 表屋 土蔵 附書状・建物帳・絵図	4棟	上野相生町	平10. 3. 17
	廣禅寺輪蔵	1基	上野徳居町	平23. 3. 10
	阿弥陀寺の五輪塔	1基	川東	平25. 3. 25
	絵画	絹本着色大威徳明王像	1幅	瀧
紙本著色十二天画像		1双	東高倉	昭46. 3. 17
十王図		10幅	長田	昭52. 3. 28
絹本着色仏涅槃図		1幅	島ヶ原	昭53. 2. 7
絹本著色如来荒神曼荼羅図		1幅	西高倉	平元. 3. 27
絹本著色星曼荼羅図		1幅	長田	平 4. 2. 21
絹本着色兼好法師画像		1幅	種生	平 9. 3. 7
紙本著色藤堂虎高像		1幅	上野寺町	平17. 3. 17
三十六歌仙扁額		12面(36図)	一之宮	平17. 3. 17
絹本著色地藏十王図	11幅	長田	平20. 3. 19	
有形文化財  彫刻	木造大日如来坐像	1軀	森寺	昭30. 4. 7
	木造聖観音立像	1軀	島ヶ原	昭30. 4. 8
	木造十一面観音立像	2軀	島ヶ原	昭30. 4. 8
	木造多門天立像	1軀	島ヶ原	昭31. 5. 2
	木造広目天立像	1軀	島ヶ原	昭31. 5. 2
	上野天神祭供奉面	6面	上野三之西町	昭38. 9. 12
	上野天神祭供奉面	12面	上野紺屋町	昭38. 9. 12
	上野天神祭供奉面	6面	上野相生町	昭38. 9. 12
	木造薬師如来坐像	1軀	内保	昭43. 4. 13
	木造阿弥陀如来坐像 木造釈迦如来坐像	2軀	広瀬	昭44. 3. 28
	木造阿弥陀如来坐像	1軀	下柘植	昭45. 2. 25
	木造四天王立像	4軀	法花	昭51. 3. 31
	岩根の磨崖仏	1基	大内	昭54. 3. 23
	木造阿弥陀三尊像	3軀	老川	平 4. 2. 21
	中ノ瀬磨崖仏	5軀	寺田	平 6. 3. 9
	木造不動明王立像	1軀	柘植町	平 6. 3. 9
	木造不動明王立像	1軀	長田	平 8. 3. 7
	木造阿弥陀如来坐像	1軀	白檜	平 9. 3. 6
	木造薬師如来坐像	1軀	中友生	平12. 3. 17
	木造阿弥陀如来坐像	1軀	守田町	平15. 3. 17
	木造二天立像	2軀	山出	平16. 3. 17
	木造十二神将立像	12軀	猪田	平16. 3. 17
	木造地藏菩薩立像	1軀	猪田	平17. 3. 17
	木造不動明王立像	1軀	長田	平17. 3. 17
	木造聖観音菩薩立像	1軀	上野徳居町	平17. 3. 17
	木造獅子・狛犬	2軀	西山	平17. 3. 17
	木造千手観音菩薩立像	1軀	山出	平19. 3. 27
	木造聖観音菩薩立像	1軀	山出	平19. 3. 27
	木造阿弥陀如来坐像	1軀	長田	平19. 3. 27
	木造薬師如来坐像	1軀	長田	平19. 3. 27
	木造天部形立像 (伝梵天像・伝帝釈天像)	2軀	島ヶ原	平24. 3. 9
	木造十一面観音菩薩立像	1軀	島ヶ原	平25. 3. 25
	寺田の石造地藏菩薩坐像群	3基	寺田	平29. 2. 2

種 別	名 称	員数	所在地	指定年月日		
工芸品	鱧口	1口	島ヶ原	昭30. 4. 8		
	上野天神祭山車幕	1具	上野鍛冶町	昭37. 2. 14		
	上野天神祭山車金具	24個3基	上野福居町	昭37. 2. 14		
	水晶舍利塔	1基	富永	昭40. 12. 9		
	木造厨子 附木造閻魔坐像	3基1軀	長田	昭52. 3. 28		
	唐冠形兜	1頭	上野丸之内	平 6. 3. 9		
	鱧口 附由縁書	1口	古郡	平 8. 3. 7		
	梵鐘	1口	山出	平10. 3. 17		
	奥知勇収集古伊賀・古信楽器物類 一括	34件	上野丸之内	平14. 3. 18		
	脇差 銘 伊賀国宗近 永正元年六月日	1口	上野丸之内	平20. 3. 19		
	木製黒漆塗観音浄土彩絵厨子 附陶製蓮台観音菩薩坐像	1基	三田	平21. 3. 11		
	有 形 文 化 財	書跡	紙本墨書末代念仏授手印	1卷	上野寺町	昭37. 2. 14
			紙本墨書真盛自筆消息	1幅	長田	昭46. 3. 17
種生神社棟札			8枚	種生	平 4. 2. 21	
白井家文書 附由緒書写、古文書写 藤堂高敏書状写 武田元光書状付属文書			95通	上野忍町	平13. 3. 27	
松尾芭蕉関係資料			17点	上野丸之内	平14. 3. 18	
宗国史(崇廣堂本)			1種32冊	上野丸之内	平19. 3. 27	
永保記事略並びに同拾遺(藤堂采女家旧蔵本)			9冊	上野丸之内	平20. 3. 19	
廳事類編(藤堂采女家旧蔵本)			1種18冊	上野丸之内	平21. 3. 11	
三国地志(藤堂采女家旧蔵本)			112冊4帖	上野丸之内	平22. 3. 11	
附伊賀国式社考			24鋪附1冊	上野丸之内	平22. 3. 11	
伊水温故(菊岡如幻自筆本) 附 紙本着色 菊岡如幻自画自賛像			4卷4冊 附1幅	上野丸之内	平26. 1. 23	
伊賀甲賀山論関係文書			2卷 9通	上野丸之内	令 2. 2. 3	
歴史資料			藤堂藩伊賀作事方関連文書 規矩尺集8巻8冊 規矩之萬記1冊 伊賀作事方関連施設図面81枚 附七代喜右衛門直道手帳、諸事控 薬師堂表門拾分之下図 東京牛島屋敷図 建築雛形本、書盒	9冊81枚	上野玄蕃町	平17. 3. 17
	伊賀上野城下絵図	1鋪	上野向島町	平26. 1. 23		
	考古資料	鳳凰寺の出土品	29個	鳳凰寺	昭27. 7. 9	
		石造板碑	1基	白檜	昭50. 3. 27	
		佛土寺出土品 水晶製舍利塔 陶製壺	2個	東高倉	昭60. 3. 27	
銅経筒 附法華経残欠一括 木札一枚		1口	長田	平 4. 2. 21		
御墓山窯跡出土宮殿形陶製品	1基	上野丸之内	平14. 3. 18			
ワキ塚1・2号墳出土品	111点	比土	平22. 3. 11			
有形民俗 文化財	参宮講看板 附たわら屋看板	76枚附2点	阿保	昭45. 2. 25		
	柏尾頭番帳	167枚	柏尾	昭48. 3. 31		
	春日神社雨乞願解大絵馬 附相撲板番付	13点附5点	川東	平11. 3. 17		
無形民俗 文化財	敢国神社の獅子舞		一之宮	昭29. 4. 1		
	正月堂の修正会		島ヶ原	昭29. 4. 1		
	植木神社祇園祭		平田	昭54. 3. 23		
	陽夫多神社祇園祭の願之山行事		馬場	平21. 3. 11		
	日置神社の神事踊		下柘植	平31. 1. 28		
	大江の羯鼓踊		馬場	平31. 1. 28		
比自岐神社の祇園踊		比自岐	平31. 1. 28			

種別	名称	員数	所在地	指定年月日
記念物	史跡及び名勝	蓑虫庵	上野西日南町	昭13. 1. 19
	史跡	車塚	荒木	昭12. 9. 24
		旧麗沢舎	柘植町	昭13. 1. 21
		鍵屋の辻	小田町	昭13. 4. 16
		西蓮寺の供養塔	長田	昭15. 9. 24
		猪田神社古墳 附古井	猪田	昭16. 7. 30
		霊山山頂遺跡	下柘植	昭16. 9. 26
		鳳凰寺跡	鳳凰寺	昭17. 5. 16
		福地城跡	柘植町	昭43. 3. 22
		寺音寺古墳	炊村	昭53. 2. 7
		城之越遺跡 (国指定部分を除く)	比土	平 4. 2. 21
		真盛廟	長田	平 7. 3. 13
		藤堂高久公墓所	長田	平16. 3. 17
		天然記念物	アヤマスズ自生地	西高倉
	西沢のノハナシヨウブ群落		西之澤	昭30. 4. 7
	霊山のイヌツゲとアセビ群生地		下柘植	昭48. 3. 31
	奥山愛宕神社のブナ原生林		勝地	昭48. 3. 31
霊山寺のオハツキイチョウ	下柘植		平 8. 3. 7	
逆柳の甕穴	高尾	平25. 3. 25		

出典：伊賀市教育委員会文化財課

## 95. 市指定・登録文化財

市指定文化財		令和2年4月1日現在			
種別	名称	員数	所在地	指定年月日	
有形文化財	建造物	石造十三重塔	1基	青山羽根	昭32. 4. 1
		石造五輪塔	1基	霧生	昭32. 4. 1
		藤堂藩旧武庫	1棟	上野丸之内	昭33. 11. 22
		石造五輪塔	1基	岩倉	昭39. 1. 23
		宝篋印塔	1基	霧生	昭44. 2. 15
		大仏殿	1棟	富永	昭44. 4. 1
		極楽寺本堂	1棟	甲野	昭44. 4. 1
		板碑	1基	種生	昭44. 5. 29
		石造五輪塔	2基	瀧	昭44. 5. 29
		石造五輪塔	1基	菖蒲池	昭46. 2. 23
		石造十三重塔	1基	湯屋谷	昭46. 2. 23
		六地藏石幢	1基	高尾	昭47. 8. 5
		石造五輪塔	1基	青山羽根	昭47. 8. 5
		石幢	1基	玉瀧	昭48. 9. 1
		石造宝篋印塔	1基	槇山	昭48. 9. 1
		石造鳥居	1基	柘植町	昭53. 3. 16
		石造宝篋印塔	1基	愛田	昭53. 3. 16
		石造宝篋印塔	2基	新堂	昭53. 3. 16
		石造宝篋印塔	1基	柘植町	昭53. 3. 16
		鐘楼と梵鐘	1基	柘植町	昭53. 3. 16
		阿弥陀三尊石龕仏	1基	摺見	昭54. 12. 20
		伊賀文化産業城	2棟	上野丸之内	昭60. 3. 18
		石造宝篋印塔	1基	石川	昭61. 10. 8
		石造五輪塔	1基	槇山	昭61. 10. 8
		石造宝篋印塔	1基	槇山	昭61. 10. 8
		石造露盤	1基	上友田	昭61. 10. 8
		射手神社石造十三重塔(北方塔)	1基	長田	平 6. 7. 26
		石幢 (石灯籠型六地藏)	1基	下友生	平 6. 7. 26
		石造宝篋印塔	1基	諏訪	平 9. 3. 11
		西町集議所	3棟	上野西町	平11. 3. 26
		猪田神社石灯籠	1基	猪田	平12. 4. 25
		寺田五輪塔	1基	寺田	平14. 4. 25
		西蓮寺鐘楼門	1棟	長田	平14. 4. 25
		西蓮寺石燈籠	1基	長田	平14. 4. 25
		石造宝篋印塔	1基	上之庄	平15. 4. 24
		藤堂家所縁御殿の御門	1棟	上野丸之内	平16. 9. 30
		石造五輪塔	1基	上友生	平18. 1. 31
		石造五輪塔	1基	治田	平18. 1. 31
		石造宝塔	1基	下柘植	平20. 12. 25
		石造宝篋印塔	1基	玉瀧	平25. 2. 12
		成瀬平馬家長屋門	1棟	上野丸之内	平29. 3. 28
旧上野市庁舎 附建築関係図面 4点	1棟	上野丸之内	平31. 3. 26		
絵画	紙本著色藤堂高虎画像	1幅	朝屋	昭33. 11. 22	
	絹本著色過去莊嚴劫千仏画像	3幅	沖	昭38. 4. 1	
	絹本著色現在賢劫千仏画像				
	絹本著色未来星宿劫千仏画像				

種別	名 称	員数	所在地	指定年月日	
絵画	如意輪観音画像	1幅	瀧	昭47. 8. 5	
	両界曼荼羅	2幅	伊勢路	昭50. 9. 20	
	絹本着色阿弥陀如来画像	3幅	古山界外	昭55. 8. 27	
	絹本着色阿弥陀如来画像				
	絹本着色地藏菩薩画像				
	絹本着色地藏菩薩画像	1幅	服部町	昭55. 8. 27	
	絹本着色真盛上人画像	1幅	守田町	昭55. 8. 27	
	観菩提寺の古絵図	1面	島ヶ原	昭61. 6. 25	
	伝如来荒神像	1幅	長田	昭63. 3. 17	
	曾我蕭白筆鳥獣人物画押絵貼屏風	6曲1双	長田	平12. 4. 25	
	絹本着色弘法大師像	1幅	富永	平16. 9. 24	
	絹本着色不動明王像	1幅	富永	平16. 9. 24	
	春日鹿曼荼羅	1幅		平28. 3. 24	
	有 形 文 化 財	彫刻	石造十三仏	1基	守田町
鳳凰彫刻・木鼻・墓股			6個	古郡	昭33. 11. 22
木造不動明王立像及び両脇侍像			3軀	沖	昭38. 4. 1
宝蔵寺石仏群			9軀	寺脇	昭42. 9. 8
石仏五智如来坐像			5軀	勝地	昭42. 9. 8
石造狛犬			1対	下阿波	昭44. 4. 1
石造狛犬			1対	下阿波	昭44. 4. 1
木造普賢菩薩坐像			1軀	広瀬	昭44. 4. 1
木造大日如来坐像(胎蔵界)			1軀	甲野	昭44. 4. 1
木造大日如来坐像(金剛界)			1軀	甲野	昭44. 4. 1
木造四天王立像			4軀	甲野	昭44. 4. 1
石造地藏菩薩立像			1軀	北山	昭46. 2. 15
石燈籠と由来文書 附由来文書			1基	島ヶ原	昭47. 8. 1
四角燈籠			1基	島ヶ原	昭47. 8. 1
石薬師磨崖仏			1基	島ヶ原	昭47. 8. 1
真盛上人供養塔			1基	島ヶ原	昭47. 8. 1
木造地藏菩薩立像			1軀	川上	昭47. 8. 5
石造阿弥陀如来立像			1軀	高尾	昭47. 8. 5
木造不動明王像			1軀	東谷	昭48. 1. 25
木造毘沙門天立像			1軀	東谷	昭48. 1. 25
木造十一面観音立像			1軀	野間	昭48. 1. 25
磨崖仏			13軀	川合	昭48. 9. 1
木造夜叉明王坐像			1軀	川合	昭48. 9. 1
木造阿弥陀如来立像			1軀	西湯舟	昭48. 9. 1
木造狛犬			1対	柏野	昭53. 3. 16
木造狛犬			1対	下柘植	昭53. 3. 16
峰の六地藏磨崖仏			1軀	島ヶ原	昭56. 4. 1
行者堂阿弥陀磨崖仏			1軀	島ヶ原	昭56. 6. 1
金剛力士像			2軀	島ヶ原	昭57. 7. 8
賓頭盧尊者半跏坐像			1軀	島ヶ原	昭57. 7. 8
六斎念仏供養四角型石灯			1基	島ヶ原	昭57. 7. 8
六斎念仏供養四角型石灯			1基	島ヶ原	昭57. 7. 8

種 別	名 称	員数	所在地	指定年月日
彫刻	薬師沢六地藏磨崖仏	1基	島ヶ原	昭57. 7. 8
	阿弥陀石仏	1基	島ヶ原	昭57. 7. 8
	十三重石塔	1基	島ヶ原	昭58. 7. 19
	相田地蔵前地藏	1基	島ヶ原	昭58. 7. 19
	木造狛犬	2軀	石川	昭61. 10. 8
	奈良道の三地蔵	3基	長田	昭63. 3. 17
	木造十一面観音立像	1軀	富永	平元. 3. 31
	木造地藏菩薩立像	1軀	富永	平元. 3. 31
	石造地藏菩薩像	2軀	中村	平元. 3. 31
	長福寺の版木	2枚	柘植町	平元. 4. 1
	木造十一面観音立像	1軀	下柘植	平元. 4. 1
	木造天部形立像	2軀	愛田	平 7. 3. 20
	木造毘沙門天立像	1軀	愛田	平 7. 3. 20
	木造地藏菩薩立像	1軀	愛田	平 7. 3. 20
	大川地藏（磨崖仏）	5軀	治田	平13. 4. 24
	木造阿弥陀如来立像	1軀	寺田	平16. 2. 26
	木造阿弥陀如来坐像	1軀	市部	平16. 2. 26
	木造釈迦如来坐像	1軀	比自岐	平16. 2. 26
	木造地藏菩薩立像	1軀	守田町	平16. 2. 26
	木造阿弥陀如来坐像	1軀	下友生	平16. 2. 26
	木造十一面観音立像	1軀	長田	平16. 2. 26
	石造地藏菩薩坐像	1軀	服部町	平16. 2. 26
	石造地藏菩薩半跏像	1軀	川合	平19. 1. 23
射手神社（旧仏性寺）地藏石仏	1基	長田	平28. 3. 24	
工芸品	金属製懸仏	1軀	柏尾	昭32. 4. 1
	湯釜	2個	一之宮	昭33. 11. 22
	罌口	1口	上野寺町	昭33. 11. 22
	木造黒漆厨子	1基	西高倉	昭38. 4. 1
	五鈷杵	1軀	瀧	昭39. 6. 20
	鑄銅製火竜槍	1口	阿保	昭42. 9. 8
	鉄製罌口	1口	下阿波	昭44. 4. 1
	梵鐘	1口	甲野	昭44. 4. 1
	罌口	1口	高尾	昭47. 8. 5
	磬・磬台	1式	寺脇	昭47. 8. 5
	鑄鉄製扁額	1面	中友田	昭48. 9. 1
	儀槍	2柄	中友田	昭48. 9. 1
	銅鐘	1口	上野東町	昭54. 12. 22
	京口橋擬宝珠	1基	上野丸之内	昭55. 1. 23
	島川専助所用武器	1具	上野丸之内	昭55. 1. 23
	本尊厨子鎖子	1組	島ヶ原	昭57. 7. 8
	石造湯槽	1基	中友田	昭61. 10. 8
	石造湯槽	1基	玉瀧	昭61. 10. 8
	梵鐘	1口	馬場	平 3. 6. 14
	罌口	1口	老川	平 6. 2. 22
	日置神社の懸仏	1面	下柘植	平 9. 5. 6
	宝光院の罌口	1口	中友田	平11. 1. 21

種 別	名 称	員数	所在地	指定年月日
工芸品	西蓮寺蓮葉形銅製水鉢	1基	長田	平14. 4. 25
	神王寺の鰐口	2口	下柘植	平15. 6. 24
	薬師寺の鰐口	1口	柘植町	平15. 6. 24
	陶製芭蕉翁立像	1点	柘植町	平15. 6. 24
	石造灯籠	1基	一之宮	平16. 2. 26
有形文化財 書跡・典籍	紙本墨書芭蕉自筆月見の献立	1幅	上野桑町	昭32. 3. 28
	版本法華經	8卷	北山	昭32. 4. 1
	石田三郎左衛門家伝来文書	28通	上野池町	昭39. 1. 23
	鹿島神社棟札	2枚	霧生	昭42. 9. 8
	鳳凰寺竿帳及び検見帳	一括	鳳凰寺	昭44. 4. 1
	神社祭礼帳	1冊	種生	昭46. 2. 15
	伊賀山城国境幕府裁定地図	1幅	島ヶ原	昭47. 8. 1
	紙本墨書神名帳	2卷	岩倉	昭48. 1. 25
	切支丹吟味の条目板	1面	広瀬	昭52. 2. 25
	明治資料地誌	19冊	平田	昭52. 2. 25
	伊賀国無足人帳	1冊	川東	昭53. 3. 16
	春日神社古文書	15種	川東	昭53. 3. 16
	藤堂藩主代々施入文	10通	柘植町	昭53. 3. 16
	紙本大般若經	563卷	川東	昭53. 3. 16
	紙本大般若經の残欠	10卷	新堂	昭53. 3. 16
	穴石神社の棟札	1枚	柘植町	昭53. 3. 16
	倉部天神社の棟札	1枚	柘植町	昭53. 3. 16
	中馬野の寛永山論文書	5点	中馬野	昭56. 9. 4
	庵日記、横日記・蓑虫庵句会句牒	3冊	上野丸之内	昭59. 3. 16
	國中萬うりかひ免許状	11通	上野丸之内	昭59. 3. 16
	付府内宿諸役及野島年貢御免文書	1冊	島ヶ原	昭60. 12. 10
	伊賀山城境論対決覚帳	1冊	島ヶ原	昭60. 12. 10
	医王山西蓮寺眺望詞并八景吟	1卷	長田	昭62. 4. 28
	若宮神社棟札	3枚	老川	昭62. 5. 27
	土橋区有文書	133点	上野丸之内	平元. 3. 16
	倉部川余水貰受書・碑	1枚1基	柘植町	平元. 4. 1
	上柘植村文書	一括	下柘植	平元. 4. 1
	山畑文書	11点	下柘植	平元. 4. 1
	北打山山論文書	2冊	下柘植	平元. 4. 1
	植木宮大般若經	5卷	平田	平元. 7. 1
	木津家文書	1卷	玉瀧	平 3. 6. 14
	六角承禎書状知行宛行状	5通	下友田	平 3. 6. 14
	六角義治書状	1通	下友田	平 3. 6. 14
	島ヶ原本陣御茶屋文書	37点	島ヶ原	平 4. 6. 29
	林昌寺の算額	1枚	中柘植	平 7. 3. 20
	拾貳郷井堰関係文書 附木造櫃	345通	上野丸之内	平 8. 3. 26
	勝手神社の棟札	1枚	山畑	平 9. 5. 6
	観菩提寺観世音開帳縁記文書	2卷	島ヶ原	平12. 2. 22
	朱雀家文書	5通	長田	平14. 4. 25
	豊臣秀吉朱印状	1幅	中馬野	平19. 1. 22
	旧楽音寺大般若經	528帖	坂之下	平21. 12. 25
高山公実録	50巻25冊	上野丸之内	平24. 3. 28	



種別	名称	員数	所在地	指定年月日	
歴史資料	伊賀国上野城破損之覚	1幅	上野丸之内	平11. 3. 26	
	法華経塔	1基	服部町	平13. 4. 24	
	上野城下町絵図	1幅	上野鍛冶町	平16. 2. 26	
	廃補陀落寺 八町石	1基	西高倉	平16. 2. 26	
	西嶋家文書	168点	上野丸之内	平16. 9. 30	
	廃補陀落寺 五町石	1基	西高倉	平16. 9. 30	
	藤堂家歴代供養墓所	13基	上野寺町	平16. 9. 30	
	鉄錆地六十二間筋兜面頬付	1式	上野丸之内	平23. 2. 24	
	安政伊賀上野地震供養塔	1基	野間	平24. 3. 28	
	上野城下町絵図	1幅	上野丸之内	平25. 2. 12	
	元禄13年伊賀国絵図	1幅	上野丸之内	平25. 2. 12	
	明治7年伊賀上野博覧会図	1幅	阿保	平31. 3. 26	
	伊州御城下破崖損所絵図	2幅	上野向島町	平31. 3. 26	
	有形文化財	考古資料	六鈴鏡及び古墳出土品	一括	千歳
鏡及び古墳出土品			一括	上野東町	昭33. 11. 22
サヌカイト原石・磨製石斧			3点	種生	昭42. 9. 8
小上野遺跡出土品			一括	富永	昭44. 4. 1
石造板碑			1基	下郡	昭55. 1. 23
長隆寺層塔残欠			1基	森寺	昭55. 1. 23
将軍塚遺跡出土品			一括	川合	昭61. 10. 8
上丸川1号・2号古墳出土品			一括	川合	昭61. 10. 8
霊山経塚遺跡銅鏡			4枚	柘植町	平元. 4. 1
霊山経塚遺跡出土品			一括	柘植町	平元. 4. 1
川西出土石斧			1点	川西	平元. 4. 1
菰池1号墳出土品			一括	柘植町	平元. 4. 1
筒御前古墳出土品			一括	柘植町	平元. 4. 1
天長山古墳出土品			一括	柘植町	平元. 4. 1
的場遺跡出土品		一括	柘植町	平元. 4. 1	
安田中世墓出土蔵骨器		15点	阿保	平4. 10. 23	
岡田栄吉収集三田廃寺古瓦他出土資料		123点	緑ヶ丘本町	平18. 1. 31	
下郡木簡		1点	緑ヶ丘本町	令2. 3. 24	
民俗文化財	有形民俗文化財	袖樽	1点	高尾	昭42. 9. 8
		勸進橋架設記念碑	1基	下川原	昭47. 8. 5
		上野天神祭供奉面・能面	13面	上野徳居町	昭54. 12. 20
		菅原神社 三十六歌仙扁額	36面	上野東町	平13. 4. 24
		菅原神社 算額	1面	上野東町	平13. 4. 24
		上野天神祭鍛冶町楼車前幕	1具	上野鍛冶町	平16. 2. 26
		三田神社神楽踊装束・用具類 附三田神社所蔵神楽踊歌本	1式	三田	平16. 9. 30
		紅葉屋参宮講看板	11枚	伊勢路	平23. 2. 24
		大和屋参宮講看板	13枚	伊勢路	平23. 2. 24
		上野天満宮祭礼行列略記版木 附 天神祭礼行列板元掛看板 御用印判師雲禾堂看板	1枚	上野西町	平26. 3. 27
		恵美須神社の算盤型算額	1面	上野恵美須町	平26. 3. 27
		猿野の祇園踊り図絵馬	1面	上阿波	平26. 3. 27
		岡林の花踊り図絵馬	1面	柘植町	平26. 3. 27
		新大仏寺雨乞い関係文書 附雨乞い踊り用具	44点	富永	平27. 2. 26

種別	名称	所在地	指定年月日	
民俗文化財	無形民俗文化財	獅子踊	島ヶ原	昭30.10.1
		太鼓踊り	島ヶ原	昭30.10.1
		獅子神楽	川東	昭53.3.16
		比自岐神社 祇園祭	比自岐	平4.5.27
		田守神社 秋祭	蔵縄手	平4.5.27
		富永的祭	富永	平16.9.24
		獅子神楽	種生	平16.10.27
		記念物	史跡	芭蕉翁故郷塚
さまざま園	上野玄蕃町			昭30.8.25
芭蕉翁生家	上野赤坂町			昭30.8.25
了源上人墓所	佐那具町			昭32.3.28
財良寺跡	才良			昭33.11.22
安国寺跡	三田			昭33.11.22
服部土芳墓所	長田			昭38.4.1
藤堂元甫墓所	長田			昭38.4.1
菊岡如幻墓所	守田町			昭38.4.1
勘定塚	外山			昭39.1.23
鳴塚古墳	鳳凰寺			昭44.4.1
藤原千方伝説地	高尾			昭45.8.10
垂園森と哀園森	市部			昭46.12.13
貝おほひ奉納の社	上野東町			昭47.4.27
草蒿寺跡・吉田兼好ゆかりの地	種生			昭47.8.5
辻堂古墳	中村			昭48.4.1
御旅所古墳	馬場			昭48.9.1
了源上人遷化の地	丸柱			昭48.9.1
藤林長門守墓所	東湯舟			昭48.9.1
菩提寺跡	荒木			昭53.1.25
竹島氏館	大野木			昭54.10.30
東山古墳	円徳院			昭63.3.28
柏野城跡	柏野			平元.4.1
竹島城跡	愛田			平元.4.1
壬生野城跡	川東			平元.4.1
入交家	上野相生町			平10.3.26
藤堂采女家歴代墓所	長田			平14.4.25
藤堂新七郎家墓所	上野恵美須町			平15.4.24
西島八兵衛之友墓	上野紺屋町			平16.2.26
藤堂玄蕃家墓所	上野寺町			平16.2.26
松寿院供養塔	長田			平29.3.28

種別	名称	所在地	指定年月日
記念物 天然 記念物	杉（八幡杉）	治田	昭47. 4. 27
	イチイガシ	白檜	昭53. 1. 25
	二度芽のケヤキ	上野東町	昭54. 12. 20
	ステゴドン象の門歯化石	川合	昭61. 10. 8
	珪化木	川合	昭61. 10. 8
	センダンの大樹	馬場	昭61. 10. 8
	ミツガシワ	下神戸	平 4. 3. 24
	西光寺のイチョウ	下柘植	平 7. 3. 20
	神王寺の紅梅	下柘植	平 7. 3. 20
	萬寿寺の椎	柘植町	平 7. 3. 20
	成田山の椎	柘植町	平 7. 3. 20
	余野公園の松	柘植町	平 7. 3. 20
	転輪寺の七本松	柏野	平 7. 3. 20
	春日神社の社叢	川東	平 7. 3. 20
	澤村家のケヤキとしなのがき	川東	平 7. 3. 20
	諏訪神社の大杉	諏訪	平 7. 4. 27
	シダ植物タニヘゴ群落	沖	平 9. 3. 11
	薬師寺のムクロジ	馬田	平11. 1. 21
	サギスゲ群生地	下神戸	平16. 9. 30
	滝仙寺の松	瀧	平21. 12. 25
西念寺のカヤ	島ヶ原	平23. 2. 24	
ギフチョウ	予野	平25. 2. 12	
高德寺のカゴノキ	高山	平25. 2. 12	
種生のオオツクバネガシ	種生	平27. 2. 26	

## 市登録文化財

種別	名称	所在地	指定年月日
史跡	霊山寺石仏群	下柘植	平15. 6. 24
	鈴木氏館跡	御代	平15. 6. 24

出典：伊賀市教育委員会文化財課

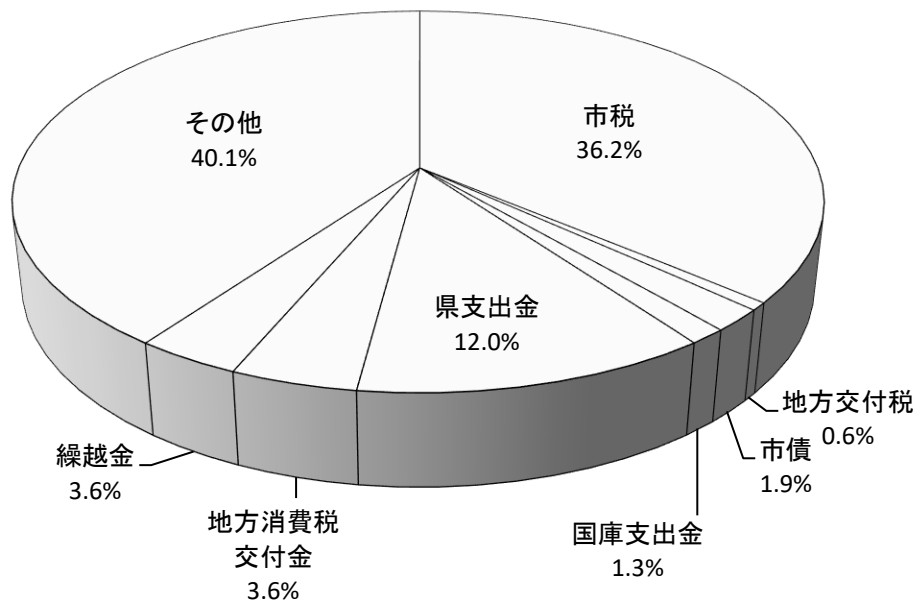
## 12. 税 ・ 財 政

- 96. 一般会計決算の状況・・・・・・・・・・ 152
- 97. 特別会計決算の状況・・・・・・・・・・ 154
- 98. 公営企業決算の状況・・・・・・・・・・ 154
- 99. 普通会計決算の推移・・・・・・・・・・ 155
- 100. 地方税収入額の推移・・・・・・・・・・ 156
- 101. たばこ税の状況・・・・・・・・・・ 156

96. 一般会計決算の状況

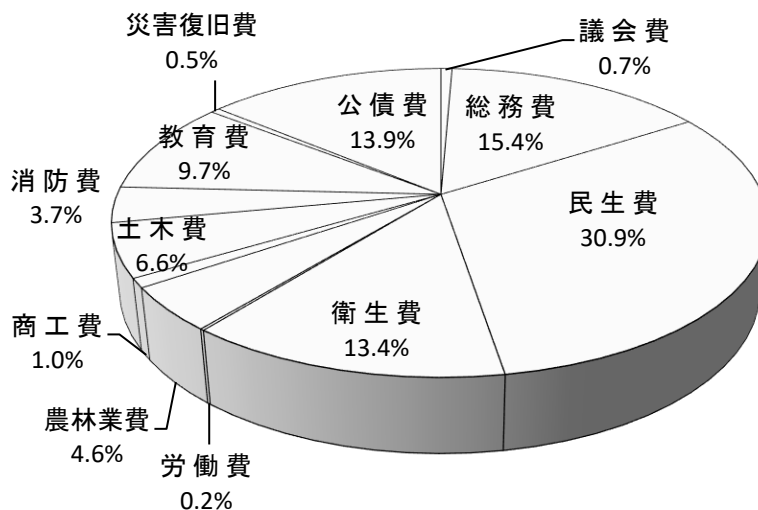
歳入		令和元年度 単位：円
区 分		金 額
市	税	14,761,692,486
地 方 譲 与	税	584,839,057
利 子 割 交 付	金	11,886,000
配 当 割 交 付	金	60,834,000
株 式 等 譲 渡 所 得 割 交 付	金	33,315,000
地 方 消 費 税 交 付	金	1,748,565,000
ゴ ル フ 場 利 用 税 交 付	金	171,277,104
自 動 車 取 得 税 交 付	金	119,772,153
環 境 性 能 割 交 付	金	29,858,000
国 有 提 供 施 設 等 所 在 市 町 村 助 成 交 付	金	2,459,000
地 方 特 例 交 付	金	263,914,000
地 方 交 付	税	9,946,129,000
交 通 安 全 対 策 特 別 交 付	金	8,029,000
分 担 金 及 び 負 担	金	580,929,404
使 用 料 及 び 手 数 料		536,882,573
国 庫 支 出	金	4,905,670,350
県 支 出	金	2,731,939,197
財 産 収 入		228,799,568
寄 附	金	241,761,694
繰 越	金	1,458,462,705
繰 越	金	1,587,148,938
諸 収 入		766,430,866
市 債		5,187,315,000
歳 入 合 計		45,967,910,095

資料：「伊賀市歳入歳出決算書」



歳 出			令和元年度 単位:円		
区	分		金 額		
議	会	費	293,321,369		
総	務	費	6,925,669,813		
民	生	費	14,138,088,402		
衛	生	費	6,025,948,546		
労	働	費	74,271,470		
農	林	業	費	2,056,241,806	
商	工	費	435,035,741		
土	木	費	2,511,080,844		
消	防	費	1,681,617,329		
教	育	費	4,386,587,963		
災	害	復	旧	費	236,580,127
公	債	費	6,284,225,956		
歳 出 合 計			45,048,669,366		

資料：「伊賀市歳入歳出決算書」



## 97. 特別会計決算の状況

令和元年度 単位：円

会 計 名		収入額	支出額	差引額
特別会計	国民健康保険事業	9,450,225,564	9,550,676,913	△ 100,451,349
	事業勘定	9,386,719,830	9,372,660,736	14,059,094
	直営診療施設 勘定診療所費	63,505,734	178,016,177	△ 114,510,443
	住宅新築資金等貸付	12,833,178	72,546,894	△ 59,713,716
	駐車場事業	45,345,200	45,245,200	100,000
	介護保険事業	10,916,656,329	10,404,034,900	512,621,429
	サービスエリア	10,054,728	9,554,728	500,000
	後期高齢者医療	1,212,943,253	1,198,204,230	14,739,023
財 産 区	島ヶ原財産区	30,567,649	29,407,324	1,160,325
	大山田財産区	18,706,426	15,729,891	2,976,535
合 計		21,697,332,327	21,325,400,080	371,932,247

資料：「伊賀市歳入歳出決算書」

## 98. 公営企業決算の状況

## 水道事業

令和元年度 単位：円

項 目		決算額
収益的収支	水道事業収益	3,478,912,736
	水道事業費用	3,099,516,898
資本的収支	資本的收入	548,453,831
	資本の支出	1,928,949,976

資料：「水道事業会計決算書」

## 下水道事業

令和元年度 単位：円

項 目		決算額
収益的収支	下水道事業収益	2,700,719,039
	下水道事業費用	2,329,246,747
資本的収支	資本的收入	1,218,277,279
	資本の支出	1,761,595,578

資料：「下水道事業会計決算書」

## 病院事業

令和元年度 単位：円

項 目		決算額
収益的収支	病院事業収益	4,626,086,505
	病院事業費用	4,298,201,221
資本的収支	資本的收入	542,178,000
	資本の支出	618,359,288

注：消費税および地方消費税を含む

資料：「病院事業会計決算書」

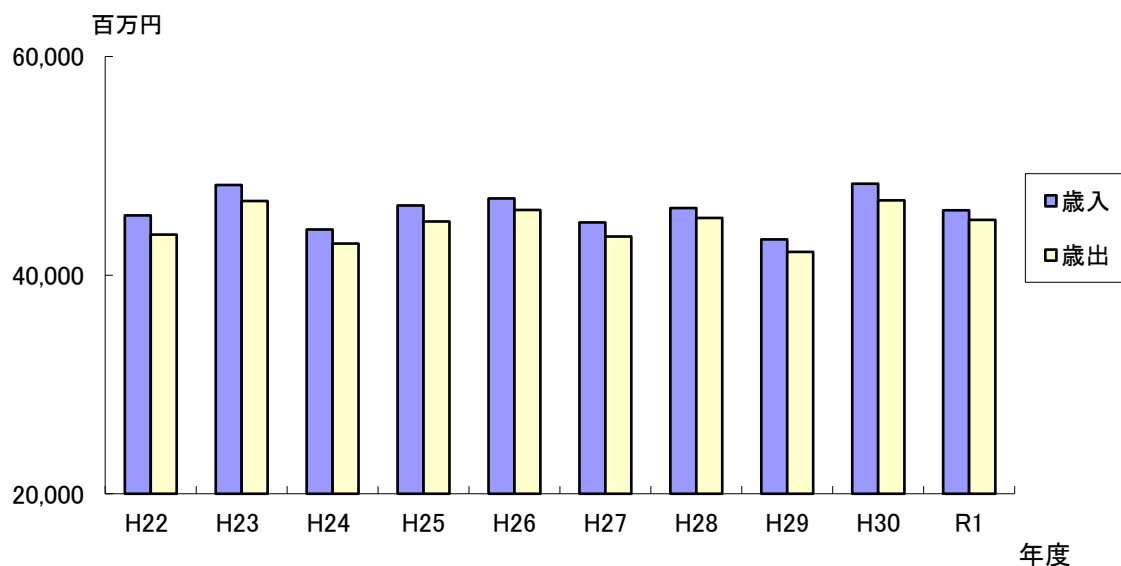
### 99. 普通会計決算の推移

歳入		単位：百万円									
	H22	H23	H24	H25	H26	H27	H28	H29	H30	R1	
伊賀市	45,458	48,234	44,171	46,372	47,025	44,812	46,126	43,257	48,364	45,925	

歳出		単位：百万円									
	H22	H23	H24	H25	H26	H27	H28	H29	H30	R1	
伊賀市	43,700	46,787	42,898	44,918	45,970	43,534	45,219	42,133	46,842	45,065	

出典：伊賀市財務部財政課

注：普通会計、一般会計と一部の特別会計（住宅新築資金等貸付、サービスエリア）





## 100. 地方税収入額の推移

単位：百万円

	H23	H24	H25	H26	H27	H28	H29	H30	R1	R2
伊賀市	14,664	14,872	14,278	14,808	14,379	14,408	14,349	14,710	14,774	14,761

資料：「地方財政状況調査」

## 101. たばこ税の状況

単位：千本、万円

年 度	数 量	市たばこ税
25	143,961	73,173
26	137,600	70,427
27	136,051	69,566
28	131,037	67,275
29	125,624	64,952
30	120,251	64,797
令和元	114,709	64,916

注：輸入たばこ含む

出典：伊賀市財務部課税課

## 13. 災 害・治 安

- 102. 火災発生件数等の推移・・・・・・・・・・ 158
- 103. 火災状況・・・・・・・・・・ 159
- 104. 消防団の現勢・・・・・・・・・・ 160
- 105. 事故別・年齢別搬送人員・・・・・・・・・・ 160
- 106. 交通事故の推移・・・・・・・・・・ 161
- 107. 犯罪発生状況・・・・・・・・・・ 162

## 102. 火災発生件数等の推移

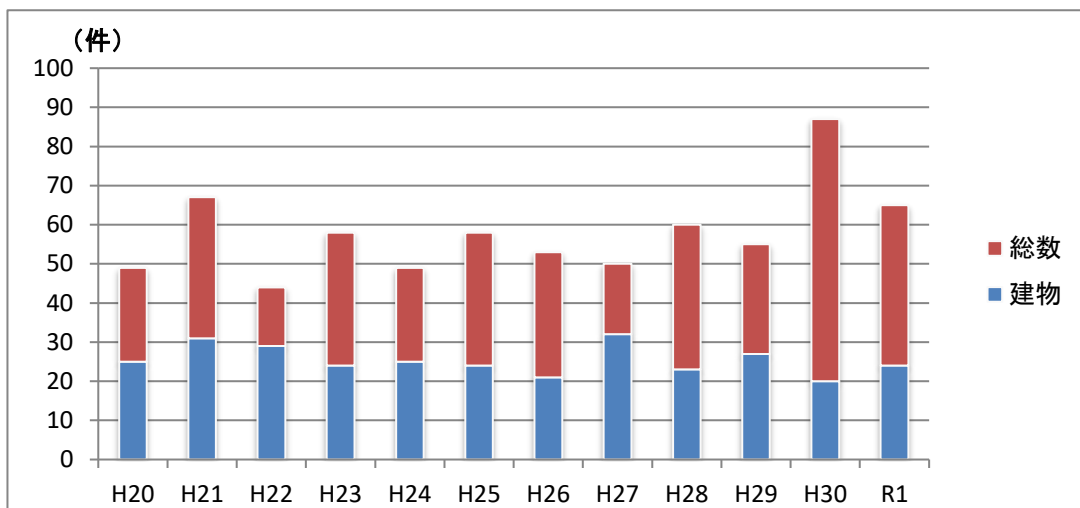
総数

単位：件

	H20	H21	H22	H23	H24	H25	H26	H27	H28	H29	H30	R1
伊賀市	49	67	44	58	49	58	53	50	60	55	87	65

建物

	H20	H21	H22	H23	H24	H25	H26	H27	H28	H29	H30	R1
伊賀市	25	31	29	24	25	24	21	32	23	27	20	24



死傷者数

単位：人

	H20	H21	H22	H23	H24	H25	H26	H27	H28	H29	H30	R1
伊賀市	9	21	9	14	15	5	10	9	6	14	8	9

資料：「消防年報」（伊賀市消防本部）

## 103. 火災状況

令和元年中(平成31年含む)

区別		署別								
		中消防署	西分署	島ヶ原分署	東消防署	阿山分署	大山田分署	南消防署	丸山分署	合 計
火災 件数	建物火災	9	3	-	2	4	-	5	1	24
	林野火災	2	-	-	1	-	-	-	-	3
	車両火災	3	1	-	-	1	1	-	-	6
	その他火災	6	4	2	5	6	2	4	3	32
	合 計	20	8	2	8	11	3	9	4	65
焼損 面積	建物 (㎡)	1,065	92	-	14	81	-	1,445	1	2,698
	林野 (a)	11	-	-	2	-	-	-	-	13
焼損 程度別 棟数	全焼	3	-	-	1	-	-	1	-	5
	半焼	-	-	-	-	1	-	-	-	1
	部分焼	7	2	-	1	3	-	4	1	18
	ぼや	-	1	-	-	2	-	1	-	4
罹災世帯		4	1	-	1	1	-	1	1	9
罹災人員		8	4	-	2	1	-	1	1	17
死傷者	死者	1	-	-	-	-	-	1	-	2
	負傷者	1	2	-	2	2	-	-	-	7
損害額 (千円)	建物火災	86,858	6,463	-	192	874	-	66,676	1,010	162,073
	林野火災	100	-	-	42	-	-	-	-	142
	車両火災	1,300	260	-	-	80	2,810	-	-	4,450
	その他火災	-	-	-	83	-	44,114	-	-	44,197
	合 計	88,258	6,723	0	317	954	46,924	66,676	1,010	210,862

資料：「消防年報」（伊賀市消防本部）

## 104. 消防団の現勢

令和2年4月1日現在

	人 員									機 械			
	団 長	副団長	分団長	副分団長	部 長	班 長	団 員	合 計	支援団員	普通 ポンプ車	小型動力 ポンプ付 積載車	小型動力 ポンプ	合 計
本部	1	3	-	-	-	-	-	4	-	-	-	-	-
女性分団	-	-	1	-	1	1	16	19	-	-	-	-	-
	-	-	5	13	17	71	401	507	108	2	50	-	52
伊賀分団	-	-	1	3	3	18	152	177	31	2	16	-	18
島ヶ原分団	-	-	1	1	3	7	63	75	15	-	7	-	7
阿山分団	-	-	1	2	4	11	97	115	35	-	14	-	14
大山田分団	-	-	1	2	4	10	89	106	28	-	10	-	10
青山分団	-	-	1	3	4	14	86	108	80	-	14	-	14
合 計	1	3	11	24	36	132	904	1,111	297	4	111	-	115

資料：「消防年報」（伊賀市消防本部）

## 105. 事故別・年齢別搬送人員

令和元年(平成31年含む)

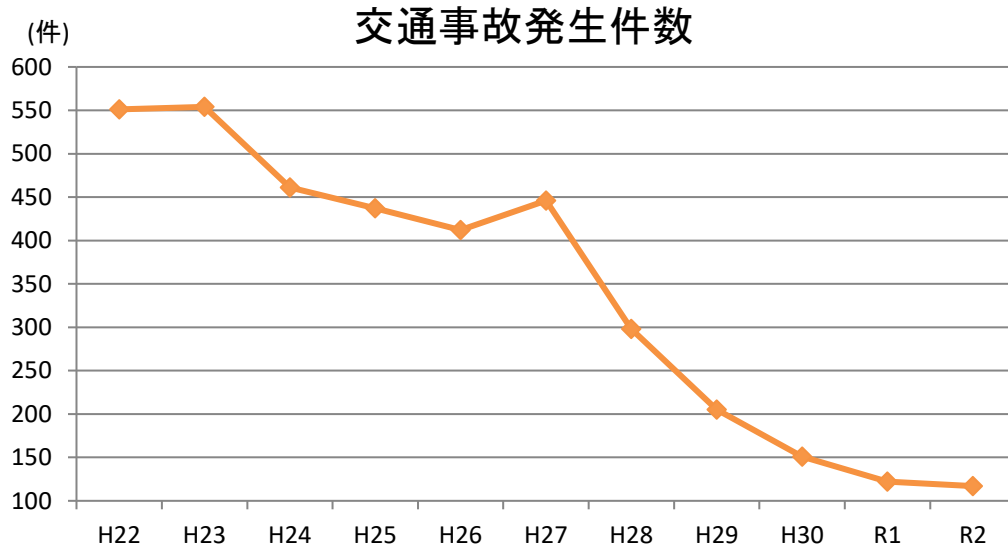
事故種別 年齢別	令和元年(平成31年含む)										
	急病	一般 負傷	交通 事故	労働 災害	自損 行為	加害	運動 競技	火災	水難	転院 その他	合計
新生児	1	-	-	-	-	-	-	-	-	3	4
乳幼児	56	21	8	-	-	-	-	-	-	17	102
少年	40	13	28	1	2	-	7	-	-	6	97
成人	592	103	209	72	10	3	6	3	1	126	1,125
高齢者	1,835	517	83	21	3	2	-	6	-	367	2,834
合 計	2,524	654	328	94	15	5	13	9	1	519	4,162

注：新生児(生後27日以内) 乳幼児(生後28日～6歳)  
少年(7歳～17歳) 成人(18歳～64歳) 高齢者(65歳以上)

資料：「消防年報」（伊賀市消防本部）

### 106. 交通事故の推移

発生件数		単位：件									
	H22	H23	H24	H25	H26	H27	H28	H29	H30	R1	R2
伊賀市	551	554	461	437	412	446	298	205	151	122	117



死者数											
	H22	H23	H24	H25	H26	H27	H28	H29	H30	R1	R2
伊賀市	9	8	6	3	10	3	3	9	3	4	6

負傷者数											
	H22	H23	H24	H25	H26	H27	H28	H29	H30	R1	R2
伊賀市	706	753	606	546	513	588	381	248	185	160	144

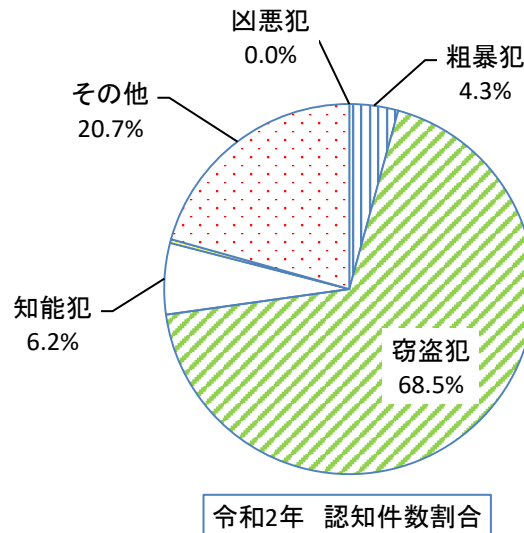
資料：「三重の交通事故」

### 107. 犯罪発生状況

年 別	区 分	罪 種 別						合計
		凶悪犯	粗暴犯	窃盗犯	知能犯	風俗犯	その他	
平成29年	認知件数	3	21	494	30	1	117	666
	検挙件数	2	17	245	31	1	12	308
	検挙率 (%)	66.6	80.9	49.5	103.3	100.0	10.2	46.2
	検挙人員	1	16	61	10	1	4	93
平成30年	認知件数	0	32	358	13	2	74	479
	検挙件数	1	33	118	16	1	5	174
	検挙率 (%)	-	103.1	33.0	123.1	50.0	6.8	36.3
	検挙人員	1	31	59	13	1	3	108
令和元年	認知件数	0	21	338	18	2	96	475
	検挙件数	0	21	105	17	1	7	151
	検挙率 (%)	-	100.0	31.1	94.4	50.0	7.3	31.8
	検挙人員	0	21	45	10	1	2	79
令和2年	認知件数	0	13	209	19	1	63	305
	検挙件数	0	7	92	11	0	4	114
	検挙率 (%)	-	53.8	44.0	57.9	-	6.3	37.4
	検挙人員	0	7	46	6	0	2	61

注：凶悪犯：殺人、強盗、誘拐、放火等  
 粗暴犯：暴行、傷害、脅迫、恐喝  
 窃盗犯：侵入盗、乗物盗、非侵入盗  
 知能犯：詐欺、横領、偽造、背任  
 風俗犯：賭博、猥褻

出典：伊賀警察署



## 14. 住民自治・選挙・行政

- 108. 住民自治協議会一覧及び位置図・・・・・・・・164
- 109. 住民自治区別年齢（5歳階級）別人口・・166
- 110. 選挙人名簿登録者数・・・・・・・・・・170
- 111. 選挙の投票状況・・・・・・・・・・172
- 112. 歴代正副議長・・・・・・・・・・173
- 113. 歴代市長・副市長・・・・・・・・・・173
- 114. 職員数の状況・・・・・・・・・・173



## 108. 住民自治協議会一覧及び位置図

平成31年4月1日

単 位	設立総会	名 称	事 務 所
1 上野東部	2005年5月14日	東部地域住民自治協議会	上野東部地区市民センター
2 上野西部	2005年7月23日	上野西部地区住民自治協議会	上野西部地区市民センター
3 上野南部	2005年4月26日	上野南部地区住民自治協議会	上野南部地区市民センター
4 小田	2005年5月29日	小田町住民自治協議会	小田地区市民センター
5 久米	2012年1月14日	久米住民自治協議会	久米地区市民センター
6 八幡町	2017年12月10日	八幡町地区住民自治協議会	八幡町市民館
7 花之木	2005年3月21日	花之木地区住民自治協議会	花之木地区市民センター
8 長田	2005年7月2日	長田地区住民自治協議会	長田地区市民センター
9 新居	2005年4月10日	新居地区住民自治協議会	新居地区市民センター
10 三田	2005年7月9日	三田地区住民自治協議会	三田地区市民センター
11 諏訪	2005年4月24日	諏訪住民自治会	諏訪地区市民センター
12 府中	2005年4月8日	府中地区住民自治協議会	府中地区市民センター
13 中瀬	2005年2月12日	中瀬地域住民自治協議会	中瀬地区市民センター
14 友生	2005年3月13日	友生地区住民自治協議会	友生地区市民センター
15 猪田	2005年4月28日	猪田地区住民自治協議会	猪田地区市民センター
16 依那古	2005年3月31日	依那古地区住民自治協議会	依那古地区市民センター
17 比自岐	2005年2月27日	比自岐地区住民自治協議会	比自岐地区市民センター
18 神戸	2005年4月9日	神戸地区住民自治協議会	神戸地区市民センター
19 きじが台	2005年4月9日	きじが台地区住民自治協議会	きじが台地区市民センター
20 古山	2005年4月15日	古山地区住民自治協議会	古山地区市民センター
21 花垣	2005年4月12日	花垣地区住民自治協議会	花垣地区市民センター
22 ゆめが丘	2006年1月29日	ゆめが丘地区住民自治協議会	ゆめが丘地区市民センター
23 柘植	2004年2月16日	柘植地域まちづくり協議会	柘植地区市民センター
24 西柘植	2004年3月25日	西柘植地域まちづくり協議会	西柘植地区市民センター
25 壬生野	2004年1月23日	壬生野地域まちづくり協議会	壬生野地区市民センター
26 島ヶ原	2005年3月12日	島ヶ原地域まちづくり協議会	島ヶ原会館内
27 河合	2004年11月2日	河合地域住民自治協議会	河合地区市民センター
28 鞆田	2004年11月19日	鞆田自治協議会	鞆田地区市民センター
29 玉滝	2004年11月26日	玉滝地域まちづくり協議会	玉滝地区市民センター
30 丸柱	2004年12月18日	丸柱地域まちづくり協議会	丸柱地区市民センター
31 山田	2004年10月27日	山田地域住民自治協議会	山田地区市民センター
32 布引	2004年10月29日	布引地域住民自治協議会	布引地区市民センター
33 阿波	2004年10月26日	阿波地域住民自治協議会	阿波地区市民センター
34 阿保	2005年4月13日	阿保地区住民自治協議会	阿保地区市民センター
35 上津	2005年3月8日	上津地区住民自治協議会	上津地区市民センター
36 博要	2005年4月8日	博要住民自治協議会	博要地区市民センター
37 高尾	2005年3月11日	高尾住民自治協議会	高尾地区市民センター
38 矢持	2005年3月4日	矢持住民自治協議会	矢持地区市民センター
39 桐ヶ丘	2005年4月2日	桐ヶ丘地区住民自治協議会	桐ヶ丘地区市民センター

出典：伊賀市企画振興部地域づくり推進課



## 109. 住民自治區別年齢（5歳階級）別人口

年 齡	総 数	上野東部	上野西部	上野南部	小田	久米	八幡	花之木	長田	新居	三田
総 数	90,572	12,520	3,131	3,563	3,293	3,107	1,008	983	1,116	3,260	1,882
15歳未満	10,004	1,798	352	321	333	366	71	71	109	361	178
15～64	50,877	7,748	1,663	1,866	2,265	1,839	523	527	514	1,641	1,122
65歳以上	29,691	2,974	1,116	1,376	695	902	414	385	493	1,258	582
0～4	2,855	567	72	93	123	97	21	16	26	94	60
5～9	3,403	601	146	108	102	137	21	22	37	142	64
10～14	3,746	630	134	120	108	132	29	33	46	125	54
15～19	4,054	570	120	113	197	125	39	22	33	148	78
20～24	4,531	628	145	178	285	175	28	57	39	119	97
25～29	4,453	823	124	182	298	182	44	49	34	105	93
30～34	4,789	869	161	188	285	203	41	53	42	147	108
35～39	4,908	857	186	196	238	227	38	56	45	172	120
40～44	5,491	938	180	195	168	217	51	48	54	187	113
45～49	6,075	955	187	186	206	237	73	52	62	217	147
50～54	5,305	794	151	171	230	178	77	43	49	176	133
55～59	5,500	707	206	216	189	153	70	71	66	169	132
60～64	5,771	607	203	241	169	142	62	76	90	201	101
65～69	6,803	658	208	274	182	208	83	102	97	248	118
70～74	7,049	703	241	289	166	217	113	88	112	290	120
75～79	5,518	566	215	244	135	169	86	67	106	248	122
80～84	4,413	467	188	248	99	126	86	49	69	198	111
85～89	3,414	349	164	183	74	104	33	44	55	166	63
90～94	1,899	174	73	100	28	60	11	26	37	81	42
95～99	514	49	19	29	11	16	2	9	15	23	6
100歳以上	81	8	8	9	-	2	-	-	2	4	-

令和2年3月31日 単位：人

諏訪	府中	中瀬	友生	猪田	依那古	比自岐	神戸	古山	花垣	ゆめが丘	きじが台	年 齢
470	4,249	3,115	2,169	1,807	1,883	460	2,025	718	1,433	4,894	663	総 数
22	525	317	238	144	151	28	141	64	123	1,095	18	15歳未満
206	2,555	1,851	1,218	884	862	195	973	317	731	3,434	418	15～64
242	1,169	947	713	779	870	237	911	337	579	365	227	65歳以上
5	158	99	70	27	20	13	55	12	31	256	6	0～4
9	183	103	92	61	53	7	41	20	44	340	4	5～9
8	184	115	76	56	78	8	45	32	48	499	8	10～14
15	186	133	102	63	85	21	84	25	58	476	23	15～19
11	261	195	102	97	44	13	72	30	77	316	35	20～24
16	246	199	77	71	45	13	69	17	86	217	52	25～29
10	292	179	105	59	53	11	74	18	63	253	33	30～34
16	224	174	114	72	63	11	89	28	65	324	19	35～39
16	282	218	142	116	108	19	81	36	56	556	17	40～44
22	303	211	153	105	102	28	117	37	89	618	33	45～49
27	280	199	132	106	102	24	117	26	55	372	46	50～54
28	252	159	147	100	104	26	126	47	95	184	86	55～59
45	229	184	144	95	156	29	144	53	87	118	74	60～64
53	267	236	203	175	194	48	168	76	122	116	49	65～69
47	322	246	179	211	196	54	216	81	134	97	58	70～74
52	204	182	116	152	164	50	182	57	99	71	56	75～79
34	139	137	95	118	118	35	156	53	87	41	38	80～84
35	141	89	67	75	127	27	112	46	79	21	21	85～89
17	73	39	42	28	60	18	62	22	44	15	5	90～94
3	17	16	10	18	10	4	14	2	13	3	-	95～99
1	6	2	1	2	1	1	1	-	1	1	-	100歳以上

年 齢	柘植	西柘植	壬生野	島ヶ原	河合	鞆田	玉滝	丸柱	山田	布引	阿波
総 数	3,370	2,779	3,485	2,122	3,357	1,363	1,435	644	3,450	439	1,021
15歳未満	269	259	446	159	405	103	101	57	412	30	80
15～64	1,692	1,672	1,930	968	1,909	703	711	324	1,874	197	422
65歳以上	1,409	848	1,109	995	1,043	557	623	263	1,164	212	519
0～4	81	88	135	43	117	27	23	19	135	6	22
5～9	90	76	147	59	134	38	35	16	141	5	33
10～14	98	95	164	57	154	38	43	22	136	19	25
15～19	123	89	160	83	147	51	39	22	142	23	30
20～24	150	258	153	64	199	74	57	30	135	20	29
25～29	130	234	120	62	153	63	60	16	145	18	15
30～34	140	211	190	60	176	42	61	29	167	6	33
35～39	134	145	173	85	199	51	59	23	196	13	52
40～44	163	115	206	112	181	67	61	36	183	10	54
45～49	214	139	256	112	214	73	61	31	214	23	61
50～54	169	133	187	101	220	79	80	40	183	38	31
55～59	219	164	243	125	185	97	122	54	242	26	34
60～64	250	184	242	164	235	106	111	43	267	20	83
65～69	322	156	279	193	259	134	119	59	280	48	137
70～74	339	202	288	214	245	111	162	60	280	38	105
75～79	263	155	190	199	171	108	111	51	183	52	96
80～84	199	151	161	156	140	83	105	42	160	32	61
85～89	172	95	110	131	125	71	68	28	137	23	68
90～94	88	67	60	77	75	37	46	20	98	13	42
95～99	25	18	18	23	23	10	11	3	23	5	10
100歳以上	1	4	3	2	5	3	1	-	3	1	-

令和2年3月31日 単位：人

阿保	上津	博要	高尾	矢持	桐ヶ丘	年 齡
2,441	859	297	301	464	4,996	総 数
182	68	13	8	13	573	15歳未満
1,233	397	122	124	155	3,092	15～64
1,026	394	162	169	296	1,331	65歳以上
52	18	2	3	3	160	0～4
62	24	2	4	6	194	5～9
68	26	9	1	4	219	10～14
122	29	6	2	4	266	15～19
98	16	15	8	8	213	20～24
110	31	4	6	9	235	25～29
98	30	5	12	12	270	30～34
102	37	6	7	11	281	35～39
120	45	11	-	14	315	40～44
145	43	18	13	11	307	45～49
136	36	20	16	21	327	50～54
143	54	19	29	25	386	55～59
159	76	18	31	40	492	60～64
220	85	22	31	56	518	65～69
230	93	43	38	66	355	70～74
217	64	27	35	39	214	75～79
139	64	30	27	47	124	80～84
110	52	20	20	25	84	85～89
93	22	16	13	49	26	90～94
15	13	4	4	11	9	95～99
2	1	-	1	3	1	100歳以上

出典：伊賀市人権生活環境部戸籍住民課

## 110. 選挙人名簿登録者数

令和2年12月1日

投票区名	投票所	男	女	計
上野第1	崇広中学校多目的教室	427	496	923
上野第2	伊賀市役所	1,948	1,795	3,743
上野第3	車坂町集議所	788	881	1,669
上野第4	農人町集議所	242	270	512
上野第5	上野東小学校体育館	1,367	1,359	2,726
上野第6	緑ヶ丘中学校体育館	1,182	1,177	2,359
上野第7	みどり第二保育園	306	316	622
上野第8	上野南部地区市民センター	538	592	1,130
上野第9	上野西部地区市民センター	356	381	737
上野第10	放課後児童クラブふたば	475	522	997
上野第11	愛宕町集議所	345	389	734
上野第12	新居地区市民センター	668	841	1,509
上野第13	東高倉公民館	559	591	1,150
上野第14	久米地区市民センター	1,177	1,240	2,417
上野第15	しろなみ児童館	411	474	885
上野第16	三田地区市民センター	690	748	1,438
上野第17	花之木地区市民センター	403	423	826
上野第18	長田地区市民センター	446	517	963
上野第19	小田地区市民センター	1,120	995	2,115
上野第20	府中地区市民センター	578	649	1,227
上野第21	佐那具町コミュニティセンター	923	927	1,850
上野第22	猪田地区市民センター	741	803	1,544
上野第23	友生地区市民センター	393	434	827
上野第24	蓮池公民館	157	183	340
上野第25	中瀬地区市民センター	988	1,005	1,993
上野第26	予野公民館	226	248	474
上野第27	大滝ふだば館	29	34	63
上野第28	白檜公民館	196	184	380
上野第29	治田ふれあいプラザ	139	128	267
上野第30	依那古地区市民センター	516	607	1,123
上野第31	依那古第2保育所	240	284	524
上野第32	比自岐地区市民センター	196	223	419
上野第33	諏訪地区市民センター	189	239	428
上野第34	神戸地区市民センター	423	483	906
上野第35	比土公民館	405	496	901
上野第36	きじが台地区市民センター	294	298	592
上野第37	古山地区市民センター	300	326	626
上野第38	ゆめぼりすセンター	1,706	1,713	3,419
上野計		22,087	23,271	45,358

投票区名	投票所	男	女	計
伊賀第1	新堂元気老人ステーション	281	299	580
伊賀第2	小林集議所	349	372	721
伊賀第3	下町区コミュニティセンター	355	407	762
伊賀第4	柘植老人憩いの家	282	289	571
伊賀第5	中柘植集落センター	245	269	514
伊賀第6	上村多目的集会施設	64	67	131
伊賀第7	小杉区高齢者等活性化センター	107	134	241
伊賀第8	下柘植かがやきの郷	384	370	754
伊賀第9	愛田公民館	193	179	372
伊賀第10	山畑農事集会所	201	231	432
伊賀第11	希望ヶ丘生きがいセンター	568	584	1,152
伊賀第12	川東多目的集会所	271	326	597
伊賀第13	川西公民館	196	207	403
伊賀第14	西之澤農事集会所	96	96	192
伊賀第15	柏野公民館	106	132	238
伊賀第16	御代多目的集会所	128	114	242
伊賀計		3,826	4,076	7,902
島ヶ原第1	中村区クラブ	221	269	490
島ヶ原第2	町区クラブ	246	279	525
島ヶ原第3	川南区公民館	303	350	653
島ヶ原第4	中矢区集議所	94	116	210
島ヶ原計		864	1,014	1,878
阿山第1	川合公民館	286	313	599
阿山第2	波敷野公民館	114	141	255
阿山第3	石川集落センター	155	173	328
阿山第4	阿山保健福祉センター	456	501	957
阿山第5	上友田いきいきセンター	193	243	436
阿山第6	鞆田地区市民センター	353	415	768
阿山第7	玉滝地区市民センター	362	394	756
阿山第8	榎山多目的集会施設	253	280	533
阿山第9	丸柱地区市民センター	187	221	408
阿山第10	音羽生活改善センター	75	84	159
阿山第11	阿山ハイツ小規模多目的集会施設	252	255	507
阿山計		2,686	3,020	5,706
大山田第1	大山田支所	223	259	482
大山田第2	平田公民館	300	345	645
大山田第3	炊村集落センター	220	252	472
大山田第4	大沢小規模集会所	457	465	922
大山田第5	真泥集落センター	145	182	327



投票区名	投票所	男	女	計
大山田第6	広瀬小規模集会所	92	94	186
大山田第7	奥馬野集会所	68	77	145
大山田第8	坂下公民館	21	32	53
大山田第9	須原小規模集会所	116	134	250
大山田第10	阿波地区市民センター	157	156	313
大山田第11	平松構造改善センター	160	184	344
大山田計		1,959	2,180	4,139
青山第1	青山公民館	653	752	1,405
青山第2	別府区集会所	190	216	406
青山第3	青山羽根生活改善センター	82	93	175
青山第4	伊勢路集会所	165	165	330
青山第5	上津地区市民センター	131	143	274
青山第6	妙楽地生活改善センター	63	83	146
青山第7	博要地区市民センター	72	91	163
青山第8	上高尾生活改善センター	37	59	96
青山第9	原池集議所	66	94	160
青山第10	青山文化センター	54	58	112
青山第11	川上集会所	29	39	68
青山第12	霧生農民研修センター	105	127	232
青山第13	腰山コミュニティセンター	41	62	103
青山第14	諸木公民館	26	29	55
青山第15	福川公民館	21	20	41
青山第16	奥鹿野公民館	30	27	57
青山第17	古田集議所	10	15	25
青山第18	青山中学校体育館	508	537	1,045
青山第19	桐ヶ丘多目的集会施設	1,573	1,632	3,205
青山計		3,856	4,242	8,098
総計（投票区数 99区）		35,278	37,803	73,081

## 111. 選挙の投票状況

選挙名	投票年月日	当日有権者数			投票者数			投票率
		男	女	合計	男	女	合計	
衆議院議員総選挙	平成26年12月14日	36,517	39,881	76,398	20,968	22,911	43,879	57.43%
三重県知事選挙	平成27年4月12日	36,012	39,436	75,448	18,632	21,430	40,062	53.10%
三重県議会議員選挙	平成27年4月12日	36,012	39,436	75,448	18,587	21,382	39,969	52.98%
参議院議員通常選挙	平成28年7月10日	36,908	40,060	76,968	21,872	24,067	45,939	59.69%
伊賀市長選挙	平成28年11月13日	36,537	39,639	76,176	20,328	23,686	44,014	57.78%
伊賀市議会議員選挙	平成29年3月26日	36,343	39,390	75,733	21,003	24,179	45,182	59.66%
衆議院議員総選挙	平成29年10月22日	36,532	39,425	75,957	21,337	23,293	44,630	58.76%
三重県知事選挙	平成31年4月7日	35,529	38,393	73,922	18,174	20,691	38,865	52.58%
三重県議会議員選挙	平成31年4月7日	35,529	38,393	73,922	18,101	20,618	38,719	52.38%
参議院議員通常選挙	令和元年7月21日	35,768	38,449	74,217	19,196	20,776	39,972	53.86%
伊賀市長選挙	令和2年11月8日	34,950	37,554	72,504	17,908	20,395	38,303	52.83%
伊賀市議会議員選挙	令和3年3月28日	34,703	37,284	71,987	18,983	21,746	40,729	56.58%

出典：伊賀市選挙管理委員会

### 112. 歴代正副議長

令和2年12月現在

歴代	議長	就任年月	退任年月	副議長	就任年月	退任年月
7	坂井 悟	H21.4	H22.4	中本 徳子	H21.4	H22.4
8	今井 由輝	H22.4	H23.4	桃井 隆子	H22.4	H23.4
9	安本 美栄子	H23.4	H24.4	空森 栄幸	H23.4	H24.4
10	北出 忠良	H24.4	H25.4	奥 邦雄	H24.4	H24.8
				田山 宏弥	H24.9	H25.4
11	空森 栄幸	H25.4	H26.4	中谷 一彦	H25.4	H26.4
12	田山 宏弥	H26.4	H27.4	前田 孝也	H26.4	H27.4
13	中岡 久徳	H27.4	H28.4	近森 正利	H27.4	H28.4
14	北出 忠良	H28.4	H29.4	上田 宗久	H28.4	H29.4
15	空森 栄幸	H29.4	H30.4	嶋岡 壯吉	H29.4	H30.4
16	岩田 佐俊	H30.4	H31.4	生中 正嗣	H30.4	H31.4
17	中谷 一彦	H31.4	R2.4	福田 香織	H31.4	R2.4
18	近森 正利	R2.4	在任中	森川 徹	R2.4	R2.10
19				市川 岳人	R2.12	在任中

出典：伊賀市議会事務局

### 113. 歴代市長・副市長

令和2年12月現在

	歴代	氏名	就任年月	退任年月
市長	初代	今岡 睦之	H16.11	H20.11
	2	内保 博仁	H20.11	H24.11
	3	岡本 栄	H24.11	在任中
副市長	初代	権蛇 英明	H16.12	H19.12
	〃	内保 博仁	〃	H20.7
	2	角田 康一	H20.8	H24.7
	3	辻上 浩司	H25.1	H28.3
	4	大森 秀俊	H29.1	在任中

出典：伊賀市総務部秘書課

### 114. 職員数の状況

令和2年4月1日 単位：人

区分	職員数	
一般行政部門	議会	7
	総務企画	190
	税務	36
	民生	245
	衛生	58
	労働	-
	農林水産	29
	商工	12
	土木	70
	小計	647
特別行政部門	教育	111
	消防	172
	小計	283
公営企業等会計部門	病院	257
	水道	30
	下水道	14
	その他	39
小計	340	
合計	1,270	

出典：伊賀市総務部人事課

