

伊賀市統計書

令和4年度版

細 目 次

1. 土地・気象		
1. 位置及び面積	2	
2. 市地域の推移	3	
3. 地目別民有地面積	4	
4. 気象概況	5	
2. 人 口		
5. 人口及び世帯数の推移	8	
6. 地域別世帯数・男女別人口	12	
7. 年齢別男女別人口	17	
8. 年齢別階層別人口の推移	24	
9. 人口動態の推移	27	
10. 昼夜間人口の状況	30	
11. 流入・流出人口	32	
12. 世帯数の推移	34	
13. 都道府県別転入転出者数	36	
14. 外国人登録者数等の推移	38	
15. 人口集中地区（DIDs）人口	40	
3. 農 業		
16. 経営形態別農家数及び農家人口	42	
17. 15歳以上農家世帯員の就業状態	42	
18. 経営耕地面積	43	
19. 貸付耕地,借入耕地,耕作放棄地の状況	44	
20. 経営耕地規模別販売経営体数	44	
21. 農産物販売金額規模別農家・経営体数	45	
22. 農業用機械所有経営体数及び所有台数	45	
23. 家畜飼養経営体数及び飼養頭羽数	45	
24. 農業産出額及び生産農業所得	46	
25. 主要農作物作付面積及び収穫量	48	
26. 保有山林面積規模別林家数（経営体数）	49	
4. 事 業 所		
27. 事業所数・従業員数の推移	52	
28. 産業大分類規模別事業所・従業者数	54	
29. 産業（中分類）別民営事業所数及び男女別従業者数	56	
30. 町（字）別産業大分類別事業所数	58	
5. 工 業		
31. 製造業の推移	74	
32. 産業中分類別事業所数等の状況	76	
33. 製造業従業者規模別事業所数等の状況	78	
6. 商 業		
34. 卸・小売業商店数の推移	80	
35. 卸・小売業従業者数の推移	81	
36. 卸・小売業年間商品販売額の推移	82	
37. 卸・小売業産業中分類別の状況	83	
7. 労働・消費		
38. 労働力人口の推移	88	
39. 就業者の推移	90	
40. 常住地による産業別就業者の推移	92	
41. 産業大分類別就業者数	94	
42. 完全失業者数	96	
43. 消費者物価指数(伊賀市,三重県,全国)	97	
44. 酒類販売（消費）数量	97	
45. 伊賀市消費者物価指数	98	
46. 経済活動別市内総生産	100	
47. 市民所得（分配）	101	
8. 福祉・保健・環境		
48. 社会福祉施設の状況	104	
49. 保育所・保育園の状況	105	
50. 身体障害者手帳交付数	106	
51. 療育手帳交付数	106	
52. 精神障害者保健福祉手帳交付数等	106	
53. 生活保護の状況	107	
54. 年金の状況	107	
55. 後期高齢者医療の状況	108	
56. 福祉医療費助成の状況	108	
57. 介護保険 要介護（要支援）認定者数	108	
58. 国民健康保険事業の状況	109	
59. 医療施設数、薬局数及び医療関係者数	110	
60. 病床数	110	
61. 市民病院利用状況	111	
62. 各種検診実施状況	112	

63. 各種予防接種実施状況	112
64. 死亡数の推移	113
65. 上水道の状況	114
66. 下水道の状況	114
67. 斎苑取扱状況	114
68. 食肉センター使用状況	114
69. ごみ年間総処理量	115
70. 可燃物・不燃物処理状況	115
71. し尿処理の状況	115

9. 交通・通信・観光

72. JR各駅別旅客乗車人員	118
73. 私鉄各駅別旅客乗車人員	118
74. 道路の現況	119
75. 市道実延長の推移	119
76. 自動車保有台数	120
77. 電話加入台数	120
78. 郵便局数	120
79. 施設別観光客入込数	121

10. 住 宅

80. 住宅世帯数の推移	124
81. 居住世帯の有無別住宅数及び住宅以外で 人が居住する建物数	125
82. 住宅の種類・構造、建築の時期別住宅	125
83. 住宅の所有の関係、建て方、階数別専用 住宅数	126
84. 住宅の種類、専用住宅の所有の関係、 建て方、高齢者等のための設備状況別 住宅数	126
85. 住宅の所有の関係、子の居住地別65歳 以上の単身及び夫婦のみの普通世帯数	128

11. 教育・文化

86. 小学校の状況	130
87. 中学校の状況	132
88. 高等学校の状況	134
89. 幼稚園の状況	136

90. 図書館の状況	137
91. 体育施設利用状況	137
92. 伊賀市内指定・登録文化財件数一覧表	138
93. 国指定・選択文化財	139
94. 県指定文化財	140
95. 市指定文化財	143
96. 国・市登録文化財	150

12. 税・財政

97. 一般会計決算の状況	154
98. 特別会計決算の状況	156
99. 公営企業決算の状況	156
100. 普通会計決算の推移	157
101. 地方税収入額の推移	158
102. たばこ税の状況	158

13. 災害・治安

103. 火災発生件数等の推移	160
104. 火災状況	161
105. 消防団の現勢	162
106. 事故別・年齢別搬送人員	162
107. 交通事故の推移	163
108. 犯罪発生状況	164

14. 住民自治・選挙・行政

109. 住民自治協議会一覧及び位置図	166
110. 住民自治区別年齢(5歳階級)別人口	168
111. 選挙人名簿登録者数	172
112. 選挙の投票状況	174
113. 歴代正副議長	175
114. 歴代市長・副市長	175
115. 職員数の状況	175

1. 土地・気象

1. 位置及び面積・・・・・・・・・・2
2. 市地域の推移・・・・・・・・・・3
3. 地目別民有地面積・・・・・・・・4
4. 気象概況・・・・・・・・・・5

1. 位置及び面積

令和4年10月1日現在

	所在地	北緯	東経	海拔
本庁	四十九町3184番地	34° 44′ 59″	136° 08′ 32″	147.7m
上野支所	上野丸之内500番地	34° 46′ 00″	136° 07′ 50″	149.8m
伊賀支所	下柘植728番地	34° 49′ 34″	136° 12′ 57″	186.8m
島ヶ原支所	島ヶ原4913番地	34° 46′ 06″	136° 03′ 22″	112.0m
阿山支所	馬場1128番地の1	34° 49′ 43″	136° 10′ 31″	162.0m
大山田支所	平田656番地の1	34° 45′ 49″	136° 13′ 07″	199.7m
青山支所	阿保151番地の1	34° 40′ 16″	136° 10′ 37″	188.8m

面積(km ²)	
558.23	東西 30km 南北 40km

出典：国土地理院



2. 市地域の推移

	旧上野市	旧伊賀町	旧島ヶ原村	旧阿山町	旧大山田村	旧青山町
明治22年 町村制の 実施	上野町ほか16 村発足	東柘植村・西 柘植村・壬生 野村発足	島ヶ原村発足	河合村・鞆田 村・玉瀧村・ 丸柱村発足	山田村・布引 村・阿波村 発足	阿保村・上津 村・種生村・ 矢持村発足
大正9年						阿保村が町制 を施行し、阿 保町に
昭和16年	阿山郡上野 町・小田村・ 三田村・城南 村・新居村・ 長田村・花之 木村の1町6村 が合併し、 「上野市」が 発足					
昭和17年		東柘植村が町 制を施行し、 柘植町に				
昭和25年	阿山郡府中 村・中瀬村・ 友生村・名賀 郡猪田村と合 併					
昭和29年				河合村・玉瀧 村が合併し阿 拝村に 阿拝村と鞆田 村が合併し、 阿山村に		
昭和30年	阿山郡丸柱村 比曾河内（諏 訪）・名賀郡 依那古村・比 自岐村・花垣 村・神戸村と 合併	西柘植村と壬 生野村が合併 し、春日村に 柘植町に阿山 村小杉を編入		阿山村と丸柱 村の丸柱・音 羽が合併 阿山村小杉を 柘植町に分離	山田村、布引 村、阿波村が 合併し「大山 田村」発足	阿保町、上津 村、種生村、 矢持村が合併 し「青山町」 発足
昭和31年		柘植町に加太 村一ツ家を編 入				
昭和32年	名賀郡古山村 と合併					
昭和34年		柘植町、春日 村の1町1村合 併により、 「伊賀町」が 発足				
昭和42年				町制を施行し 「阿山町」に		
平成16年	市町村合併により「伊賀市」発足					

3. 地目別民有地面積（評価総地積）

年次	総数	田	畑	宅地	池沼	各年1月1日			単位：千㎡
						山林	原野	雑種地	
平成17年	279,812	67,505	14,847	26,318	4	150,456	4,534	16,148	
平成18年	279,691	67,362	14,780	26,960	4	150,218	4,542	15,825	
平成19年	279,546	67,203	14,757	27,259	4	150,274	4,536	15,513	
平成20年	279,416	67,061	14,630	27,606	4	150,096	4,509	15,510	
平成21年	279,537	66,175	13,883	28,796	3	150,442	4,448	15,790	
平成22年	279,441	65,019	13,274	28,807	3	151,508	4,450	16,380	
平成23年	279,484	64,298	12,879	28,752	9	152,421	4,330	16,795	
平成24年	279,332	63,815	12,591	28,241	9	153,158	4,217	17,301	
平成25年	279,454	63,345	12,354	28,366	9	153,606	4,206	17,568	
平成26年	279,465	63,222	12,283	28,419	9	153,463	4,175	17,893	
平成27年	279,451	63,074	12,237	28,435	9	153,438	4,172	18,086	
平成28年	279,580	62,771	12,088	28,534	9	153,488	4,084	18,605	
平成29年	279,560	62,517	12,042	28,434	10	153,374	4,064	19,119	
平成30年	279,613	62,421	11,996	28,065	10	153,535	4,058	19,528	
平成31年	279,559	62,255	11,982	28,072	10	153,375	4,047	19,818	
令和2年	279,570	62,102	11,961	28,134	10	153,235	4,039	20,089	
令和3年	279,526	61,933	11,881	28,263	10	152,942	4,036	20,461	

出典：伊賀市財務部課税課

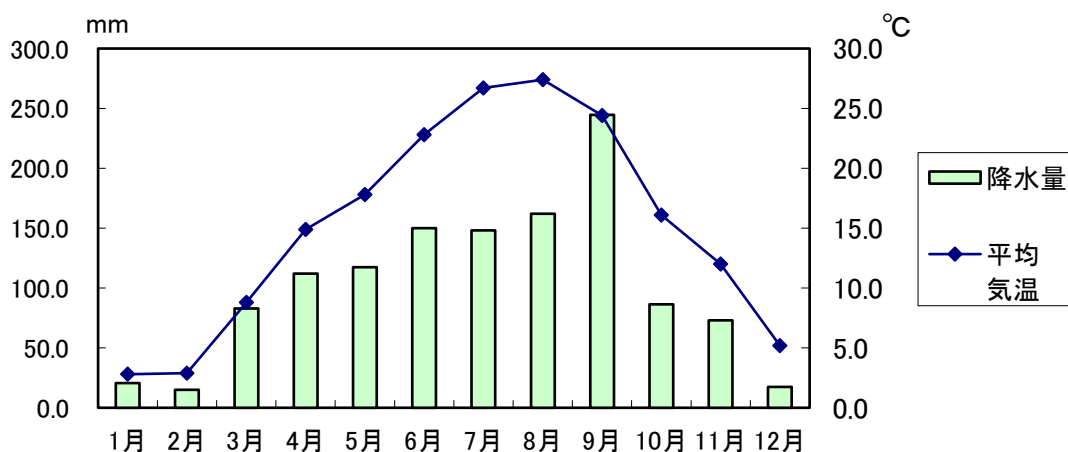
4. 気象概況

年次	平均気温	最高気温	最低気温	平均相対湿度	平均風速	年降水量	最大日降水量	最大1時間降水量	年間日照時間	霧日数	雪日数
	℃	℃	℃	%	m/s	mm	mm	mm	時間	日	日
H19	14.9	36.7	-5.6	68	2.4	1157.5	79.0	22.0	1845.2	30	11
H20	14.6	36.4	-3.9	76	2.4	1394.5	74.0	59.5	1615.8	39	38
H21	14.7	35.6	-5.2	77	2.5	1313.5	83.5	28.5	1777.9	36	16
H22	15.0	36.4	-5.6	79	2.5	1588.5	73.5	22.0	1818.3	27	19
H23	14.6	36.7	-5.2	75	2.6	1656.0	104.0	25.5	1877.3	28	33
H24	14.4	36.1	-8.2	74	2.7	1609.5	148.5	51.0	1777.9	29	71
H25	14.8	37.5	-4.3	71	2.7	1481.0	165.0	36.0	2025.2	30	62
H26	14.5	37.0	-5.3	73	2.6	1345.0	160.0	54.0	1916.7	18	78
H27	15.1	37.2	-3.7	74	2.5	1575.5	77.5	54.5	1722.6	33	71
H28	15.5	36.4	-6.1	72	2.4	1498.5	102.0	50.5	1886.8	22	41
H29	14.4	35.6	-4.5	71	2.6	1541.0	212.0	29.0	1879.5	25	58
H30	15.3	38.0	-6.6	71	2.5	1722.5	94.5	47.5	2059.0	28	51
R1	15.3	37.4	-3.8	71	2.4	1504.5	143.5	20.0	1805.9	19	57
R2	15.4	37.8	-4.2	71	2.4	1720.0	95.5	30.0	1854.4	24	27
R3	15.3	36.3	-4.5	74	2.6	1663.0	74.5	38.5	1894.0	34	26
R4	15.2	37.2	-4.9	74	2.4	1229.5	70.0	41.5	1967.7	30	38
R4 月別状況											
1月	2.8	13.0	-4.3	72	2.9	20.5	12.0	2.5	141.5	0)	15)
2月	2.9	14.8	-4.9	67	3.3	15.0	8.5	2.0	146.3	2)	12
3月	8.8	23.1	-3.4	70	2.6	83.0	16.5	12.0	160.7	1	2
4月	14.9	28.8	0.4	70	2.4	112.0	26.5	18.0	186.7	2)	0)
5月	17.8	32.3	5.6	69	2.2	117.5	36.5	9.5	186.7	1)	0)
6月	22.8	36.2	10.7	75	2.3	150.0	65.0	29.5	191.5	2)	0)
7月	26.7)	37.2)	19.7)	79)	1.9)	148.0)	35.5)	20.0)	158.3)	1)	0)
8月	27.4	37.1	17.7	79	2.0	162.0	41.5	22.0	174.2	0)	0)
9月	24.4	33.4	14.1	79	2.7	244.5	70.0	41.5	143.9	1)	0)
10月	16.1	30.0	4.3	77	1.9	86.5	57.0	9.5	164.4	4)	0)
11月	12.0	23.1	2.4	81	1.8	73.0	21.0	11.0	147.8	16)	0)
12月	5.2	15.6	-3.7	69	3.3	17.5	6.5	3.0	165.7	0)	5)

注：値）統計のもととなるデータの20%以下の欠損がある（準正常値）

出典：津地方気象台

月別平均気温と降水量(令和4年)



2. 人 口

5. 人口及び世帯数の推移・・・・・・・・・・8
6. 地域別世帯数・男女別人口・・・・・・・・12
7. 年齢別男女別人口・・・・・・・・・・17
8. 年齢別階層別人口の推移・・・・・・・・24
9. 人口動態の推移・・・・・・・・・・27
10. 昼夜間人口の状況・・・・・・・・・・30
11. 流入・流出人口・・・・・・・・・・32
12. 世帯数の推移・・・・・・・・・・34
13. 都道府県別転入転出者数・・・・・・・・36
14. 外国人登録者数等の推移・・・・・・・・38
15. 人口集中地区（DIDs）人口・・・・・・・・40

5. 人口及び世帯数の推移

年次	総数			
	世帯数	人口		
		総数	男	女
昭和36年	21,921	97,483	46,399	51,084
昭和37年	22,083	96,646	45,865	50,781
昭和38年	22,005	96,142	45,672	50,470
昭和39年	22,176	96,441	46,113	50,328
昭和40年	22,447	95,587	45,506	50,081
昭和41年	22,345	94,553	44,938	49,615
昭和42年	22,422	93,784	44,486	49,298
昭和43年	22,618	93,552	44,414	49,138
昭和44年	...	92,843	43,924	48,919
昭和45年	23,179	92,841	43,920	48,921
昭和46年	23,874	92,137	43,643	48,494
昭和47年	24,113	92,273	43,797	48,476
昭和48年	24,390	92,803	44,272	48,531
昭和49年	24,744	92,966	44,397	48,569
昭和50年	25,094	94,401	45,131	49,270
昭和51年	25,221	94,626	45,379	49,247
昭和52年	25,394	94,846	45,551	49,295
昭和53年	25,522	94,986	45,701	49,285
昭和54年	25,615	95,452	46,181	49,271
昭和55年	25,757	95,576	46,043	49,533
昭和56年	25,897	95,850	46,180	49,670
昭和57年	27,739	96,111	46,410	49,701
昭和58年	27,719	95,968	46,070	49,898
昭和59年	27,754	96,012	45,989	50,023
昭和60年	27,740	96,846	46,538	50,308
昭和61年	27,784	96,907	46,384	50,523
昭和62年	27,842	97,048	46,436	50,612
昭和63年	28,031	96,932	46,410	50,522
平成元年	28,326	97,336	46,584	50,752
平成2年	28,726	97,752	46,912	50,840
平成3年	28,710	99,386	47,823	51,563
平成4年	29,472	100,304	48,312	51,992
平成5年	30,134	100,991	48,722	52,269
平成6年	30,756	101,379	48,858	52,521
平成7年	30,849	101,435	48,923	52,512
平成8年	31,313	101,582	49,029	52,553
平成9年	31,684	101,824	49,230	52,594
平成10年	32,291	102,100	49,389	52,711
平成11年	33,237	101,847	49,248	52,599
平成12年	32,774	101,527	49,047	52,480
平成13年	33,249	101,474	48,992	52,482
平成14年	33,523	101,048	48,708	52,340
平成15年	34,043	100,939	48,639	52,300
平成16年	34,691	100,983	48,671	52,312
平成17年	34,620	100,623	48,675	51,948
平成18年	35,286	100,364	48,608	51,756
平成19年	35,682	99,805	48,428	51,377
平成20年	36,081	99,208	48,143	51,065
平成21年	36,091	98,195	47,630	50,565
平成22年	34,915	97,207	47,158	50,049
平成23年	34,922	96,316	46,718	49,598
平成24年	34,534	95,243	46,126	49,117
平成25年	34,453	93,849	45,441	48,408
平成26年	34,585	92,754	45,029	47,725
平成27年	33,651	90,581	43,932	46,649
平成28年	33,948	89,741	43,638	46,103
平成29年	34,129	88,854	43,221	45,633
平成30年	34,506	88,111	42,947	45,164
令和元年	34,769	87,083	42,572	44,511
令和2年	36,615	88,766	43,446	45,320
令和3年	36,469	87,369	42,704	44,665

注：昭和47～49年、昭和51～平成2年の世帯数は9月末現在
太字は国勢調査、それ以外は人口推計

6. 地域別世帯数・男女別人口

町(字)名	世帯数	人口	男	女	町(字)名	世帯数	人口	男	女
伊賀市	40,368	87,789	43,091	44,698	東日南町	40	92	42	50
上野地域	26,690	56,081	27,816	28,265	西日南町	79	133	68	65
《上野東部》	6,024	12,335	6,223	6,112	愛宕町	191	365	172	193
車坂町	545	1,099	509	590	鉄砲町	136	299	148	151
田端町	440	877	423	454	万町	117	246	115	131
伊予町	57	100	46	54	東忍町	145	337	158	179
寺町	60	125	61	64	西忍町	273	471	247	224
玄蕃町	62	111	51	60	《小田》	1,713	3,116	1,673	1,443
赤坂町	75	181	86	95	小田町	1,713	3,116	1,673	1,443
農人町	182	373	183	190	《久米》	1,589	3,042	1,510	1,532
北平野	659	1,382	749	633	木興町	237	450	228	222
城北	330	734	381	353	久米町	221	343	160	183
服部町一丁目	110	308	166	142	守田町	53	104	52	52
服部町二丁目	187	401	224	177	陽光台	274	716	357	359
服部町三丁目	240	491	278	213	四十九町	774	1,374	683	691
服部団地	225	359	201	158	問屋町	30	55	30	25
緑ヶ丘東町	477	1,008	494	514	《八幡町》	563	955	448	507
緑ヶ丘中町	381	756	371	385	八幡町	563	955	448	507
緑ヶ丘本町	461	971	464	507	《花之木》	409	926	469	457
緑ヶ丘西町	495	971	522	449	大野木	170	413	205	208
緑ヶ丘南町1	426	864	407	457	法花	91	225	111	114
緑ヶ丘南町2	612	1,224	607	617	大内	112	220	117	103
《上野西部》	1,497	3,052	1,482	1,570	七本木	36	68	36	32
新町	28	54	24	30	《長田》	487	1,077	505	572
片原町	8	24	11	13	朝屋	141	258	108	150
東町	27	61	28	33	上野ニュータウン	31	50	24	26
中町	44	114	59	55	百田	30	85	42	43
西町	47	104	45	59	平尾	41	124	65	59
向島町	21	53	24	29	市場	46	120	60	60
西大手町	262	525	267	258	寺内	37	98	44	54
幸坂町	31	68	33	35	木根	64	177	87	90
下幸坂町	72	180	83	97	木根団地	74	107	46	61
東丸之内	270	510	261	249	三軒家	23	58	29	29
西丸之内	225	415	189	226	《新居》	1,409	3,167	1,491	1,676
福居町	80	184	94	90	東高倉	648	1,515	750	765
小玉町	54	101	46	55	西高倉	321	804	371	433
魚町	35	67	30	37	西山	209	431	192	239
鍛冶町	17	26	9	17	岩倉	231	417	178	239
相生町	46	114	60	54	《三田》	893	1,810	900	910
紺屋町	73	158	76	82	大谷	98	255	127	128
三之西町	28	69	29	40	東三田	189	408	194	214
徳居町	129	225	114	111	西三田	228	359	205	154
《上野南部》	1,817	3,426	1,688	1,738	安福寺	126	235	113	122
茅町	157	251	136	115	高砂	103	202	94	108
池町	90	154	70	84	野間	149	351	167	184
恵美須町	83	165	81	84	《諏訪》	205	457	206	251
桑町	506	913	451	462	諏訪	205	457	206	251

令和4年4月30日現在

町(字)名	世帯数	人口	男	女	町(字)名	世帯数	人口	男	女
《府中》	1,940	4,152	2,116	2,036	《依那古》	788	1,786	832	954
服部町	317	734	390	344	依那具	140	346	163	183
印代	38	86	42	44	城ヶ丘	51	70	28	42
一之宮	96	197	97	100	市部	149	353	165	188
千歳	222	477	242	235	沖	118	283	133	150
ハイツ芭蕉	299	744	379	365	才良	75	182	87	95
佐那具町	577	1,040	556	484	下郡	133	262	126	136
外山	75	143	65	78	下郡南	25	52	21	31
坂之下	20	46	21	25	上郡	61	160	76	84
東条	48	103	48	55	森寺	36	78	33	45
西条	73	191	91	100	《比自岐》	181	435	205	230
土橋	121	254	127	127	比自岐	100	251	123	128
山神	54	137	58	79	摺見	50	114	51	63
《中瀬》	1,523	3,038	1,512	1,526	岡波	31	70	31	39
西明寺	225	497	247	250	《神戸》	905	1,934	905	1,029
南西明寺	448	728	383	345	上神戸	249	507	238	269
下荒木	269	599	303	296	下神戸	89	217	106	111
荒木団地	89	142	66	76	桜丘(学校)	10	12	8	4
上荒木	50	111	53	58	栴川	51	121	50	71
荒木ヶ丘	147	316	152	164	上林	77	180	89	91
南寺田	77	157	85	72	古郡	55	121	55	66
寺田	95	195	93	102	比土	179	376	183	193
高畑	69	128	56	72	朝日ヶ丘町	195	400	176	224
羽根	54	165	74	91	《古山》	287	660	313	347
《友生》	905	2,131	1,043	1,088	蔵縄手	34	77	37	40
喰代	58	135	58	77	古山界外	23	49	24	25
高山	40	96	45	51	菖蒲池	71	169	71	98
蓮池	54	125	69	56	鍛冶屋	34	72	36	36
上友生	69	178	82	96	東谷	38	86	39	47
向芝	15	32	16	16	安場	67	167	86	81
界外	49	119	54	65	湯屋谷	20	40	20	20
中友生	53	115	52	63	《花垣》	631	1,366	699	667
下友生	151	403	195	208	予野	204	462	234	228
生琉里	363	797	409	388	白檜	202	451	240	211
緑南ニュータウン	53	131	63	68	治田	152	308	157	151
《猪田》	813	1,744	865	879	大滝	30	66	31	35
大東	92	208	104	104	桂	43	79	37	42
西出	62	142	64	78	《ゆめが丘》	1,763	4,833	2,418	2,415
田中	61	145	71	74	ゆめが丘一	-	-	-	-
上野センター	108	262	132	130	ゆめが丘二	373	868	454	414
猪田ハイツ	28	59	30	29	ゆめが丘三	337	890	444	446
笠部	46	93	49	44	ゆめが丘四	292	864	434	430
山出	164	322	159	163	ゆめが丘五	371	1,052	522	530
山出団地	76	171	79	92	ゆめが丘六	390	1,159	564	595
上之庄	147	305	162	143	ゆめが丘七	-	-	-	-
上之庄団地	29	37	15	22	《きじが台》	348	639	313	326
					きじが台東	155	305	159	146
					きじが台西	193	334	154	180

町(字)名	世帯数	人口	男	女	町(字)名	世帯数	人口	男	女
伊賀地域	4,075	9,260	4,513	4,747	希望ヶ丘東三	41	88	47	41
《柘植》	1,411	3,231	1,566	1,665	希望ヶ丘東四	72	152	70	82
岡鼻	68	149	76	73	希望ヶ丘東五	39	87	42	45
小林	198	366	188	178	川西青葉台	79	151	80	71
上町	106	271	132	139	島ヶ原地域	816	2,017	934	1,083
下町	134	317	146	171	《島ヶ原》	816	2,017	934	1,083
倉部	98	248	122	126	大道	55	154	68	86
山出	68	155	76	79	奥村	53	135	60	75
前川	221	445	216	229	中村	96	250	121	129
野村	77	204	95	109	町	201	466	219	247
中柘植	166	348	165	183	山菅	34	87	38	49
上村	44	121	60	61	川南	187	503	235	268
小杉	90	257	121	136	中矢	86	219	99	120
柘植青葉台	141	350	169	181	不見上	98	191	90	101
《西柘植》	1,249	2,653	1,296	1,357	山菅住宅	6	12	4	8
愛田	186	367	199	168	阿山地域	2,693	6,517	3,137	3,380
南出	31	78	39	39	《河合》	1,367	3,245	1,601	1,644
中出	79	202	93	109	石川	151	366	187	179
上市場	82	186	96	90	千貝	46	121	54	67
物堂	176	413	228	185	馬田	76	208	98	110
楯岡	65	163	76	87	田中	56	169	70	99
新堂	220	530	267	263	馬場	123	286	142	144
御代	307	462	184	278	川合	107	260	120	140
柏野	103	252	114	138	円徳院	234	516	266	250
《壬生野》	1,415	3,376	1,651	1,725	大江	38	85	33	52
西之澤	88	220	106	114	波敷野	71	211	101	110
川西	138	354	169	185	阿山ハイツ	286	653	335	318
川東	173	471	227	244	東山タウン	179	370	195	175
山岸会	117	222	99	123	《鞆田》	507	1,297	606	691
山畑	175	440	212	228	上友田	133	332	150	182
春日丘	18	40	23	17	東湯舟	53	128	64	64
希望ヶ丘西一	66	165	83	82	西湯舟	102	282	129	153
希望ヶ丘西二	45	107	58	49	中友田	69	148	73	75
希望ヶ丘西三	54	151	76	75	下友田	121	324	152	172
希望ヶ丘西四	69	173	81	92	湯舟	29	83	38	45
希望ヶ丘西五	102	223	113	110	《玉滝》	568	1,365	649	716
希望ヶ丘東一	75	187	94	93	城出	41	97	48	49
希望ヶ丘東二	64	145	71	74	川上	20	67	32	35
					里出	30	63	31	32

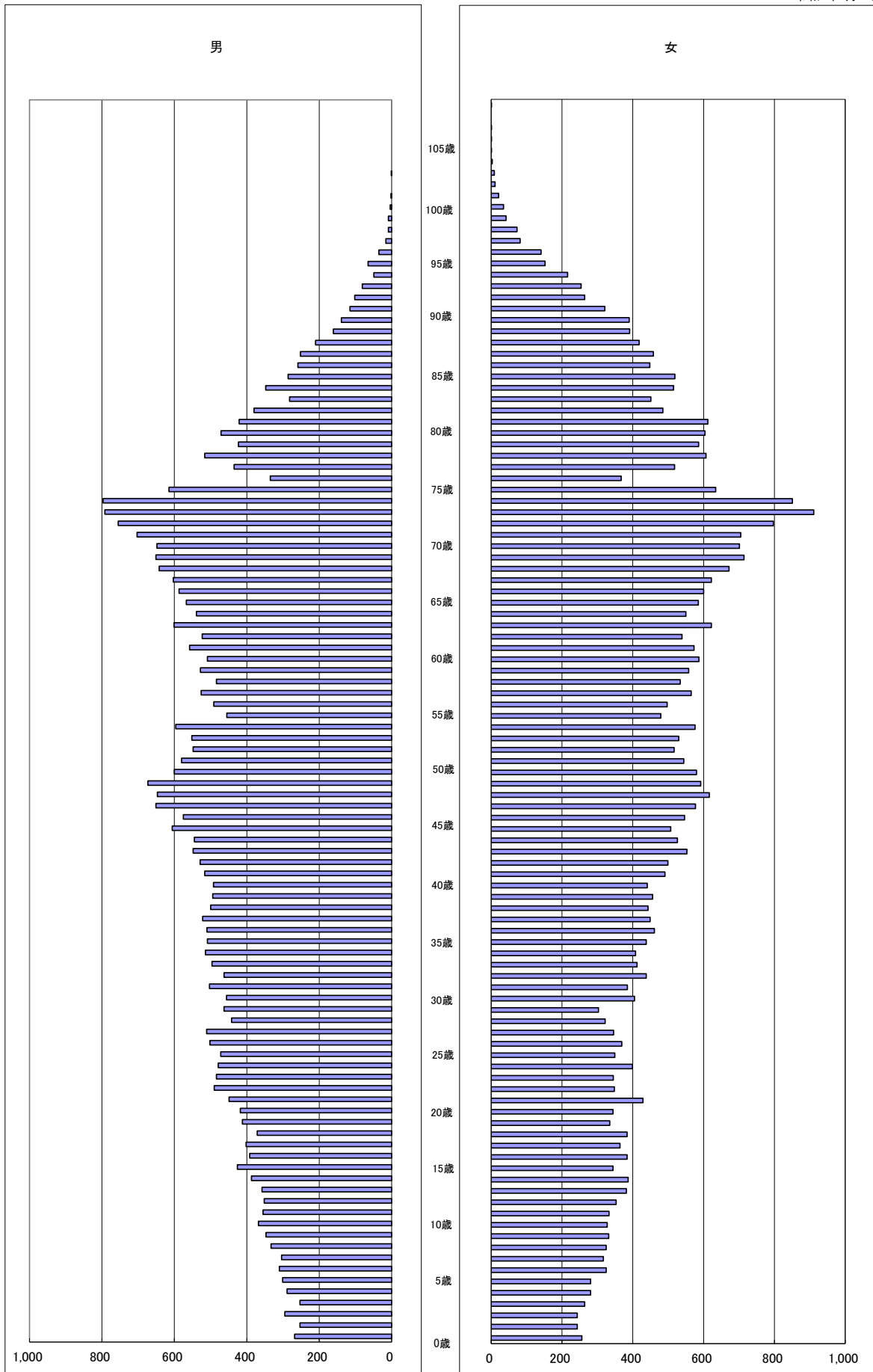
令和4年4月30日現在

町(字)名	世帯数	人口	男	女	町(字)名	世帯数	人口	男	女
鈴鹿	42	105	49	56	青山地域	4,102	9,080	4,368	4,712
中之村	69	183	76	107	《阿保》	1,217	2,367	1,124	1,243
界外	22	62	29	33	阿保東部	336	646	291	355
山生田	47	123	58	65	阿保西部	372	741	358	383
内保	41	107	54	53	別府	192	287	157	130
槇山	229	509	245	264	寺脇	25	60	25	35
槇山グリーン	27	49	27	22	岡田	31	72	31	41
《丸柱》	251	610	281	329	柏尾	40	98	40	58
音羽	68	175	80	95	青山羽根	115	222	103	119
丸柱	183	435	201	234	奥鹿野	24	64	35	29
大山田地域	1,992	4,834	2,323	2,511	川上	30	67	30	37
《山田》	1,410	3,467	1,662	1,805	弥生	52	110	54	56
千戸	60	153	71	82	《上津》	369	800	375	425
真泥	162	370	170	200	伊勢路	120	238	120	118
畑村	71	160	71	89	下川原	56	127	61	66
炊村	86	226	109	117	北山	71	145	68	77
甲野	103	257	121	136	勝地	54	132	58	74
虹ヶ丘	49	119	53	66	妙楽地	35	69	32	37
鳳凰寺	33	118	51	67	瀧	33	89	36	53
中村	61	157	71	86	《博要》	133	265	127	138
出後	96	194	91	103	種生	77	152	70	82
富岡	17	51	26	25	老川	56	113	57	56
中島	54	149	74	75	《高尾》	136	262	106	156
平田	90	207	102	105	下高尾	76	153	63	90
大澤	528	1,306	652	654	上高尾	60	109	43	66
《布引》	181	413	204	209	《矢持》	230	426	197	229
川北	28	70	35	35	霧生	128	236	108	128
広瀬	52	127	68	59	腰山	60	99	41	58
奥馬野	48	104	51	53	諸木	24	52	26	26
中馬野	27	57	29	28	福川	18	39	22	17
坂下	26	55	21	34	《桐ヶ丘》	2,017	4,960	2,439	2,521
《阿波》	401	954	457	497	桐ヶ丘一丁目	276	677	325	352
上阿波	34	77	34	43	桐ヶ丘二丁目	212	513	262	251
子延	58	131	63	68	桐ヶ丘三丁目	298	723	352	371
平松	53	142	69	73	桐ヶ丘四丁目	231	627	319	308
猿野	82	181	87	94	桐ヶ丘五丁目	310	789	384	405
富永	60	156	81	75	桐ヶ丘六丁目	230	546	259	287
須原	52	117	53	64	桐ヶ丘七丁目	239	556	283	273
下阿波	62	150	70	80	桐ヶ丘八丁目	221	529	255	274

出典：伊賀市人権生活環境部住民課

人口ピラミッド

令和4年4月30日



7. 年齢別男女別人口

年齢	計	男	女
総数	87,789	43,091	44,698
0～4	2,645	1,358	1,287
0	524	268	256
1	496	253	243
2	538	295	243
3	517	253	264
4	570	289	281
5～9	3,175	1,595	1,580
5	582	301	281
6	635	310	325
7	621	304	317
8	658	333	325
9	679	347	332
10～14	3,603	1,820	1,783
10	696	368	328
11	688	355	333
12	705	352	353
13	740	358	382
14	774	387	387
15～19	3,814	2,003	1,811
15	770	426	344
16	776	392	384
17	766	402	364
18	755	371	384
19	747	412	335
20～24	4,185	2,320	1,865
20	762	418	344
21	878	449	429
22	838	490	348
23	829	484	345
24	878	479	399
25～29	4,079	2,390	1,689
25	821	472	349
26	871	502	369
27	857	511	346
28	764	442	322
29	766	463	303
30～34	4,480	2,432	2,048
30	861	456	405
31	888	503	385
32	901	463	438
33	908	496	412
34	922	514	408
35～39	4,782	2,535	2,247
35	947	509	438
36	971	510	461
37	971	522	449
38	943	500	443
39	950	494	456
40～44	5,140	2,630	2,510
40	933	492	441
41	1,007	516	491
42	1,028	529	499
43	1,101	548	553
44	1,071	545	526
45～49	5,990	3,152	2,838
45	1,113	606	507
46	1,121	575	546
47	1,228	651	577
48	1,263	647	616
49	1,265	673	592
50～54	5,623	2,876	2,747
50	1,180	600	580
51	1,124	580	544
52	1,065	548	517
53	1,082	552	530
54	1,172	596	576
55～59	5,117	2,484	2,633
55	934	455	479
56	988	491	497
57	1,091	526	565
58	1,018	484	534
59	1,086	528	558

令和4年4月30日

年齢	計	男	女
60～64	5,601	2,730	2,871
60	1,096	509	587
61	1,131	558	573
62	1,062	523	539
63	1,223	601	622
64	1,089	539	550
65～69	6,243	3,050	3,193
65	1,152	567	585
66	1,187	587	600
67	1,225	603	622
68	1,314	642	672
69	1,365	651	714
70～74	7,660	3,695	3,965
70	1,349	648	701
71	1,408	703	705
72	1,552	755	797
73	1,703	792	911
74	1,648	797	851
75～79	5,036	2,324	2,712
75	1,249	615	634
76	702	335	367
77	953	435	518
78	1,123	516	607
79	1,009	423	586
80～84	4,569	1,902	2,667
80	1,075	471	604
81	1,033	421	612
82	865	380	485
83	733	282	451
84	863	348	515
85～89	3,402	1,168	2,234
85	805	286	519
86	707	259	448
87	710	252	458
88	628	210	418
89	552	161	391
90～94	1,931	486	1,445
90	529	139	390
91	436	115	321
92	366	102	264
93	335	81	254
94	265	49	216
95～99	624	134	490
95	217	65	152
96	176	35	141
97	98	16	82
98	82	9	73
99	51	9	42
100～104	86	7	79
100	39	4	35
101	23	2	21
102	11	-	11
103	10	1	9
104	3	-	3
105～109	4	-	4
105	1	-	1
106	1	-	1
107	1	-	1
108	-	-	-
109	1	-	1
年齢 3階層 0-14才	9,423 10.73%	4,773 11.08%	4,650 10.40%
年齢 3階層 15-64才	48,811 55.60%	25,552 59.30%	23,259 52.04%
年齢 3階層 65才以上	29,555 33.67%	12,766 29.63%	16,789 37.56%

出典：伊賀市人権生活環境部住民課

上野地域

年齢	計	男	女
総数	56,081	27,816	28,265
0～4	1,809	925	884
0	382	194	188
1	347	171	176
2	365	191	174
3	353	186	167
4	362	183	179
5～9	2,141	1,088	1,053
5	396	202	194
6	427	217	210
7	419	205	214
8	437	220	217
9	462	244	218
10～14	2,424	1,200	1,224
10	468	240	228
11	469	233	236
12	450	223	227
13	501	237	264
14	536	267	269
15～19	2,612	1,358	1,254
15	534	284	250
16	524	266	258
17	499	262	237
18	528	266	262
19	527	280	247
20～24	2,846	1,581	1,265
20	520	286	234
21	570	287	283
22	557	324	233
23	590	344	246
24	609	340	269
25～29	2,819	1,670	1,149
25	562	331	231
26	627	360	267
27	579	349	230
28	533	308	225
29	518	322	196
30～34	3,112	1,703	1,409
30	612	316	296
31	628	354	274
32	622	331	291
33	628	346	282
34	622	356	266
35～39	3,203	1,734	1,469
35	616	345	271
36	658	354	304
37	659	367	292
38	639	337	302
39	631	331	300
-	-	-	-
40～44	3,489	1,804	1,685
40	615	333	282
41	682	358	324
42	696	367	329
43	757	361	396
44	739	385	354
45～49	4,110	2,194	1,916
45	764	426	338
46	780	408	372
47	853	462	391
48	841	436	405
49	872	462	410
50～54	3,754	1,955	1,799
50	799	412	387
51	750	385	365
52	699	374	325
53	749	400	349
54	757	384	373
55～59	3,179	1,585	1,594
55	610	325	285
56	620	309	311
57	658	325	333
58	607	286	321
59	684	340	344

令和4年4月30日

年齢	計	男	女
60～64	3,264	1,627	1,637
60	657	313	344
61	667	343	324
62	618	300	318
63	706	356	350
64	616	315	301
65～69	3,510	1,706	1,804
65	625	316	309
66	653	325	328
67	703	331	372
68	717	355	362
69	812	379	433
70～74	4,419	2,089	2,330
70	741	337	404
71	811	398	413
72	889	428	461
73	992	446	546
74	986	480	506
75～79	3,027	1,354	1,673
75	765	380	385
76	404	177	227
77	549	242	307
78	685	297	388
79	624	258	366
80～84	2,793	1,162	1,631
80	700	305	395
81	590	239	351
82	525	247	278
83	433	157	276
84	545	214	331
85～89	2,076	715	1,361
85	482	171	311
86	435	160	275
87	428	156	272
88	394	132	262
89	337	96	241
90～94	1,097	285	812
90	310	83	227
91	252	71	181
92	209	57	152
93	179	47	132
94	147	27	120
95～99	339	76	263
95	120	35	85
96	99	21	78
97	50	9	41
98	47	6	41
99	23	5	18
100～104	55	5	50
100	20	3	17
101	18	1	17
102	6	-	6
103	8	1	7
104	3	-	3
105～109	3	-	3
105	-	-	-
106	1	-	1
107	1	-	1
108	-	-	-
109	1	-	1
年齢 3階層 0-14才	6,374 11.37%	3,213 11.55%	3,161 11.18%
年齢 3階層 15-64才	32,388 57.75%	17,211 61.87%	15,177 53.70%
年齢 3階層 65才以上	17,319 30.88%	7,392 26.57%	9,927 35.12%

伊賀地域

令和4年4月30日

年齢	計	男	女
総数	9,260	4,513	4,747
0～4	265	151	114
0	52	22	30
1	43	31	12
2	57	34	23
3	52	27	25
4	61	37	24
5～9	317	152	165
5	62	36	26
6	68	24	44
7	60	29	31
8	75	41	34
9	52	22	30
10～14	358	183	175
10	66	40	26
11	65	38	27
12	61	23	38
13	92	52	40
14	74	30	44
15～19	316	166	150
15	61	33	28
16	62	30	32
17	79	42	37
18	57	29	28
19	57	32	25
20～24	454	255	199
20	75	43	32
21	97	54	43
22	102	55	47
23	78	50	28
24	102	53	49
25～29	436	249	187
25	104	63	41
26	84	47	37
27	97	52	45
28	71	44	27
29	80	43	37
30～34	496	265	231
30	90	59	31
31	84	50	34
32	95	42	53
33	101	54	47
34	126	60	66
35～39	488	244	244
35	112	54	58
36	101	56	45
37	103	46	57
38	89	50	39
39	83	38	45
-	-	-	-
40～44	471	249	222
40	95	49	46
41	92	44	48
42	95	53	42
43	87	52	35
44	102	51	51
45～49	559	281	278
45	93	48	45
46	104	50	54
47	115	55	60
48	124	63	61
49	123	65	58
50～54	546	277	269
50	123	65	58
51	113	61	52
52	111	54	57
53	98	49	49
54	101	48	53
55～59	523	232	291
55	83	30	53
56	100	47	53
57	115	53	62
58	106	52	54
59	119	50	69

年齢	計	男	女
60～64	666	333	333
60	135	70	65
61	136	65	71
62	130	65	65
63	139	68	71
64	126	65	61
65～69	701	363	338
65	132	62	70
66	148	80	68
67	136	74	62
68	142	76	66
69	143	71	72
70～74	906	438	468
70	155	78	77
71	164	79	85
72	195	93	102
73	205	96	109
74	187	92	95
75～79	574	272	302
75	145	60	85
76	72	39	33
77	116	61	55
78	144	68	76
79	97	44	53
80～84	497	205	292
80	92	46	46
81	125	48	77
82	94	37	57
83	97	35	62
84	89	39	50
85～89	377	136	241
85	104	41	63
86	69	24	45
87	79	32	47
88	68	17	51
89	57	22	35
90～94	220	48	172
90	64	16	48
91	49	11	38
92	39	8	31
93	46	10	36
94	22	3	19
95～99	81	14	67
95	26	5	21
96	20	5	15
97	20	3	17
98	8	1	7
99	7	-	7
100～104	9	-	9
100	4	-	4
101	4	-	4
102	1	-	1
103	-	-	-
104	-	-	-
105～109	-	-	-
105	-	-	-
106	-	-	-
107	-	-	-
108	-	-	-
109	-	-	-
年齢 3階層 0-14才	940 10.15%	486 10.77%	454 9.56%
年齢 3階層 15-64才	4,955 53.51%	2,551 56.53%	2,404 50.64%
年齢 3階層 65才以上	3,365 36.34%	1,476 32.71%	1,889 39.79%

島ヶ原地域

令和4年4月30日

年齢	計	男	女
総数	2,017	934	1,083
0～4	32	19	13
0	5	3	2
1	6	6	-
2	7	4	3
3	5	2	3
4	9	4	5
5～9	49	21	28
5	6	2	4
6	11	3	8
7	10	5	5
8	11	6	5
9	11	5	6
10～14	63	32	31
10	13	9	4
11	13	7	6
12	12	5	7
13	14	5	9
14	11	6	5
15～19	66	30	36
15	7	6	1
16	15	7	8
17	16	9	7
18	18	5	13
19	10	3	7
20～24	70	37	33
20	15	9	6
21	19	6	13
22	13	10	3
23	12	7	5
24	11	5	6
25～29	57	28	29
25	17	8	9
26	9	5	4
27	12	5	7
28	10	7	3
29	9	3	6
30～34	48	26	22
30	8	4	4
31	10	5	5
32	9	6	3
33	11	4	7
34	10	7	3
35～39	76	35	41
35	13	6	7
36	12	4	8
37	14	8	6
38	14	7	7
39	23	10	13
	-	-	-
40～44	94	47	47
40	17	9	8
41	16	5	11
42	17	9	8
43	27	16	11
44	17	8	9
45～49	122	63	59
45	22	12	10
46	25	9	16
47	24	11	13
48	26	20	6
49	25	11	14
50～54	97	53	44
50	14	9	5
51	22	12	10
52	20	8	12
53	13	6	7
54	28	18	10
55～59	109	52	57
55	24	11	13
56	17	11	6
57	25	13	12
58	23	10	13
59	20	7	13

年齢	計	男	女
60～64	150	71	79
60	33	17	16
61	30	13	17
62	25	13	12
63	27	13	14
64	35	15	20
65～69	182	79	103
65	30	15	15
66	45	16	29
67	30	13	17
68	43	19	24
69	34	16	18
70～74	221	110	111
70	43	22	21
71	42	29	13
72	42	13	29
73	48	24	24
74	46	22	24
75～79	190	88	102
75	49	20	29
76	27	14	13
77	39	17	22
78	37	17	20
79	38	20	18
80～84	155	65	90
80	24	11	13
81	47	18	29
82	32	12	20
83	18	9	9
84	34	15	19
85～89	133	50	83
85	29	9	20
86	28	13	15
87	30	9	21
88	26	12	14
89	20	7	13
90～94	75	20	55
90	21	6	15
91	19	5	14
92	13	3	10
93	14	3	11
94	8	3	5
95～99	26	8	18
95	10	6	4
96	6	1	5
97	5	-	5
98	2	-	2
99	3	1	2
100～104	2	-	2
100	2	-	2
101	-	-	-
102	-	-	-
103	-	-	-
104	-	-	-
105～109	-	-	-
105	-	-	-
106	-	-	-
107	-	-	-
108	-	-	-
109	-	-	-
年齢 3階層 0-14才	144 7.14%	72 7.71%	72 6.65%
年齢 3階層 15-64才	889 44.08%	442 47.32%	447 41.27%
年齢 3階層 65才以上	984 48.79%	420 44.97%	564 52.08%

阿山地域

令和4年4月30日

年齢	計	男	女
総数	6,516	3,137	3,379
0～4	169	83	86
0	24	18	6
1	37	14	23
2	32	21	11
3	34	12	22
4	42	18	24
5～9	196	101	95
5	32	19	13
6	38	20	18
7	40	22	18
8	34	16	18
9	52	24	28
10～14	258	138	120
10	49	24	25
11	48	24	24
12	62	39	23
13	47	23	24
14	52	28	24
15～19	238	125	113
15	50	32	18
16	48	15	33
17	52	30	22
18	40	20	20
19	48	28	20
20～24	303	169	134
20	40	24	16
21	71	33	38
22	79	52	27
23	63	33	30
24	50	27	23
25～29	288	180	108
25	54	34	20
26	56	37	19
27	67	39	28
28	59	33	26
29	52	37	15
30～34	241	137	104
30	43	27	16
31	43	26	17
32	53	23	30
33	50	31	19
34	52	30	22
35～39	312	157	155
35	66	35	31
36	69	34	35
37	48	25	23
38	67	34	33
39	62	29	33
40～44	337	162	175
40	55	24	31
41	85	44	41
42	64	31	33
43	65	30	35
44	68	33	35
45～49	392	205	187
45	73	42	31
46	76	43	33
47	68	32	36
48	96	43	53
49	79	45	34
50～54	400	201	199
50	75	37	38
51	67	36	31
52	85	40	45
53	84	40	44
54	89	48	41
55～59	411	189	222
55	74	27	47
56	83	43	40
57	94	41	53
58	80	40	40
59	80	38	42

年齢	計	男	女
60～64	489	236	253
60	80	33	47
61	111	54	57
62	93	49	44
63	108	55	53
64	97	45	52
65～69	533	256	277
65	101	50	51
66	97	46	51
67	107	55	52
68	118	56	62
69	110	49	61
70～74	642	309	333
70	121	59	62
71	106	50	56
72	140	67	73
73	130	64	66
74	145	69	76
75～79	390	178	212
75	92	52	40
76	64	34	30
77	70	26	44
78	85	42	43
79	79	24	55
80～84	386	175	211
80	90	41	49
81	88	38	50
82	68	34	34
83	62	30	32
84	78	32	46
85～89	283	83	200
85	65	21	44
86	64	20	44
87	45	15	30
88	57	17	40
89	52	10	42
90～94	182	42	140
90	51	10	41
91	40	7	33
92	39	15	24
93	32	7	25
94	20	3	17
95～99	62	11	51
95	23	5	18
96	16	3	13
97	13	2	11
98	5	-	5
99	5	1	4
100～104	4	-	4
100	3	-	3
101	-	-	-
102	1	-	1
103	-	-	-
104	-	-	-
105～109	1	-	1
105	1	-	1
106	-	-	-
107	-	-	-
108	-	-	-
109	-	-	-
年齢 3階層 0-14才	623 9.56%	322 10.26%	301 8.91%
年齢 3階層 15-64才	3,411 52.35%	1,761 56.14%	1,650 48.83%
年齢 3階層 65才以上	2,482 38.09%	1,054 33.60%	1,428 42.26%

大山田地域

令和4年4月30日

年齢	計	男	女
総数	4,834	2,323	2,511
0～4	166	78	88
0	23	12	11
1	30	13	17
2	31	18	13
3	40	16	24
4	42	19	23
5～9	189	98	91
5	31	17	14
6	36	24	12
7	38	18	20
8	44	22	22
9	40	17	23
10～14	175	95	80
10	34	18	16
11	34	21	13
12	37	21	16
13	30	14	16
14	40	21	19
15～19	190	110	80
15	37	21	16
16	38	28	10
17	36	14	22
18	46	25	21
19	33	22	11
20～24	159	90	69
20	31	20	11
21	35	18	17
22	26	14	12
23	27	15	12
24	40	23	17
25～29	170	98	72
25	32	15	17
26	34	25	9
27	37	24	13
28	35	22	13
29	32	12	20
30～34	190	92	98
30	40	17	23
31	38	16	22
32	38	22	16
33	42	18	24
34	32	19	13
35～39	248	124	124
35	59	25	34
36	39	19	20
37	55	29	26
38	45	25	20
39	50	26	24
-	-	-	-
40～44	260	117	143
40	60	27	33
41	49	23	26
42	48	19	29
43	53	24	29
44	50	24	26
45～49	283	149	134
45	51	30	21
46	56	25	31
47	64	35	29
48	59	30	29
49	53	29	24
50～54	287	139	148
50	65	32	33
51	63	36	27
52	44	17	27
53	46	21	25
54	69	33	36
55～59	279	137	142
55	42	22	20
56	50	26	24
57	74	36	38
58	65	31	34
59	48	22	26

年齢	計	男	女
60～64	326	148	178
60	66	30	36
61	56	23	33
62	58	32	26
63	80	36	44
64	66	27	39
65～69	430	220	210
65	90	38	52
66	74	38	36
67	77	47	30
68	97	47	50
69	92	50	42
70～74	508	246	262
70	99	49	50
71	95	44	51
72	90	41	49
73	122	59	63
74	102	53	49
75～79	297	153	144
75	71	37	34
76	40	22	18
77	67	34	33
78	57	31	26
79	62	29	33
80～84	265	103	162
80	60	25	35
81	68	31	37
82	51	15	36
83	43	14	29
84	43	18	25
85～89	222	78	144
85	44	17	27
86	51	21	30
87	61	14	47
88	31	13	18
89	35	13	22
90～94	146	40	106
90	36	10	26
91	31	9	22
92	24	9	15
93	28	10	18
94	27	2	25
95～99	40	8	32
95	13	5	8
96	9	1	8
97	3	-	3
98	10	2	8
99	5	-	5
100～104	4	-	4
100	3	-	3
101	-	-	-
102	1	-	1
103	-	-	-
104	-	-	-
105～109	-	-	-
105	-	-	-
106	-	-	-
107	-	-	-
108	-	-	-
109	-	-	-
年齢 3階層 0-14才	530 10.96%	271 11.67%	259 10.31%
年齢 3階層 15-64才	2,392 49.48%	1,204 51.83%	1,188 47.31%
年齢 3階層 65才以上	1,912 39.55%	848 36.50%	1,064 42.37%

青山地域

令和4年4月30日

年齢	計	男	女
総数	9,080	4,368	4,712
0～4	204	102	102
0	38	19	19
1	33	18	15
2	46	27	19
3	33	10	23
4	54	28	26
5～9	283	135	148
5	55	25	30
6	55	22	33
7	54	25	29
8	57	28	29
9	62	35	27
10～14	325	172	153
10	66	37	29
11	59	32	27
12	83	41	42
13	56	27	29
14	61	35	26
15～19	392	214	178
15	81	50	31
16	89	46	43
17	84	45	39
18	66	26	40
19	72	47	25
20～24	353	188	165
20	81	36	45
21	86	51	35
22	61	35	26
23	59	35	24
24	66	31	35
25～29	309	165	144
25	52	21	31
26	61	28	33
27	65	42	23
28	56	28	28
29	75	46	29
30～34	393	209	184
30	68	33	35
31	85	52	33
32	84	39	45
33	76	43	33
34	80	42	38
35～39	455	241	214
35	81	44	37
36	92	43	49
37	92	47	45
38	89	47	42
39	101	60	41
40～44	489	251	238
40	91	50	41
41	83	42	41
42	108	50	58
43	112	65	47
44	95	44	51
45～49	524	260	264
45	110	48	62
46	80	40	40
47	104	56	48
48	117	55	62
49	113	61	52
50～54	539	251	288
50	104	45	59
51	109	50	59
52	106	55	51
53	92	36	56
54	128	65	63
55～59	616	289	327
55	101	40	61
56	118	55	63
57	125	58	67
58	137	65	72
59	135	71	64

年齢	計	男	女
60～64	706	315	391
60	125	46	79
61	131	60	71
62	138	64	74
63	163	73	90
64	149	72	77
65～69	887	426	461
65	174	86	88
66	170	82	88
67	172	83	89
68	197	89	108
69	174	86	88
70～74	964	503	461
70	190	103	87
71	190	103	87
72	196	113	83
73	206	103	103
74	182	81	101
75～79	558	279	279
75	127	66	61
76	95	49	46
77	112	55	57
78	115	61	54
79	109	48	61
80～84	473	192	281
80	109	43	66
81	115	47	68
82	95	35	60
83	80	37	43
84	74	30	44
85～89	311	106	205
85	81	27	54
86	60	21	39
87	67	26	41
88	52	19	33
89	51	13	38
90～94	211	51	160
90	47	14	33
91	45	12	33
92	42	10	32
93	36	4	32
94	41	11	30
95～99	76	17	59
95	25	9	16
96	26	4	22
97	7	2	5
98	10	-	10
99	8	2	6
100～104	12	2	10
100	7	1	6
101	1	1	-
102	2	-	2
103	2	-	2
104	-	-	-
105～109	-	-	-
105	-	-	-
106	-	-	-
107	-	-	-
108	-	-	-
109	-	-	-
年齢 3階層 0-14才	812 8.94%	409 9.36%	403 8.55%
年齢 3階層 15-64才	4,776 52.60%	2,383 54.56%	2,393 50.79%
年齢 3階層 65才以上	3,492 38.46%	1,576 36.08%	1,916 40.66%

8. 年齢別階層別人口の推移

年少人口（15歳未満の人口）

各年10月1日 単位：人

	S50	S55	S60	H2	H7	H12	H17	H22	H27	R2
上野市	11,814	11,911	11,405	9,879	8,819	8,420	-	-	-	-
伊賀町	1,994	1,913	1,862	1,765	1,976	1,733	-	-	-	-
島ヶ原村	492	496	575	463	388	291	-	-	-	-
阿山町	1,472	1,538	1,605	1,611	1,472	1,294	-	-	-	-
大山田村	984	984	987	893	964	810	-	-	-	-
青山町	1,412	1,365	1,784	2,169	2,354	1,944	-	-	-	-
計	18,168	18,207	18,218	16,780	15,973	14,492	-	-	-	-
伊賀市	-	-	-	-	-	-	13,200	12,164	10,763	9,603

生産年齢人口（15歳～64歳の人口）

	S50	S55	S60	H2	H7	H12	H17	H22	H27	R2
上野市	40,505	40,610	40,222	40,050	39,912	39,008	-	-	-	-
伊賀町	6,871	6,734	6,654	6,613	6,918	6,793	-	-	-	-
島ヶ原村	2,032	2,018	2,004	1,946	1,831	1,623	-	-	-	-
阿山町	5,360	5,359	5,414	5,386	5,230	5,108	-	-	-	-
大山田村	3,918	3,720	3,642	3,566	3,691	3,474	-	-	-	-
青山町	5,115	5,084	5,606	6,358	7,358	7,654	-	-	-	-
計	63,801	63,525	63,542	63,919	64,940	63,660	-	-	-	-
伊賀市	-	-	-	-	-	-	62,119	58,146	51,131	47,834

老年人口（65歳以上の人口）

	S50	S55	S60	H2	H7	H12	H17	H22	H27	R2
上野市	7,387	8,313	9,185	10,313	12,223	14,065	-	-	-	-
伊賀町	1,442	1,561	1,698	1,878	2,260	2,493	-	-	-	-
島ヶ原村	436	475	510	603	715	838	-	-	-	-
阿山町	1,135	1,252	1,316	1,462	1,798	2,022	-	-	-	-
大山田村	972	1,064	1,100	1,291	1,531	1,697	-	-	-	-
青山町	1,048	1,184	1,277	1,506	1,963	2,251	-	-	-	-
計	12,420	13,849	15,086	17,053	20,490	23,366	-	-	-	-
伊賀市	-	-	-	-	-	-	25,298	26,733	28,668	28,933

注：年齢不詳を除いて算出

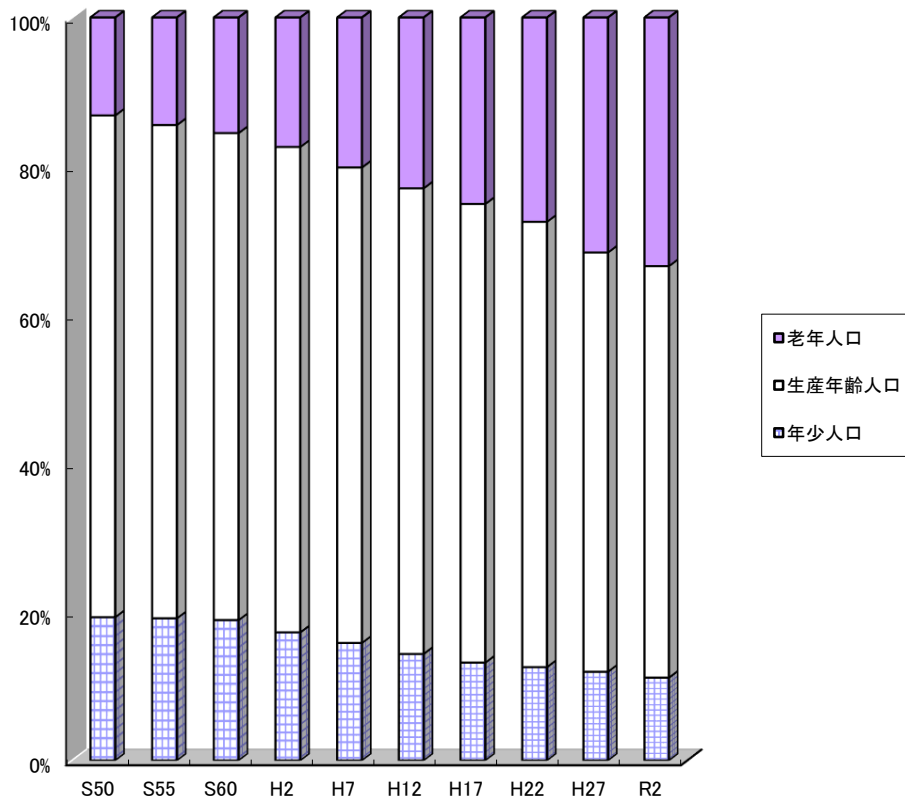
資料：「国勢調査」

年齢階層別人口構成比の推移

単位：％

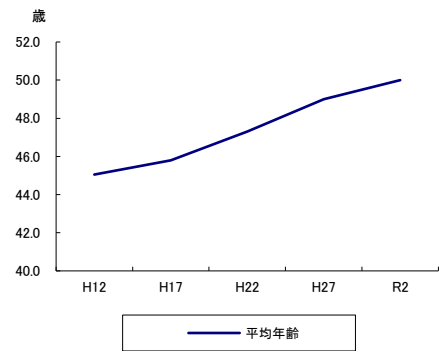
階 層	S50	S55	S60	H2	H7	H12	H17	H22	H27	R2
年 少 人 口	19.2	19.0	18.8	17.2	15.8	14.3	13.1	12.5	11.9	11.1
生 産 年 齢 人 口	67.6	66.5	65.6	65.4	64.0	62.7	61.7	59.9	56.5	55.4
老 年 人 口	13.2	14.5	15.6	17.4	20.2	23.0	25.1	27.5	31.7	33.5

資料：「国勢調査」



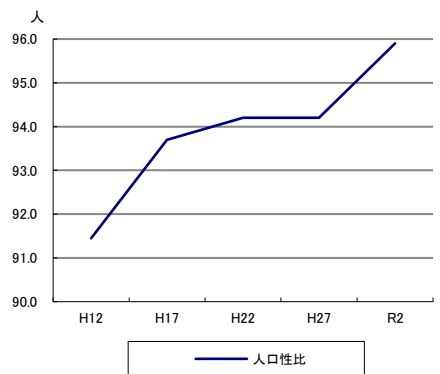
平均年齢 各年10月1日 単位：歳

	H12	H17	H22	H27	R2
上野市	44.2	-	-	-	-
伊賀町	44.0	-	-	-	-
島ヶ原村	49.0	-	-	-	-
阿山町	44.4	-	-	-	-
大山田村	47.0	-	-	-	-
青山町	41.7	-	-	-	-
計	45.1	-	-	-	-
伊賀市	-	45.8	47.3	49.0	50.0



人口性比 単位：人

	H12	H17	H22	H27	R2
上野市	94.6	-	-	-	-
伊賀町	93.5	-	-	-	-
島ヶ原村	87.0	-	-	-	-
阿山町	92.9	-	-	-	-
大山田村	88.7	-	-	-	-
青山町	92.1	-	-	-	-
計	91.4	-	-	-	-
伊賀市	-	93.7	94.2	94.2	95.9

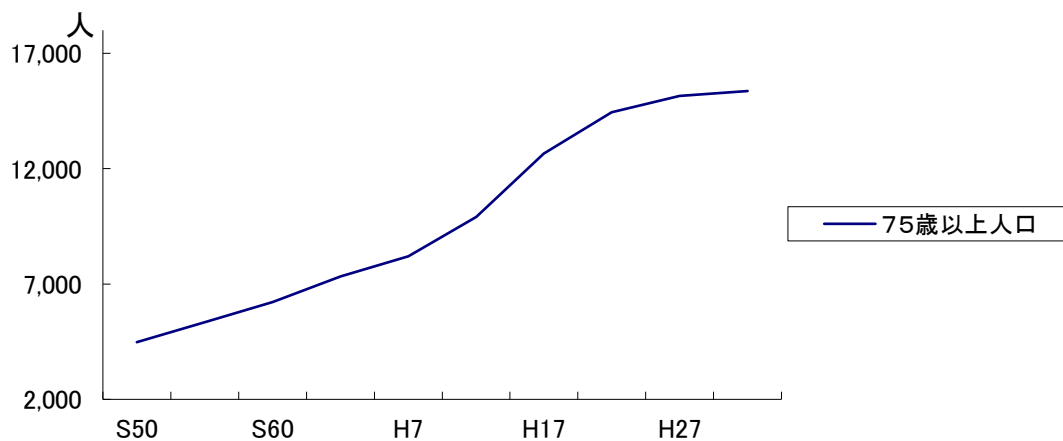


注：女100人に対する男の比率

75歳以上人口 単位：人

	S50	S55	S60	H2	H7	H12	H17	H22	H27	R2
上野市	2,574	3,102	3,725	4,440	4,958	5,982	-	-	-	-
伊賀町	579	636	717	835	912	1,046	-	-	-	-
島ヶ原村	175	211	223	241	274	362	-	-	-	-
阿山町	372	429	530	613	677	824	-	-	-	-
大山田村	370	463	493	570	612	765	-	-	-	-
青山町	409	503	536	626	768	933	-	-	-	-
計	4,479	5,344	6,224	7,325	8,201	9,912	-	-	-	-
伊賀市	-	-	-	-	-	-	12,662	14,452	15,159	15,365

資料：「国勢調査」



9. 人口動態の推移

出生数

(10月1日～9月30日)

単位：人

	H23～ H24	H24～ H25	H25～ H26	H26～ H27	H27～ H28	H28～ H29	H29～ H30	H30～R1	R1～R2	R2～R3
伊賀市	761	688	673	675	644	616	569	538	566	497

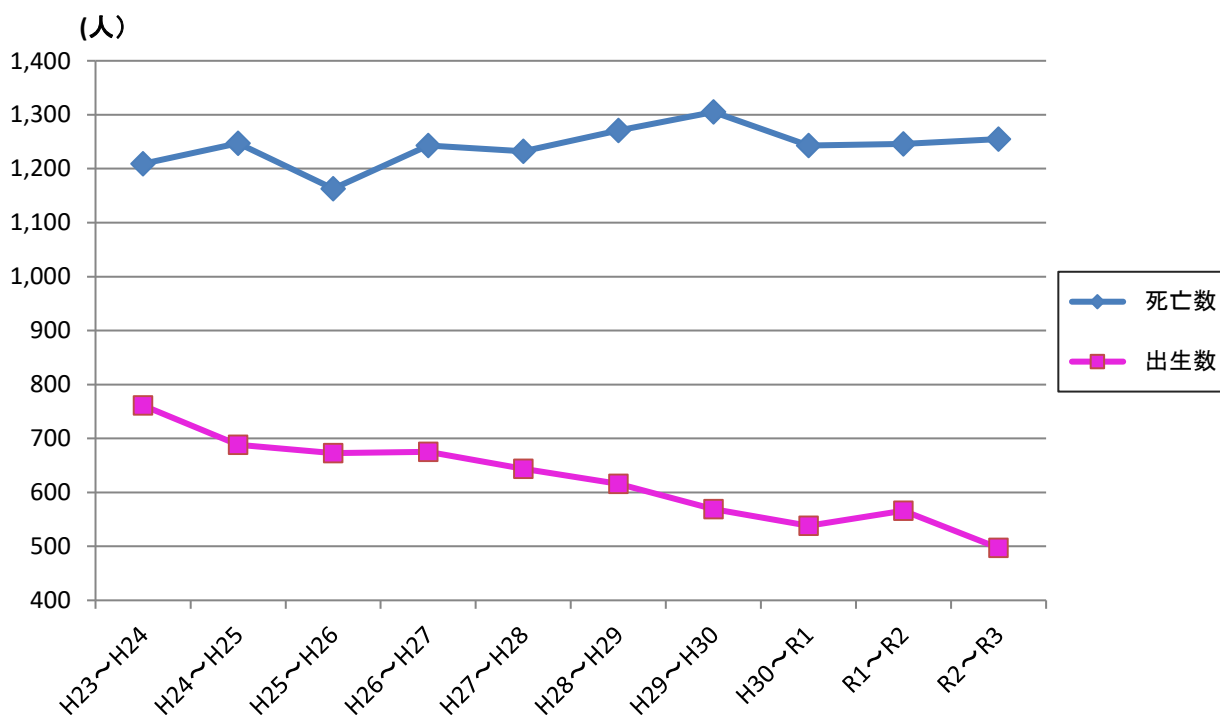
死亡数

(10月1日～9月30日)

単位：人

	H23～ H24	H24～ H25	H25～ H26	H26～ H27	H27～ H28	H28～ H29	H29～ H30	H30～R1	R1～R2	R2～R3
伊賀市	1,209	1,247	1,163	1,243	1,232	1,271	1,305	1,243	1,246	1,255

資料：「三重県月別人口調査結果」



婚姻件数

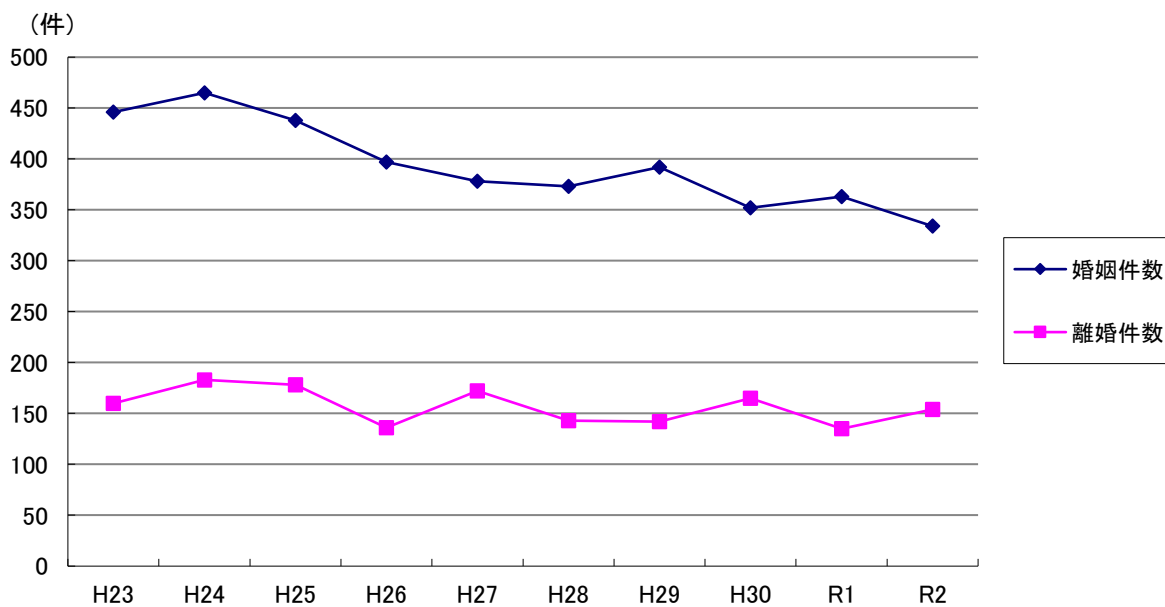
単位：件

	H23	H24	H25	H26	H27	H28	H29	H30	R1	R2
伊 賀 市	446	465	438	397	378	373	392	352	363	334

離婚件数

	H23	H24	H25	H26	H27	H28	H29	H30	R1	R2
伊 賀 市	160	183	178	136	172	143	142	165	135	154

資料：「三重県衛生統計年報 人口動態統計」



転入者数

(10月1日～9月30日)

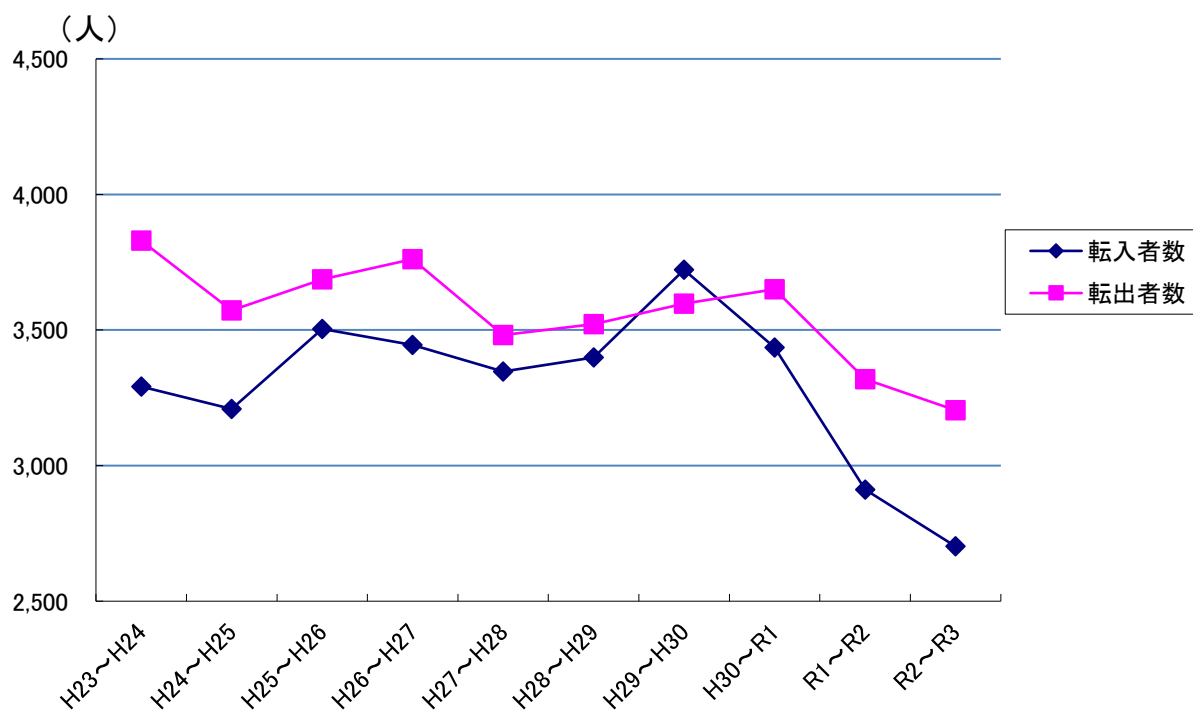
単位：人

	H23～ H24	H24～ H25	H25～ H26	H26～ H27	H27～ H28	H28～ H29	H29～ H30	H30～R1	R1～R2	R2～R3
伊賀市	3,291	3,209	3,504	3,445	3,347	3,399	3,722	3,435	2,911	2,702

転出者数

	H23～ H24	H24～ H25	H25～ H26	H26～ H27	H27～ H28	H28～ H29	H29～ H30	H30～R1	R1～R2	R2～R3
伊賀市	3,830	3,572	3,687	3,761	3,482	3,522	3,597	3,650	3,319	3,204

資料：「三重県月別人口調査結果」



10. 昼夜間人口の状況

昼間人口の推移

	S55	S60	H2	H7	H12	H17	H22
上野市	61,513	62,115	62,968	65,460	68,311	-	-
伊賀町	9,159	9,624	9,948	11,124	10,701	-	-
島ヶ原村	2,178	2,327	2,234	2,209	2,023	-	-
阿山町	6,558	6,572	6,821	7,124	6,946	-	-
大山田村	4,687	4,567	4,772	5,242	5,205	-	-
青山町	6,266	6,876	7,628	8,883	8,792	-	-
計	90,361	92,081	94,371	100,042	101,978	-	-
伊賀市	-	-	-	-	-	103,405	101,252

昼夜間人口及び流出入口

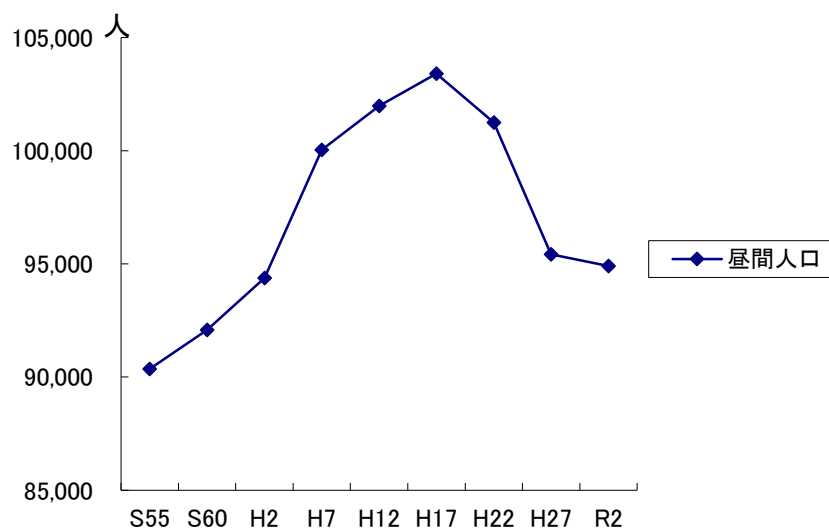
平成12年	夜間人口 (1)	昼間流入人口			昼間流出人口		
		総数(2)	就業者	通学者	総数(3)	就業者	通学者
上野市	61,493	14,482	12,585	1,897	7,664	6,322	1,342
伊賀町	11,019	2,727	2,580	147	3,045	2,604	441
島ヶ原村	2,752	227	226	1	956	806	150
阿山町	8,424	1,328	1,325	3	2,806	2,394	412
大山田村	5,981	1,019	1,017	2	1,795	1,537	258
青山町	11,849	1,169	1,139	30	4,226	3,423	803
計	101,518	20,952	18,872	2,080	20,492	17,086	3,406
平成17年	100,617	13,563	12,408	1,155	10,775	8,591	2,184
平成22年	97,207	13,331	12,572	759	9,286	7,335	1,951
平成27年	90,581	13,783	13,188	595	8,938	7,109	1,829
令和2年	88,766	13,684	13,145	539	7,540	6,184	1,356

単位：人

H27	R2
-----	----

-
-
-
-
-
-

95,426 94,910



資料：「国勢調査」

差引純流入			昼間人口 (5)=(1)+(4)	昼間流動 人口 (2)+(3)	昼間人口 膨張係数 (5)/(1)	昼間 流入率 (2)/(1)	昼間 流出率 (3)/(1)	昼間流動率 $\frac{(2)+(3)}{(1)}$
総数(4)	就業者	通学者						
6,818	6,263	555	68,311	22,146	1.111	23.55	12.46	36.01
△318	△24	△294	10,701	5,772	0.971	24.75	27.63	52.38
△729	△580	△149	2,023	1,183	0.735	8.25	34.74	42.99
△1,478	△1,069	△409	6,946	4,134	0.825	15.76	33.31	49.07
△776	△520	△256	5,205	2,814	0.870	17.04	30.01	47.05
△3,057	△2,284	△773	8,792	5,395	0.742	9.87	35.67	45.53
460	1,786	△1,326	101,978	41,444	1.005	20.64	20.19	40.82
2,788	3,817	△1,029	103,405	24,338	1.028	13.48	10.71	24.19
4,045	5,237	△1,192	101,252	22,617	1.042	13.71	9.55	23.27
4,845	6,079	△1,234	95,426	22,721	1.053	15.22	9.87	25.08
6,144	6,961	△817	94,910	21,224	1.069	15.42	8.49	23.91

資料：「国勢調査」

11. 流入・流出人口

流入人口（15歳以上）

従業地・通学地による 常住市町村	総数	就業者	通学者
伊賀市で従業・通学する者（1）	53,844	51,324	2,520
伊賀市に常住	38,004	36,177	1,827
他市町村に常住	13,657	13,145	512
（県内）	9,705	9,262	443
津市	797	784	13
四日市市	100	98	2
伊勢市	37	30	7
松阪市	170	166	4
桑名市	24	21	3
鈴鹿市	205	200	5
名張市	7,924	7,560	364
尾鷲市	4	3	1
亀山市	368	334	34
鳥羽市	2	2	-
熊野市	-	-	-
いなべ市	5	2	3
志摩市	8	6	2
菰野町	18	18	-
朝日町	3	3	-
川越町	6	4	2
多気町	9	8	1
明和町	9	9	-
その他	16	14	2
（他道府県）	3,952	3,883	69
東京都	12	5	7
岐阜県	30	29	1
愛知県	154	143	11
滋賀県	912	908	4
京都府	599	593	6
大阪府	405	396	9
兵庫県	43	42	1
奈良県	1,717	1,703	14
和歌山県	11	10	1
その他	69	54	15

注：従業地、通学地「不詳」で、当地に常住している者を含む

流出人口（15歳以上）

令和2年10月1日

常住地による 従業・通学市町村	総数	就業者	通学者
伊賀市に常住する (1)	47,648	44,363	3,285
伊賀市で従業・通学	38,004	36,177	1,827
他市町村で従業・通学 (2)	7,847	6,494	1,353
(県内)	4,539	3,813	726
津市	825	656	169
四日市市	199	157	42
伊勢市	61	25	36
松阪市	96	75	21
桑名市	23	23	-
鈴鹿市	213	145	68
名張市	2,799	2,444	355
尾鷲市	1	1	-
亀山市	287	256	31
鳥羽市	4	3	1
熊野市	1	1	-
いなべ市	4	4	-
志摩市	4	4	-
菰野町	7	7	-
朝日町	1	1	-
川越町	1	1	-
多気町	6	5	1
明和町	2	2	-
その他	5	3	2
(他道府県)	2,922	2,371	551
東京都	24	18	6
岐阜県	10	6	4
愛知県	134	97	37
滋賀県	912	872	40
京都府	255	163	92
大阪府	832	574	258
兵庫県	23	17	6
奈良県	687	586	101
和歌山県	7	7	-
その他	38	31	7

注：従業地、通学地「不詳」を含む
従業、通学市区町村「不詳」を含む

資料：「国勢調査」

12. 世帯数の推移

世帯人員(一般世帯当たり)

単位：人

	H12	H17	H22	H27	R2
上野市	2.85	-	-	-	-
伊賀町	3.31	-	-	-	-
島ヶ原村	3.47	-	-	-	-
阿山町	3.54	-	-	-	-
大山田村	3.52	-	-	-	-
青山町	3.36	-	-	-	-
計	3.34	-	-	-	-
伊賀市	-	2.86	2.73	2.62	2.36

核家族世帯数

単位：世帯

	H12	H17	H22	H27	R2
上野市	10,349	-	-	-	-
伊賀町	1,457	-	-	-	-
島ヶ原村	343	-	-	-	-
阿山町	913	-	-	-	-
大山田村	697	-	-	-	-
青山町	2,137	-	-	-	-
計	15,896	-	-	-	-
伊賀市	-	17,148	17,322	17,451	18,084

単独世帯数

	H12	H17	H22	H27	R2
上野市	5,473	-	-	-	-
伊賀町	616	-	-	-	-
島ヶ原村	95	-	-	-	-
阿山町	408	-	-	-	-
大山田村	240	-	-	-	-
青山町	440	-	-	-	-
計	7,272	-	-	-	-
伊賀市	-	8,578	9,384	9,362	12,849

注：世帯人員が1人の世帯

65歳以上の親族のいる一般世帯数

	H12	H17	H22	H27	R2
上野市	9,223	-	-	-	-
伊賀町	1,698	-	-	-	-
島ヶ原村	559	-	-	-	-
阿山町	1,342	-	-	-	-
大山田村	1,052	-	-	-	-
青山町	1,511	-	-	-	-
計	15,385	-	-	-	-
伊賀市	-	16,361	17,016	17,701	17,726

資料：「国勢調査」

高齢単身世帯数

単位：世帯

	H12	H17	H22	H27	R2
上野市	1,673	-	-	-	-
伊賀町	177	-	-	-	-
島ヶ原村	70	-	-	-	-
阿山町	131	-	-	-	-
大山田村	103	-	-	-	-
青山町	204	-	-	-	-
計	2,358	-	-	-	-
伊賀市	-	2,833	3,289	3,809	4,258

注：65歳以上の者1人のみの一般世帯（他の世帯員がないもの）

高齢夫婦世帯数

	H12	H17	H22	H27	R2
上野市	1,933	-	-	-	-
伊賀町	277	-	-	-	-
島ヶ原村	113	-	-	-	-
阿山町	195	-	-	-	-
大山田村	179	-	-	-	-
青山町	297	-	-	-	-
計	2,994	-	-	-	-
伊賀市	-	3,511	3,866	4,395	4,331

注：夫婦とも65歳以上の夫婦のみの世帯

母子世帯数

	H12	H17	H22	H27	R2
上野市	237	-	-	-	-
伊賀町	11	-	-	-	-
島ヶ原村	4	-	-	-	-
阿山町	8	-	-	-	-
大山田村	6	-	-	-	-
青山町	38	-	-	-	-
計	304	-	-	-	-
伊賀市	-	476	464	428	359

父子世帯数

	H12	H17	H22	H27	R2
上野市	33	-	-	-	-
伊賀町	7	-	-	-	-
島ヶ原村	-	-	-	-	-
阿山町	4	-	-	-	-
大山田村	2	-	-	-	-
青山町	10	-	-	-	-
計	56	-	-	-	-
伊賀市	-	75	47	59	49

資料：「国勢調査」

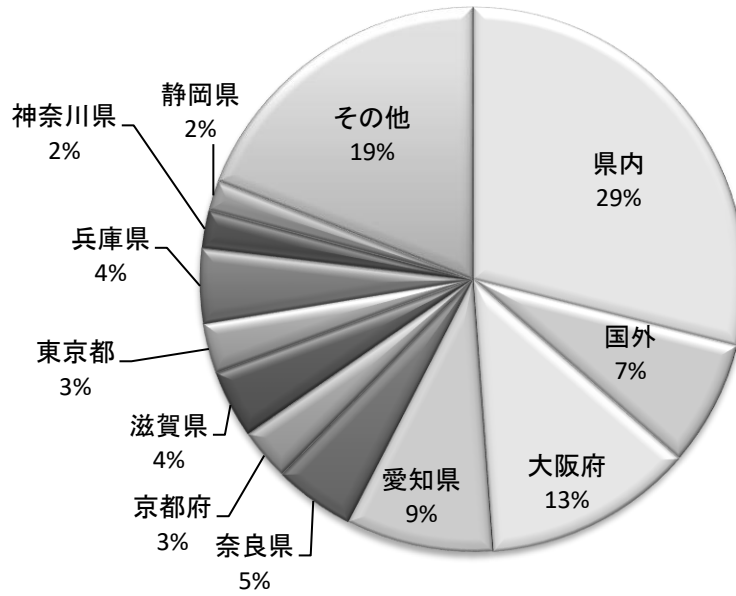
13. 都道府県別転入転出者数

令和3年

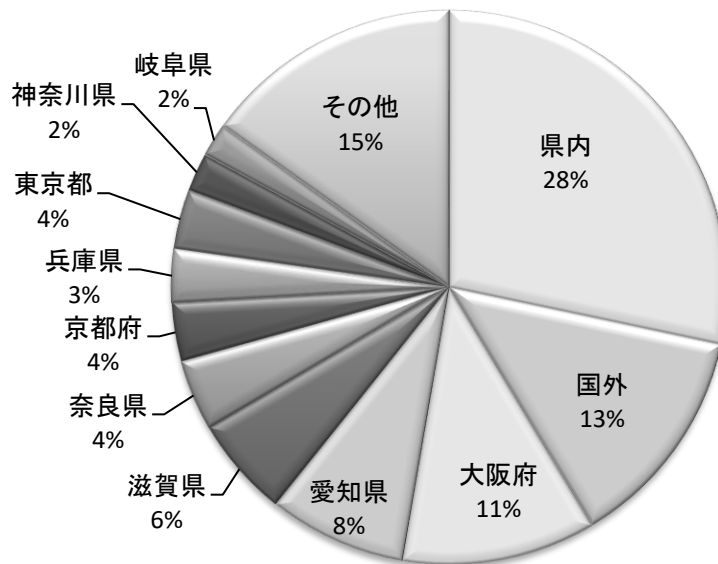
都道府県	転 入			転 出			都道府県	転 入			転 出		
	計	男	女	計	男	女		計	男	女	計	男	女
北海道	20	11	9	18	10	8	京都府	82	42	40	109	57	52
青森県	3	2	1	1	1	-	大阪府	333	196	137	361	191	170
岩手県	5	3	2	5	4	1	兵庫県	119	59	60	99	60	39
宮城県	5	1	4	2	1	1	奈良県	127	61	66	132	64	68
秋田県	1	1	-	1	1	-	和歌山県	20	18	2	35	19	16
山形県	5	-	5	5	3	2	鳥取県	2	1	1	2	2	-
福島県	20	16	4	4	2	2	島根県	4	1	3	6	3	3
茨城県	26	15	11	29	18	11	岡山県	16	10	6	12	8	4
栃木県	15	10	5	10	8	2	広島県	17	12	5	15	10	5
群馬県	14	9	5	9	3	6	山口県	6	2	4	4	3	1
埼玉県	50	33	17	34	27	7	徳島県	14	7	7	3	3	-
千葉県	32	22	10	36	16	20	香川県	6	2	4	4	2	2
東京都	80	34	46	111	51	60	愛媛県	8	4	4	6	4	2
神奈川県	60	28	32	71	44	27	高知県	6	1	5	2	1	1
新潟県	15	14	1	17	14	3	福岡県	25	18	7	30	14	16
富山県	16	10	6	8	5	3	佐賀県	5	1	4	3	3	-
石川県	8	6	2	18	13	5	長崎県	4	3	1	5	4	1
福井県	14	10	4	36	21	15	熊本県	4	2	2	10	8	2
山梨県	2	1	1	7	4	3	大分県	7	5	2	8	6	2
長野県	22	11	11	17	10	7	宮崎県	3	1	2	2	-	2
岐阜県	63	28	35	62	38	24	鹿児島県	10	2	8	4	3	1
静岡県	48	32	16	61	42	19	沖縄県	16	11	5	14	9	5
愛知県	234	143	91	256	162	94	国 外	199	84	115	418	247	171
三重県	774	457	317	904	507	397	不詳住所	2	1	1	-	-	-
滋賀県	108	72	36	187	116	71	計	2,675	1,513	1,162	3,193	1,842	1,351

出典：伊賀市人権生活環境部戸籍住民課

転入

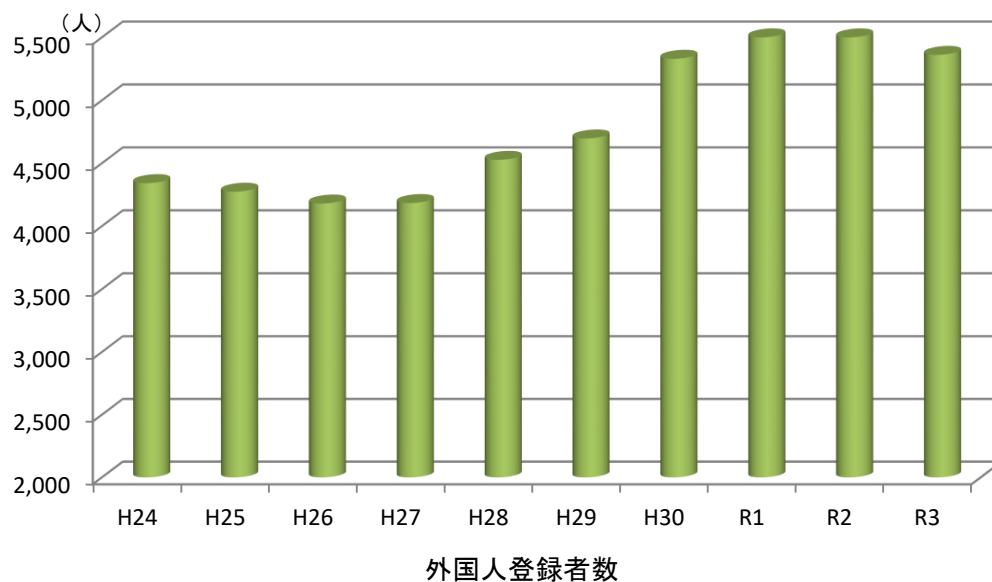


転出



14. 外国人登録者数等の推移

外国人登録者数		各年12月31日									単位：人
	H24	H25	H26	H27	H28	H29	H30	R1	R2	R3	
伊賀市	4,342	4,274	4,180	4,184	4,527	4,697	5,330	5,715	5,575	5,361	



外国人登録者割合		各年12月31日									単位：パーセント
	H24	H25	H26	H27	H28	H29	H30	R1	R2	R3	
伊賀市	4.44	4.42	4.37	4.42	4.82	5.10	5.88	6.26	6.21	6.07	

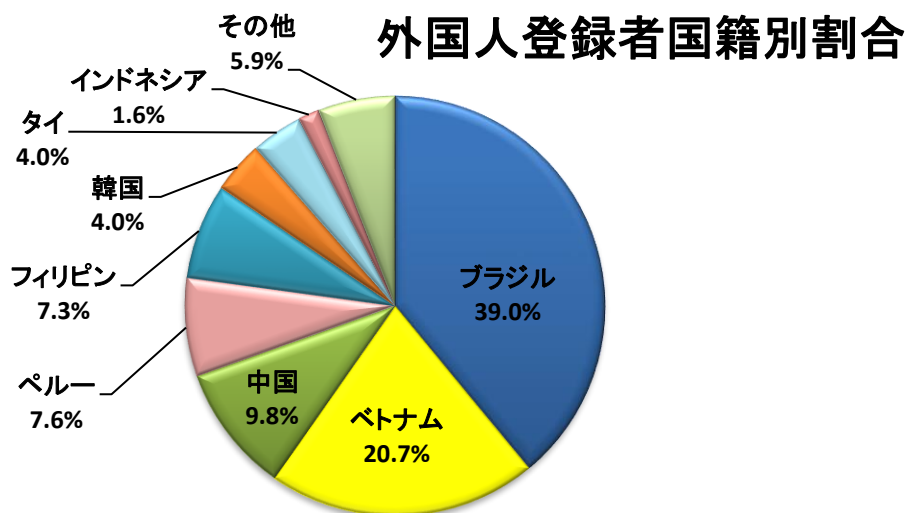
出典：伊賀市人権生活環境部戸籍住民課

国籍別外国人登録者数

令和3年12月31日現在

国籍	合計	男	女	国籍	合計	男	女
出生による経過滞在者	3	2	1	ケニア	5	5	0
台湾	56	8	48	中国	528	200	328
ルーマニア	1	0	1	ボリビア	11	6	5
ネパール	44	31	13	インドネシア	87	74	13
ペルー	405	203	202	英国	2	1	1
タイ	212	91	121	カナダ	1	1	0
フィリピン	394	215	179	パラグアイ	4	2	2
コロンビア	1	0	1	米国	12	6	6
ブラジル	2,091	1,202	889	ベトナム	1,112	684	428
韓国	215	107	108	メキシコ	6	6	0
オーストラリア	1	1	0	ミャンマー	9	4	5
パキスタン	3	2	1	アフガニスタン	20	11	9
モンゴル	22	11	11	スリランカ	8	6	2
朝鮮	18	9	9	バングラデシュ	3	3	0
フランス	1	1	0	トルコ	2	2	0
アルゼンチン	29	14	15	チリ	4	3	1
マダガスカル	1	1	0	マレーシア	2	0	2
インド	12	8	4	アルバニア	1	1	0
イラン	2	2	0	キルギス	3	3	0
ドイツ	2	2	0	スペイン	4	0	4
カンボジア	13	11	2	ベルギー	1	1	0
イタリア	1	1	0	ウクライナ	1	1	0
ラオス	8	2	6	合計	5,361	2,944	2,417

出典：伊賀市人権生活環境部戸籍住民課



15. 人口集中地区 (DIDs) 人口

	地 域	人 口 (a)	面 積 (km ²) (b)	人口密度 (1km ² あたり) (a) / (b)
平成2年	上野市	60,242	195.26	308.5
	上野市 DIDs	23,763	4.0	5,940.8
7	上野市	60,986	195.26	312.3
	上野市 DIDs	23,266	4.2	5,606.3
12	上野市	61,493	195.26	314.9
	上野市 DIDs	22,615	4.22	5,359.0
17	伊賀市	100,623	558.17	180.3
	伊賀市 DIDs	20,818	4.19	4,968.5
22	伊賀市	97,207	558.17	174.2
	伊賀市 DIDs	20,612	4.42	4,663.3
27	伊賀市	90,581	558.23	162.3
	伊賀市 DIDs	18,913	4.55	4,156.7
令和2年	伊賀市	88,766	558.23	159.0
	伊賀市 DIDs	21,409	5.17	4,141.0

資料：「国勢調査」

3. 農 業

- 16. 経営形態別農家数及び農家人口・・・・・・・・・・42
- 17. 15歳以上農業世帯員の就業状態・・・・・・・・・・42
- 18. 経営耕地面積・・・・・・・・・・・・・・・・・・43
- 19. 貸付耕地、借入耕地、耕作放棄地の状況・・44
- 20. 経営耕地規模別販売経営体数・・・・・・・・・・44
- 21. 農産物販売金額規模別農家・経営体数・・45
- 22. 農業用機械所有経営体数及び所有台数・・45
- 23. 家畜飼養経営体数及び飼養頭羽数・・・・・・・・45
- 24. 農業産出額及び生産農業所得・・・・・・・・・・46
- 25. 主要農作物作付面積及び収穫量・・・・・・・・48
- 26. 保有山林面積規模別林家数（経営体数）・・49

16. 経営形態別農家数及び農家人口

単位：戸

年次		総農家数		専業農家	兼業農家		農家人口		
		総販売農家			第1種	第2種	総数	男	女
平成12年	上野市	3,061	2,538	264	163	2,111	13,899	6,708	7,191
	伊賀町	1,082	881	82	33	766	4,843	2,326	2,517
	島ヶ原村	282	171	20	9	142	1,306	639	667
	阿山町	975	788	50	37	701	4,595	2,172	2,423
	大山田村	691	585	45	35	505	3,215	1,520	1,695
	青山町	643	427	42	26	359	2,809	1,342	1,467
	計	6,734	5,390	503	303	4,584	30,667	14,707	15,960
17	伊賀市	6,120	4,605	593	484	3,528	20,713	9,993	10,720
22	伊賀市	5,394	3,918	654	291	2,973	…	…	…
27	伊賀市	4,527	3,204	684	13	2,507	…	…	…
令和2年	伊賀市	3,626	2,434	…	…	…	…	…	…

注：平成7年のみ総販売農家数に自給的農家を含む
 農家人口に関する調査項目は平成22年調査より削除
 専業農家、兼業農家に関する調査項目は令和2年調査より削除

資料：「農林業センサス」

17. 15歳以上農家世帯員の就業状態

単位：人

年次		総数	農業専従	兼業農家		他産業主	他産業従事	未就業者
				農業が主	他産業が主			
平成12年	上野市	10,350	3,222	333	4,075	958	1,762	
	伊賀町	3,461	1,018	98	1,444	307	594	
	島ヶ原村	718	255	30	299	46	88	
	阿山町	3,253	869	79	1,457	300	548	
	大山田村	2,451	685	71	953	275	467	
	青山町	1,763	532	77	721	156	277	
	計	21,996	6,581	688	8,949	2,042	3,736	
17	伊賀市	18,504	4,843	1,463	6,857	2,190	3,151	
22	伊賀市	15,194	…	…	…	…	…	
27	伊賀市	11,729	…	…	…	…	…	
令和2年	伊賀市	8,133	…	…	…	…	…	

注：総数以外の調査項目は平成22年調査より削除

資料：「農林業センサス」

18. 経営耕地面積

単位：ha

年次		経営耕地 総面積	田	畑	樹園地
昭和45年	上野市	4,502	3,812	572	118
	伊賀町	1,294	1,185	105	4
	島ヶ原村	322	239	80	3
	阿山町	1,277	1,179	92	6
	大青山村	1,013	906	98	8
	計	9,187	7,977	1,055	154
50	上野市	4,003	3,438	438	128
	伊賀町	1,173	1,092	77	4
	島ヶ原村	277	210	66	2
	阿山町	1,083	1,027	51	5
	大青山村	881	800	63	17
	計	8,066	7,106	788	172
55	上野市	3,790	3,297	377	116
	伊賀町	1,085	1,014	66	4
	島ヶ原村	246	197	48	1
	阿山町	1,068	1,012	50	6
	大青山村	863	806	50	7
	計	7,679	6,844	688	147
60	上野市	3,605	3,104	400	101
	伊賀町	1,073	1,004	65	4
	島ヶ原村	209	171	37	1
	阿山町	1,024	968	49	7
	大青山村	858	803	46	9
	計	7,366	6,520	711	135
平成2年	上野市	3,431	2,987	361	83
	伊賀町	1,012	945	63	4
	島ヶ原村	165	142	22	0
	阿山町	947	908	33	6
	大青山村	825	780	40	4
	計	6,875	6,195	575	106
7	上野市	3,211	2,812	323	75
	伊賀町	967	919	45	3
	島ヶ原村	150	124	25	1
	阿山町	902	867	31	4
	大青山村	803	769	31	3
	計	6,474	5,875	505	8
12	上野市	2,850	2,553	241	56
	伊賀町	916	876	37	4
	島ヶ原村	108	92	15	1
	阿山町	822	796	24	2
	大青山村	739	705	30	4
	計	5,773	5,327	374	73
17	伊賀市	5,560	5,174	332	55
22	伊賀市	5,476	5,026	378	72
27	伊賀市	5,326	4,921	353	52
令和2年	伊賀市	5,091	4,809	221	61

資料：「農林業センサス」「耕地面積調査」

19. 貸付耕地、借入耕地、耕作放棄地の状況

単位：ha

年次		貸付耕地		借入耕地		耕作放棄地	
		世帯数	面積	世帯数	面積	世帯数	面積
平成17年	伊賀市	1,262	459	1,848	1,349	2,239	469
	うち上野	645	262	822	627	1,102	252
	伊賀	182	55	308	198	349	59
	島ヶ原	31	5	54	12	144	31
	阿山	143	46	279	210	349	83
	大山田	165	67	240	241	106	13
	青山	96	23	145	61	189	32
22	伊賀市	1,390	566	1,760	1,522	2,029	440
27	伊賀市	1,263	558	1,456	1,455	1,945	456
令和2年	伊賀市	1,018	599	…	…	…	…

注：借入耕地、耕作放棄地に関する調査項目は令和2年調査より削除

資料：「農林業センサス」

20. 経営耕地規模別販売経営体数

各年2月1日現在 単位：経営体

年次		総数	0.3ha	0.3～	0.5～	1.0～	1.5～	2.0～	3.0～	5.0～	10.0ha
			未満	0.5ha	1.0ha	1.5ha	2.0ha	3.0ha	5.0ha	10.0ha	以上
平成17年	伊賀市	4,676	50	871	1,845	1,012	446	266	103	54	29
22	伊賀市	3,996	36	665	1,543	858	418	228	134	71	43
27	伊賀市	3,320	44	521	1,287	632	319	243	140	74	60
令和2年	伊賀市	2,559	48	396	949	463	226	199	127	76	75

資料：「農林業センサス」

21. 農産物販売金額規模別農家・経営体数

単位：戸

年次		計	販売なし	50万未満	50	100	200	300	500	700	1,000	1,500	2,000	3,000	5,000
					～100	～200	～300	～500	～700	1,000～1,500	1,500～2,000	2,000～3,000	3,000～5,000	5,000万円以上	
平成17年	伊賀市	4,605	528	1,828	1,269	657	121	82	26	29	24	11	7	15	8

単位：経営体

年次		計	販売なし	50万未満	50	100	200	300	500	700	1,000	1,500	2,000	3,000	5,000
					～100	～200	～300	～500	～700	1,000～1,500	1,500～2,000	2,000～3,000	3,000～5,000	5,000万円以上	
平成22年	伊賀市	3,996	325	1,788	1,070	466	120	85	34	37	27	5	13	15	11
27	伊賀市	3,320	226	1,674	753	353	100	86	31	26	21	11	13	14	12

単位：経営体

年次		計	販売なし	50万未満	50	100	300	500	1,000	3,000	5,000	1	2	3	5
					～100	～300	～500	1,000～3,000	3,000～5,000	1億	～2	～3	～5	5億円以上	
令和2年	伊賀市	2,559	222	984	661	451	87	62	62	14	6	4	1	1	4

注：平成22年調査より単位数変更
令和2年調査より項目変更

資料：「農林業センサス」

22. 農業用機械所有経営体数及び所有台数

単位：経営体、台数：台

年次		乗用型トラクター		動力防除機		動力田植機		コンバイン	
		経営体数	台数	経営体数	台数	経営体数	台数	経営体数	台数
平成17年	伊賀市	4,123	4,576	2,021	2,231	3,675	3,907	3,506	3,738
22	伊賀市	3,518	3,948	X	X	3,164	3,289	2,912	3,047
27	伊賀市	2,702	3,094	…	…	2,394	2,478	2,212	2,315

注：令和2年調査より項目削除

資料：「農林業センサス」

23. 家畜飼養経営体数及び飼養頭羽数

単位：経営体、頭数：頭、羽数：羽

年次		乳用牛		肉用牛		豚		採卵鶏	
		経営体数	頭数	経営体数	頭数	経営体数	頭数	経営体数	羽数
平成17年	伊賀市	13	978	39	3,600	9	14,065	11	223,700
22	伊賀市	7	926	30	X	5	12,395	7	186,000
27	伊賀市	5	118	26	X	2	X	8	167,900
令和2年	伊賀市	2	X	20	X	6	15,957	10	1,418,200

資料：「農林業センサス」

24. 農業産出額及び生産農業所得

		農業 産出額	農 業 産									
			耕 種									
			計	米	麦	雑豆	穀類	いも類	野菜	果実	花き	工芸 農作物
平成12年	上野市	5,915	4,774	3,031	34	34	30	676	357	468	25	
	伊賀町	2,690	1,272	1,007	35	30	7	134	19	32	2	
	島ヶ原村	232	232	145	-	1	3	77	1	-	5	
	阿山町	1,567	1,125	941	14	12	7	116	13	11	1	
	大山田村	1,529	1,068	736	33	40	5	113	3	135	3	
	青山町	1,292	575	410	-	2	6	133	17	1	3	
	計	13,225	9,046	6,270	116	119	58	1,249	410	647	39	
13	上野市	5,479	4,440	2,901	38	30	40	548	371	372	26	
	伊賀町	2,514	1,176	950	32	27	7	107	17	30	1	
	島ヶ原村	200	200	138	-	1	4	52	1	-	4	
	阿山町	1,462	1,065	896	13	12	8	103	12	12	1	
	大山田村	1,375	998	703	37	33	7	83	3	127	5	
	青山町	1,276	521	391	-	2	7	98	16	1	3	
	計	12,306	8,400	5,979	120	105	73	991	420	542	40	
14	上野市	5,569	4,506	2,931	59	37	35	603	389	310	26	
	伊賀町	2,555	1,224	960	49	25	6	128	16	33	1	
	島ヶ原村	216	216	141	-	1	4	65	1	-	4	
	阿山町	1,459	1,051	881	22	6	7	102	13	10	1	
	大山田村	1,311	993	717	57	29	6	80	3	96	5	
	青山町	1,322	539	411	-	2	6	103	13	0	3	
	計	12,432	8,529	6,041	187	100	64	1,081	435	449	40	
15	上野市	524	423	283	2	3	4	59	34	30	3	
	伊賀町	242	116	92	2	3	1	11	2	1	0	
	島ヶ原村	21	21	14	-	0	0	6	0	-	0	
	阿山町	139	103	87	1	1	1	11	2	1	0	
	大山田村	125	94	70	3	3	1	7	0	10	1	
	青山町	126	52	40	-	0	X	9	2	X	0	
	計	1,177	809	586	8	10	7	103	40	42	4	
16	伊賀市	1,153	740	511	5	18	6	117	38	40	4	
17		1,130	697	473	9	20	8	109	35	38	4	
18		1,086	659	479	10	11	5	79	33	38	3	
平成26年		781	536	322	3	7	3	151	33	11	3	
27	818	563	354	2	5	4	147	33	10	3		
28	854	600	389	2	6	4	148	34	11	3		
29	830	589	401	2	6	3	133	28	10	3		
30	856	615	430	3	4	3	128	30	10	3		
令和元年	1,577	602	426	3	7	2	118	28	X	3		
2	1,528	607	420	3	5	3	121	38	X	3		

注：農業専従者1人当たり生産農業所得は、生産農業所得額を農業専従者基準による日数で換算した農業従事者で割ったものである。

生産農業所得は水田農業経営確立助成補助金を含む。

平成19年からこれまでの市町村を単位とした推計を取り止め、都道府県を単位とした推計に改められた。

平成26年より市町村別推計再開。

単位：平成12年～14年 百万円
平成15年～令和2年 千万円

種 苗、 苗木類、 その他	出 額						加 工 農 物 産 所	生 産 業 得	生 産 性			
	計	肉用牛	乳用牛	豚	鶏	その他 畜産物 (養蚕 含む)			農 家 当 産	一 戸 り 農 業 得	耕 地 当 産	10 a り 農 業 得
119	1,129	216	188	370	349	6	12	1,754	573	41	867	
6	1,417	160	356	X	483	8	1	678	627	60	1,306	
-	-	-	-	-	-	-	0	70	248	33	393	
10	442	233	-	209	-	-	0	398	408	37	841	
-	459	126	-	-	X	6	2	458	663	53	1,335	
3	715	X	143	X	553	7	2	277	431	56	847	
138	4,162	735	687	579	1,385	27	17	3,635	2,950	280	5,589	
114	1,025	203	159	358	296	9	14	1,830	598	43	904	
5	1,336	131	334	x	377	14	2	748	691	67	1,441	
-	-	-	-	-	-	-	0	67	238	32	376	
8	396	180	-	216	-	-	1	477	489	45	1,008	
-	375	123	-	-	x	x	2	471	682	55	1,373	
3	753	x	134	x	583	12	2	267	415	54	817	
130	3,885	637	627	574	1,256	35	21	3,860	3,113	296	5,919	
116	1,058	220	151	400	277	10	5	1,597	522	38	789	
6	1,330	164	331	X	377	X	1	641	592	57	1,235	
-	-	-	-	-	-	-	0	73	259	35	410	
9	408	198	-	210	-	0	0	417	428	39	882	
-	315	158	-	-	X	X	3	423	612	49	1,233	
1	782	X	124	X	641	X	1	233	362	48	713	
132	3,893	740	606	610	1,295	10	10	3,384	2,775	266	5,262	
4	100	22	14	39	26	1	1	180	588	43	889	
5	126	13	36	X	38	X	0	71	659	64	1,374	
-	-	-	-	-	-	-	0	9	301	41	478	
1	37	21	-	16	-	-	0	59	603	55	1,243	
0	30	15	-	-	X	X	0	48	696	56	1,402	
-	74	X	11	X	61	2	0	27	425	56	835	
10	367	71	61	55	125	3	1	394	3,272	315	6,221	
2	410	66	57	92	191	4	3	376	559	48	974	
1	431	78	54	143	152	4	2	386	631	50	1,014	
1	426	76	57	146	146	1	1	355	581	46	931	
3	243	130	11	X	78	X	2	推 計	推 計	な し	な し	
4	253	134	12	X	87	X	2	推 計	推 計	な し	な し	
4	252	141	13	X	80	X	2	推 計	推 計	な し	な し	
4	239	115	13	X	96	X	2	推 計	推 計	な し	な し	
4	239	125	14	X	86	X	2	推 計	推 計	な し	な し	
X	973	93	118	151	611	-	2	推 計	推 計	な し	な し	
X	921	82	103	161	574	-	0	推 計	推 計	な し	な し	

資料：「生産農業所得統計」

25. 主要農作物作付面積及び収穫量

区 分	作付面積 ha				
	平成29年	30年	令和元年	2年	3年
水 稲	3,930	3,930	3,920	3,950	3,880
小 麦	503	483	488	422	478
そ ば	8	7	7	X	X
大 豆	364	364	356	260	290

資料：「東海農林水産統計年報」

区 分	収穫量 t				
	平成29年	30年	令和元年	2年	3年
水 稲	19,200	20,500	19,500	20,100	20,300
小 麦	996	1,070	1,220	1,020	896
そ ば	1	0	2	X	X
大 豆	317	160	313	237	290

資料：「東海農林水産統計年報」

26. 保有山林面積規模別林家数（経営体数）

単位：戸

年次		計	1～3ha	3～5	5～10	10～20	20～30	30～50	50～100	100～500	500ha以上
平成12年	上野市	801	635	95	51	15	2	1	1	1	-
	伊賀町	324	263	54	5	1	-	1	-	-	-
	島ヶ原村	49	44	5	-	-	-	-	-	-	-
	阿山町	245	204	23	10	7	-	-	1	-	-
	大山田村	455	298	71	43	25	14	3	1	-	-
	青山町	554	253	107	96	59	22	10	6	1	-
	計	2,428	1,697	355	205	107	38	15	9	2	-

単位：経営体

年次		計	保有山林なし	3ha未満	3～5ha	5～10	10～20	20～30	30～50	50～100	100～500	500ha以上
平成17年	伊賀市	549	3	6	240	168	85	27	8	10	2	-
22	伊賀市	412	2	10	168	123	63	20	10	11	5	-
27	伊賀市	259	1	5	87	79	50	12	9	9	7	-
令和2年	伊賀市	107	3	2	32	27	23	6	4	5	5	-

資料：「農林業センサス」

4. 事業所

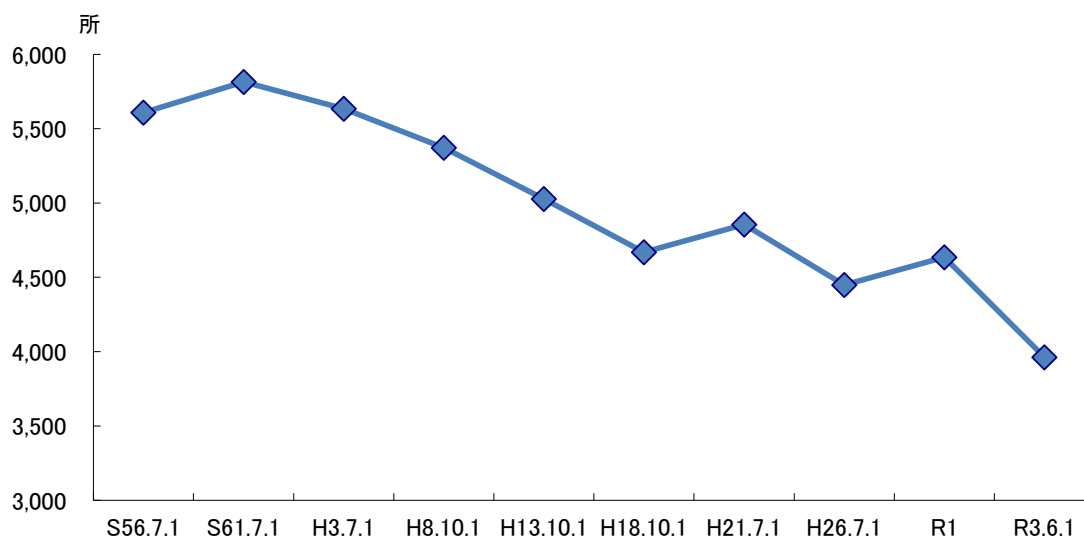
- 27. 事業所数・従業員数の推移・・・・・・・・・・52
- 28. 産業大分類規模別事業所・従業者数・・・・54
- 29. 産業（中分類）別民営事業所数及び男女別従業者数・・56
- 30. 町（字）別産業大分類別事業所数・・・・58

27. 事業所数・従業員数の推移

事業所数

	S56. 7. 1	S61. 7. 1	H3. 7. 1	H8. 10. 1	H13. 10. 1	H18. 10. 1	H21. 7. 1	H26. 7. 1	R1	R3. 6. 1
上野市	3,975	4,194	3,989	3,683	3,466	-	-	-	-	-
伊賀町	354	345	359	404	368	-	-	-	-	-
島ヶ原村	138	120	103	115	104	-	-	-	-	-
阿山町	388	392	421	414	391	-	-	-	-	-
大山田村	268	272	272	268	244	-	-	-	-	-
青山町	485	492	490	488	455	-	-	-	-	-
計	5,608	5,815	5,634	5,372	5,028	-	-	-	-	-
伊賀市	-	-	-	-	-	4,669	4,856	4,448	4,636	3,963

注：従業者数に関する調査項目は、令和元年調査においてはなし。
 令和元年調査は、甲調査については令和元年6月1日から令和2年3月31日までの期間で、
 乙調査については令和元年6月1日現在で実施した結果。

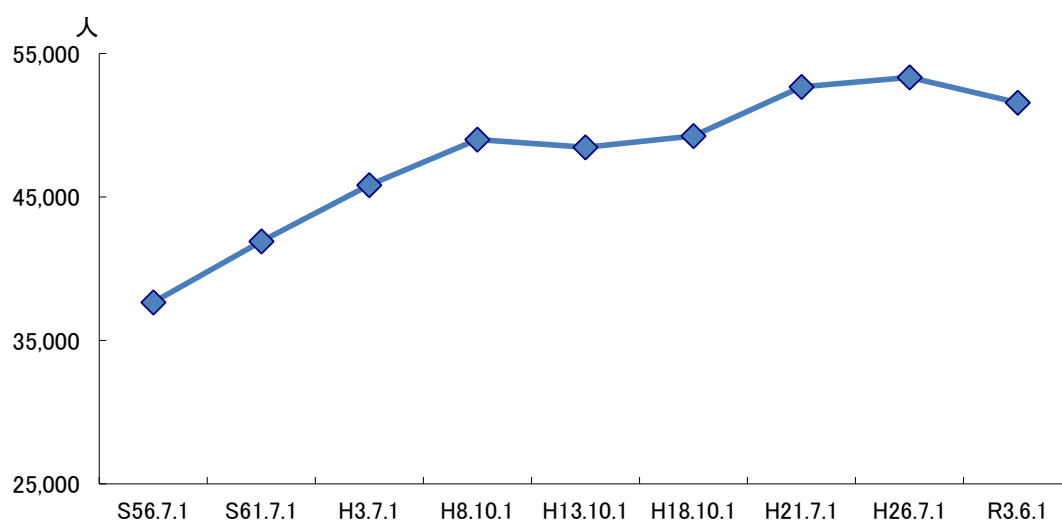


従業者数	単位：人									
	S56. 7. 1	S61. 7. 1	H3. 7. 1	H8. 10. 1	H13. 10. 1	H18. 10. 1	H21. 7. 1	H26. 7. 1	R1	R3. 6. 1
上野市	27,005	30,209	32,013	33,424	34,249	-	-	-	-	-
伊賀町	3,577	4,115	4,937	5,588	5,087	-	-	-	-	-
島ヶ原村	835	787	766	963	772	-	-	-	-	-
阿山町	2,473	2,615	3,034	3,320	2,998	-	-	-	-	-
大山田村	1,468	1,643	2,178	2,262	2,089	-	-	-	-	-
青山町	2,301	2,548	2,910	3,453	3,275	-	-	-	-	-
計	37,659	41,917	45,838	49,010	48,470	-	-	-	-	-
伊賀市	-	-	-	-	-	49,253	52,669	53,336	…	51,567

資料：「事業所・企業統計調査(S53. 7. 1～H18. 10. 1)」

「経済センサス-基礎調査(H21. 7. 1～R1)」

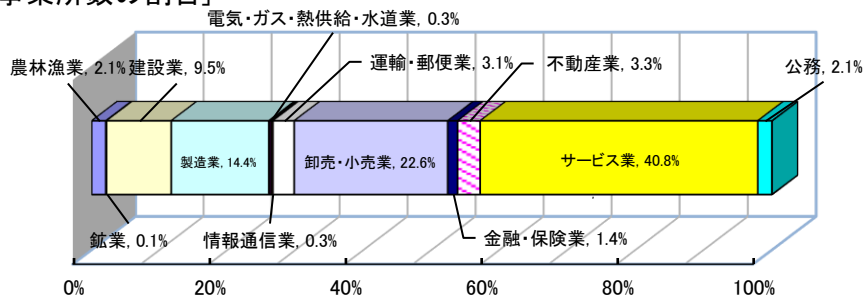
「経済センサス-活動調査(R3. 6. 1)」



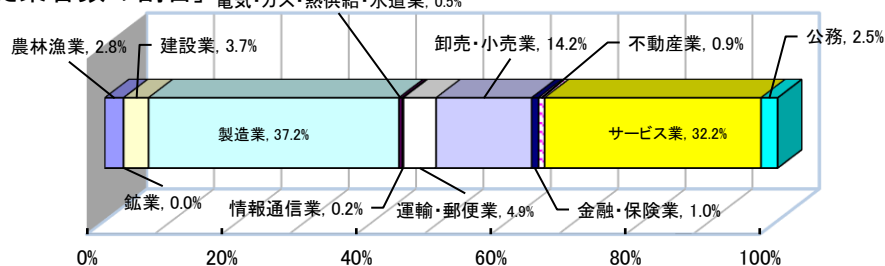
28. 産業大分類規模別事業所・従業者数

産業(大分類)	伊賀市 総数		1～4人		5～9人	
	事業所数	従業者数	事業所数	従業者数	事業所数	従業者数
A～S 全 産 業	3,963	51,567	2,188	4,617	716	4,733
A～B 農 林 漁 業	83	1,438	27	71	17	111
C 鉱業・採石業・ 砂利採取業	4	14	3	9	1	5
D 建 設 業	377	1,907	244	521	89	578
E 製 造 業	569	19,172	187	434	109	742
F 電気・ガス・熱供 給・水道業	13	252	8	20	-	-
G 情 報 通 信 業	11	90	9	23	1	6
H 運 輸 業 ・ 郵 便 業	124	2,501	23	58	28	199
I 卸 売 業 ・ 小 売 業	895	7,313	516	1,170	183	1,164
J 金 融 業 ・ 保 険 業	57	528	21	37	15	106
K 不 動 産 業 ・ 物 品 賃 貸 業	132	461	106	200	17	111
L 学 術 研 究 ・ 専 門 ・ 技 術 サービス業	128	647	98	201	19	132
M 宿 泊 業 ・ 飲 食 サ ー ビ ス 業	333	2,524	200	461	63	418
N 生 活 関 連 サ ー ビ ス 業 ・ 娯 楽 業	258	1,475	203	369	27	164
O 教 育 ・ 学 習 支 援 業	103	1,682	44	82	15	101
P 医 療 ・ 福 祉	280	5,590	63	140	85	588
Q 複 合 サ ー ビ ス 事 業	46	574	28	95	7	41
R サービス業(他に分 類されないもの)	468	4,123	355	600	35	231
S 公 務 (他 に 分 類 さ れ る も の を 除 く)	82	1,276	53	126	5	36

[事業所数の割合]



[従業者数の割合]

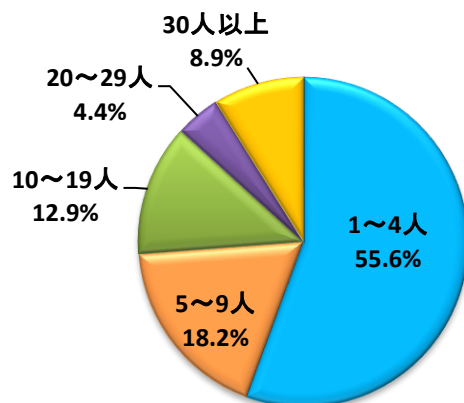


令和3年6月1日 単位：所、人

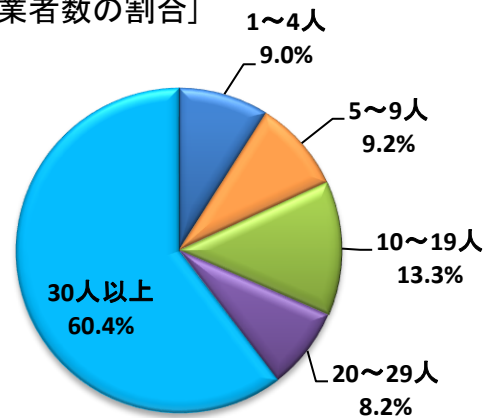
10～19人		20～29人		30人以上		派遣従業者のみ
事業所数	従業者数	事業所数	従業者数	事業所数	従業者数	事業所数
508	6,881	172	4,211	351	31,125	28
20	265	6	144	12	847	1
-	-	-	-	-	-	-
30	366	8	199	5	243	1
92	1,233	47	1,178	132	15,585	2
1	17	-	-	4	215	-
-	-	-	-	1	61	-
32	455	14	337	25	1,452	2
122	1,656	23	552	42	2,771	9
14	190	2	48	4	147	1
5	68	-	-	2	82	2
5	61	1	28	4	225	1
40	539	18	448	10	658	2
11	154	7	161	10	627	-
13	199	14	336	17	964	-
70	984	23	556	37	3,322	2
9	117	-	-	2	321	-
32	422	6	150	35	2,720	5
12	155	3	74	9	885	-

事業所の規模別割合(総数)

[事業所数の割合]



[従業者数の割合]



資料：「経済センサス-活動調査」

29. 産業(中分類)別民営事業所数及び男女別従業者数

産 業 (中分類)		事業所数	従業者数	男	女
A~R	全 産 業	3,782	47,827	28,795	18,945
A	農 業 , 林 業	82	1,425	992	433
01	農 業	73	1,346	919	427
02	林 業	9	79	73	6
B	漁 業	1	13	11	2
03	漁 業 (水産養殖業を除く)	-	-	-	-
04	水 産 養 殖 業	1	13	11	2
C	鉱 業 , 採 石 業 , 砂 利 採 取 業	4	14	9	5
05	鉱 業 , 採 石 業 , 砂 利 採 取 業	4	14	9	5
D	建 設 業	377	1,907	1,451	454
06	総 合 工 事 業	202	1,141	857	282
07	職 別 工 事 業 (設 備 工 事 業 を 除 く)	103	330	263	67
08	設 備 工 事 業	72	436	331	105
E	製 造 業	569	19,172	13,844	5,328
09	食 料 品 製 造 業	38	1,214	605	609
10	飲 料 ・ た ば こ ・ 飼 料 製 造 業	20	361	239	122
11	織 維 工 業	33	246	85	161
12	木 材 ・ 木 製 品 製 造 業 (家 具 を 除 く)	39	223	170	53
13	家 具 ・ 装 備 品 製 造 業	17	453	371	82
14	パ ル プ ・ 紙 ・ 紙 加 工 品 製 造 業	10	357	288	69
15	印 刷 ・ 同 関 連 業	14	86	54	32
16	化 学 工 業	35	2,628	1,432	1,196
17	石 油 製 品 ・ 石 炭 製 品 製 造 業	6	33	26	7
18	プ ラ ス チ ッ ク 製 品 製 造 業	34	1,310	884	426
19	ゴ ム 製 品 製 造 業	2	9	5	4
20	な め し 革 ・ 同 製 品 ・ 毛 皮 製 造 業	-	-	-	-
21	窯 業 ・ 土 石 製 品 製 造 業	72	1,165	853	312
22	鉄 鋼 業	17	310	277	33
23	非 鉄 金 属 製 造 業	12	367	298	69
24	金 属 製 品 製 造 業	78	1,440	1,166	274
25	は ん 用 機 械 器 具 製 造 業	37	1,589	1,280	309
26	生 産 用 機 械 器 具 製 造 業	36	2,959	2,485	474
27	業 務 用 機 械 器 具 製 造 業	6	469	397	72
28	電 子 部 品 ・ デ バ イ ス ・ 電 子 回 路 製 造 業	6	110	37	73
29	電 気 機 械 器 具 製 造 業	12	674	336	338
30	情 報 通 信 機 械 器 具 製 造 業	1	100	21	79
31	輸 送 用 機 械 器 具 製 造 業	18	2,425	2,106	319
32	そ の 他 の 製 造 業	26	644	429	215
F	電 気 ・ ガ ス ・ 熱 供 給 ・ 水 道 業	12	192	164	28
33	電 気	7	75	62	13
34	ガ ス	2	44	36	8
35	熱 供 給	-	-	-	-
36	水 道	3	73	66	7
G	情 報 通 信 業	11	90	58	32
37	通 信	1	61	36	25
38	放 送	-	-	-	-
39	情 報 サ ー ビ ス	5	12	9	3
40	イ ン タ ー ネ ッ ト 附 随 サ ー ビ ス	1	6	6	-
41	映 像 ・ 音 声 ・ 文 字 情 報 制 作 業	4	11	7	4
H	運 輸 業 , 郵 便 業	124	2,501	2,016	485
42	鉄 道	1	47	45	2
43	道 路 旅 客 運 送 業	14	436	300	136
44	道 路 貨 物 運 送 業	85	1,768	1,494	274
45	水 運	-	-	-	-
46	航 空 運 輸	-	-	-	-
47	倉 庫	14	129	95	34
48	運 輸 に 附 帯 す る サ ー ビ ス 業	10	121	82	39
49	郵 便 業 (信 書 便 事 業 を 含 む)	-	-	-	-

注：男女別の不詳を含む

令和3年6月1日 単位：所、人

産業（中分類）		事業所数	従業者数	男	女
I	卸売業，小売業	895	7,313	3,354	3,903
50	各種商品卸売業	-	-	-	-
51	繊維・衣服等卸売業	7	34	14	20
52	飲食料品卸売業	34	336	181	155
53	建築材料，鉱物・金属材料等卸売業	55	356	257	99
54	機械器具卸売業	66	603	398	205
55	その他の卸売業	36	225	128	97
56	各種商品小売業	1	6	1	5
57	織物・衣服・身の回り品小売業	72	312	107	198
58	飲食料品小売業	189	2,346	732	1,614
59	機械器具小売業	116	661	461	187
60	その他の小売業	296	1,872	906	936
61	無店舗小売業	22	531	160	365
J	金融業，保険業	57	528	195	333
62	銀行業	17	158	57	101
63	協同組織金融業	10	110	52	58
64	クレジットカード業等非預金信用機関	1	1	-	1
65	金融商品取引業，商品先物取引業	3	38	26	12
66	補助的金融業等	1	-	-	-
67	保険業（保険媒介代理業等を含む）	25	221	60	161
K	不動産業，物品賃貸業	132	461	275	186
68	不動産取引業	21	69	43	26
69	不動産賃貸業・管理業	95	276	144	132
70	物品賃貸業	16	116	88	28
L	学術研究，専門・技術サービス業	120	522	296	223
71	学術・開発研究機関	3	25	22	3
72	専門サービス業	57	158	73	85
73	広告業	1	8	3	5
74	技術サービス業	59	331	198	130
M	宿泊業，飲食サービス業	330	2,508	944	1,540
75	宿泊業	21	418	162	256
76	飲食店	253	1,627	650	954
77	持ち帰り・配達飲食サービス業	56	463	132	330
N	生活関連サービス業，娯楽業	258	1,475	704	771
78	洗濯・理容・美容・浴場業	198	535	174	361
79	その他の生活関連サービス業	24	107	52	55
80	娯楽業	35	832	478	354
O	教育，学習支援業	61	415	183	232
81	学校教育業	7	149	77	72
82	その他の教育，学習支援業	54	266	106	160
P	医療，福祉	248	4,694	1,294	3,400
83	医療業	124	1,998	563	1,435
84	保健衛生	2	28	16	12
85	社会保険・社会福祉・介護事業	122	2,668	715	1,953
Q	複合サービス事業	46	574	362	212
86	郵便局	29	280	164	116
87	協同組合（他に分類されないもの）	17	294	198	96
R	サービス業（他に分類されないもの）	455	4,023	2,643	1,378
88	廃棄物処理業	24	532	452	80
89	自動車整備業	37	184	152	32
90	機械等修理業（別掲を除く）	11	31	25	6
91	職業紹介・労働者派遣業	27	1,614	960	654
92	その他の事業サービス業	50	992	617	375
93	政治・経済・文化団体	41	155	70	83
94	宗教	263	465	327	138
95	その他のサービス業	2	50	40	10

資料：「経済センサス-活動調査」

30. 町（字）別産業大分類別事業所数

町（字）名	総数	A~B	C	D	E	F	G	H
		農林 漁業	鉱業 採石業 砂利採取 業	建設業	製造業	電気・ガス 熱供給 水道業	情報通信 業	運輸業 郵便業
総数	3,963	83	4	377	569	13	11	124
上野地域合計	2,768	41	1	214	358	10	10	92
上野車坂町	32	1	-	3	1	-	-	-
上野田端町	19	-	-	3	1	-	-	-
上野伊予町	2	-	-	-	-	-	-	-
上野寺町	16	-	-	-	1	-	-	-
上野新町	8	-	-	-	-	-	-	-
上野鍛冶町	1	-	-	-	-	-	-	-
上野片原町	2	-	-	-	-	-	-	-
上野玄蕃町	8	-	-	-	-	-	-	-
上野赤坂町	6	-	-	-	1	-	-	-
上野農人町	27	-	-	-	1	-	-	-
平野蔵垣内	8	-	-	-	1	-	-	-
平野上川原	2	-	-	-	-	-	-	-
平野六反田	1	-	-	-	-	-	-	-
平野樋之口	1	-	-	-	1	-	-	-
平野見能	4	-	-	-	-	-	-	-
平野北谷	7	-	-	1	-	-	-	-
平野山之下	3	1	-	-	-	-	-	-
平野中川原	21	-	-	1	2	-	-	-
平野清水	9	-	-	-	-	-	-	-
平野城北町	18	-	-	1	-	-	-	-
平野西町	28	-	-	1	1	-	-	1
平野東町	16	-	-	-	1	-	-	-
服部町一丁目	7	-	-	-	-	-	-	-
服部町二丁目	7	-	-	1	-	-	-	-
服部町三丁目	9	-	-	1	-	1	-	-
緑ヶ丘東町	26	-	-	2	-	-	-	-
緑ヶ丘中町	20	-	-	-	1	-	-	2
緑ヶ丘本町	48	-	-	1	2	-	-	-
緑ヶ丘西町	15	-	-	4	3	-	-	-
緑ヶ丘南町	47	-	-	9	1	-	1	1
上野東町	38	-	-	-	-	-	1	-
上野中町	26	-	-	2	2	-	-	-
上野西町	9	-	-	-	1	-	-	-
上野向島町	6	-	-	-	-	-	-	-

令和3年6月1日 単位：所

I	J	K	L	M	N	O	P	Q	R	S
卸売業 小売業	金融業 保険業	不動産業 物品貸業	学術研究 専門・技 術サービ ス業	宿泊業 飲食サービ ス業	生活関連 サービス業 娯楽業	教育 学習支援 業	医療, 福祉	複合サー ビス事業	サービス 業（他に 分類され ない もの）	公務（他 に分類さ れるもの を 除く）
895	57	132	128	333	258	103	280	46	468	82
697	44	117	98	243	200	67	202	24	305	45
14	1	1	-	1	3	-	2	-	5	-
6	-	-	-	-	1	-	8	-	-	-
-	-	-	-	-	-	1	-	-	1	-
1	3	-	-	-	-	1	3	-	7	-
8	-	-	-	-	-	-	-	-	-	-
-	-	-	-	1	-	-	-	-	-	-
1	-	-	-	-	-	-	1	-	-	-
-	-	-	-	2	1	-	4	-	1	-
1	-	1	-	1	1	-	1	-	-	-
9	-	3	1	5	1	-	2	1	4	-
3	1	-	-	1	-	-	1	-	1	-
2	-	-	-	-	-	-	-	-	-	-
-	-	-	-	-	1	-	-	-	-	-
-	-	-	-	-	-	-	-	-	-	-
-	-	2	1	-	1	-	-	-	-	-
1	2	-	-	-	1	1	-	-	1	-
-	-	-	-	-	-	-	1	-	1	-
9	-	1	-	3	2	1	1	-	1	-
4	-	1	-	4	-	-	-	-	-	-
8	-	1	-	1	1	-	6	-	-	-
10	-	4	-	5	3	-	1	1	1	-
7	-	-	2	3	2	-	1	-	-	-
4	-	-	-	2	1	-	-	-	-	-
1	-	-	-	-	2	-	3	-	-	-
1	-	-	1	1	-	-	3	-	-	1
7	-	-	1	3	5	-	2	-	4	2
3	3	1	1	2	2	1	1	-	3	-
13	1	3	4	1	6	1	11	-	2	3
2	-	-	-	2	2	1	-	-	1	-
12	2	1	1	8	7	-	2	1	1	-
17	3	5	1	4	4	1	1	-	1	-
13	-	-	-	2	2	-	3	1	1	-
4	1	-	1	-	2	-	-	-	-	-
4	-	-	-	1	-	-	-	-	1	-

町(字)名	総数	A~B 農林 漁業	C 鉱業 採石業 砂利採取 業	D 建設業	E 製造業	F 電気・ガス 熱供給 水道業	G 情報通信 業	H 運輸業 郵便業
上野西大手町	19	-	-	-	3	-	-	-
上野幸坂町	3	-	-	-	1	-	-	-
上野下幸坂町	-	-	-	-	-	-	-	-
上野丸之内	143	-	-	2	3	-	1	5
上野福居町	10	-	-	1	2	-	-	-
上野小玉町	9	-	-	1	-	-	-	-
上野魚町	15	-	-	-	-	-	-	-
上野相生町	6	-	-	-	-	-	-	-
上野紺屋町	10	-	-	1	-	-	-	-
上野三之西町	3	-	-	-	1	-	-	-
上野徳居町	11	-	-	2	2	-	-	-
上野茅町	34	-	-	2	2	1	-	1
上野池町	5	-	-	-	2	-	-	-
上野恵美須町	25	-	-	1	1	-	-	-
上野桑町	70	-	-	5	1	-	1	-
上野東日南町	6	-	-	-	2	-	-	-
上野西日南町	6	-	-	-	1	-	-	-
上野愛宕町	26	-	-	2	5	-	-	-
上野鉄砲町	3	-	-	-	2	-	-	-
上野忍町	49	-	-	1	3	-	-	-
上野万町	12	-	-	-	1	-	-	-
小田町	95	1	-	7	8	-	-	4
小木興町	17	3	-	2	-	-	-	-
八幡町	11	-	-	1	-	-	-	-
久米町	31	-	-	5	1	1	-	-
守田町	22	-	-	2	-	-	1	1
四十九町	133	-	-	8	7	1	1	3
問屋町	29	-	-	1	1	-	-	2
陽光台	4	-	-	-	-	-	-	-
大野木	21	2	-	1	12	-	-	-
大法花	6	2	-	1	-	-	-	1
大内	34	1	-	2	7	-	-	1
大七本木	7	-	-	-	4	-	-	2
朝木屋	14	1	-	3	1	-	-	-
長田	52	2	1	7	12	-	-	3
東高倉	18	-	-	3	4	-	-	-

I	J	K	L	M	N	O	P	Q	R	S
卸売業 小売業	金融業 保険業	不動産業 物品貸 業	学術研究 専門・技 術サービ ス業	宿泊業 飲食サービ ス業	生活関連 サービス業 娯楽業	教育 学習支援 業	医療, 福祉	複合サー ビス事業	サービス 業 (他に 分類され ない もの)	公務 (他 に分類さ れるもの を 除く)
9	1	2	-	1	1	-	1	-	1	-
-	-	-	-	1	1	-	-	-	-	-
-	-	-	-	-	-	-	-	-	-	-
29	8	14	13	16	10	19	5	1	12	5
1	-	-	-	2	1	-	-	-	2	1
3	-	-	-	2	-	1	2	-	-	-
8	-	-	-	3	2	-	1	-	1	-
3	-	-	-	1	2	-	-	-	-	-
5	-	1	1	-	1	-	-	-	1	-
1	-	-	-	-	-	-	-	-	1	-
1	-	1	1	-	2	-	1	-	1	-
10	1	1	-	5	6	2	2	-	1	-
1	-	-	-	-	1	-	-	-	1	-
7	3	1	-	2	3	-	1	-	6	-
21	-	4	5	13	2	3	9	1	4	1
-	1	1	-	-	-	-	-	-	2	-
-	-	-	-	1	1	1	-	-	2	-
9	-	1	-	1	4	-	2	1	1	-
-	-	-	-	-	-	1	-	-	-	-
13	4	1	6	6	7	-	5	-	3	-
3	-	1	1	-	2	1	1	-	2	-
29	2	1	6	14	9	-	6	-	7	1
5	-	-	1	1	1	-	1	2	1	-
4	-	-	-	-	2	-	2	-	2	-
8	-	-	1	3	3	2	6	-	-	1
9	-	2	2	2	-	-	-	-	3	-
37	1	6	5	16	10	1	12	-	17	8
23	-	-	1	1	-	-	-	-	-	-
2	-	-	-	-	1	-	1	-	-	-
2	-	1	1	-	-	-	1	-	1	-
-	-	1	-	-	-	-	-	-	1	-
6	1	1	-	7	-	1	2	1	3	1
1	-	-	-	-	-	-	-	-	-	-
1	-	-	-	-	-	-	8	-	-	-
10	-	-	1	3	1	-	2	-	9	1
4	-	-	1	-	2	-	1	-	3	-

町(字)名			総数	A~B 農林 漁業	C 鉱業 採石業 砂利採取 業	D 建設業	E 製造業	F 電気・ガス 熱供給 水道業	G 情報通信 業	H 運輸業 郵便業
西	高	倉	22	-	-	7	2	-	1	-
西		山	9	1	-	2	2	-	-	-
岩		倉	9	-	-	1	1	-	-	-
三		田	60	-	-	6	15	-	-	5
大		谷	5	-	-	-	1	-	-	-
野		間	4	-	-	-	-	-	-	-
諏		訪	17	2	-	2	2	-	-	1
服	部	町	95	-	-	2	3	-	-	3
印		代	8	-	-	1	-	-	-	-
一	之	宮	5	1	-	-	1	-	-	-
千		歳	49	-	-	8	6	-	-	6
佐	那	町	110	-	-	9	27	-	-	5
外		山	8	-	-	1	2	-	-	1
坂	之	下	2	-	-	-	-	-	-	2
東		条	8	-	-	2	1	-	-	1
西		条	16	-	-	1	5	-	-	-
土		橋	16	-	-	1	-	-	-	1
山		神	4	-	-	-	1	-	-	-
西	明	寺	131	1	-	19	24	-	-	9
荒		木	39	-	-	2	5	-	-	7
寺		田	14	-	-	3	1	2	-	-
高		畑	11	1	-	1	1	-	-	1
羽		根	5	2	-	-	1	-	-	-
喰		代	3	-	-	-	1	-	-	-
高		山	3	-	-	-	1	-	-	-
蓮		池	12	-	-	1	2	-	-	-
上	友	生	8	1	-	1	1	-	-	-
界		外	5	-	-	1	1	-	-	-
中	友	生	11	1	-	-	3	-	-	1
下	友	生	36	1	-	5	5	-	-	-
生	琉	里	12	-	-	1	1	-	-	-
猪		田	26	2	-	1	4	-	-	1
笠		部	3	-	-	1	1	-	-	-
山		出	35	2	-	5	4	1	-	1
上	之	庄	30	-	-	1	5	-	-	1

I	J	K	L	M	N	O	P	Q	R	S
卸売業 小売業	金融業 保険業	不動産業 物品貸 業	学術研究 専門・技 術サービ ス業	宿泊業 飲食サービ ス業	生活関連 サービス業 娯楽業	教育 学習支援 業	医療, 福祉	複合サー ビス事業	サービス 業 (他に 分類され ない もの)	公務 (他 に分類さ れるもの を 除く)
3	-	-	1	-	-	1	1	1	4	1
1	-	-	-	-	1	-	1	-	1	-
2	-	-	-	-	1	-	-	1	3	-
11	1	6	2	2	1	2	2	1	5	1
-	-	-	-	1	-	-	1	-	2	-
1	-	1	-	-	-	1	-	-	1	-
2	-	-	-	3	-	-	-	-	4	1
33	1	4	2	20	14	2	2	-	9	-
5	-	-	-	-	-	1	-	-	1	-
-	-	-	-	-	-	-	-	-	3	-
13	-	1	-	6	3	-	1	-	5	-
18	1	10	2	9	10	4	3	2	10	-
2	-	1	-	-	1	-	-	-	-	-
-	-	-	-	-	-	-	-	-	-	-
-	-	-	1	-	-	1	2	-	-	-
2	-	-	-	4	-	-	2	1	-	1
6	-	1	2	-	1	-	2	-	2	-
2	-	-	-	-	-	-	-	-	1	-
36	-	3	5	7	7	1	4	-	15	-
11	1	-	-	2	2	-	1	-	8	-
1	-	-	-	-	-	-	2	-	5	-
-	-	-	-	2	-	-	4	-	-	1
-	-	-	-	-	-	-	-	-	2	-
-	-	-	-	-	-	-	-	-	2	-
-	-	-	1	-	-	-	-	-	1	-
1	-	-	3	-	2	1	-	-	2	-
-	-	-	1	-	-	-	1	1	1	1
-	-	-	-	-	1	-	-	1	1	-
-	-	1	2	-	-	-	2	-	1	-
10	-	1	1	4	2	1	3	-	3	-
1	-	3	-	-	2	-	-	-	4	-
3	-	1	-	-	2	1	3	-	7	1
-	-	-	-	-	-	1	-	-	-	-
7	-	2	-	3	1	-	6	-	3	-
17	-	1	-	1	-	-	-	1	3	-

町(字)名			総数	A~B 農林 漁業	C 鉱業 採石業 砂利採取 業	D 建設業	E 製造業	F 電気・ガス 熱供給 水道業	G 情報通信 業	H 運輸業 郵便業
依那具			13	1	-	2	1	-	-	1
市		部	18	2	-	3	1	-	-	-
	沖		21	-	-	3	-	-	1	-
才下		良	3	1	-	-	-	-	-	-
上		郡	12	-	-	4	-	-	-	1
森		郡	1	-	-	-	-	-	-	-
比		寺	4	-	-	-	-	-	1	-
比	自	岐	9	2	-	-	3	-	-	-
摺		見	4	-	-	-	1	-	-	-
岡		波	3	-	-	-	-	-	-	-
上	神	戸	28	-	-	5	4	-	-	-
下	神	戸	9	1	-	2	1	-	-	-
栴		川	4	-	-	1	1	-	-	1
上		林	7	-	-	1	-	-	-	1
古		郡	5	-	-	-	1	-	-	1
比		土	23	-	-	1	3	-	1	-
朝	日	ヶ	丘	6	-	-	1	-	-	-
蔵		縄	町	10	-	-	1	4	-	-
古	山	界	手	5	-	-	-	1	-	-
菖		蒲	外	10	-	-	1	2	-	-
鍛		冶	池	1	-	-	-	-	-	-
東			屋	1	-	-	-	-	-	-
安			谷	1	-	-	-	-	-	-
湯			場	24	-	-	1	8	-	3
予	屋		谷	5	-	-	-	3	-	-
白			野	59	3	-	3	23	-	-
治			檜	26	1	-	2	9	-	2
大			田	61	-	-	1	26	-	8
			滝	3	-	-	2	-	-	-
	桂			2	-	-	-	2	-	-
ゆめが	丘	1	丁目	16	-	-	2	-	-	-
ゆめが	丘	2	丁目	14	-	-	-	1	-	-
ゆめが	丘	3	丁目	11	-	-	2	-	-	-
ゆめが	丘	4	丁目	14	-	-	-	-	-	-
ゆめが	丘	5	丁目	3	-	-	-	-	-	-
ゆめが	丘	6	丁目	5	-	-	-	-	-	-
ゆめが	丘	7	丁目	41	1	-	-	23	3	1

I	J	K	L	M	N	O	P	Q	R	S
卸売業 小売業	金融業 保険業	不動産業 物品貸 業	学術研究 専門・技 術サービ ス業	宿泊業 飲食サービ ス業	生活関連 サービス業 娯楽業	教育 学習支援 業	医療, 福祉	複合サー ビス事業	サービス 業 (他に 分類され ない もの)	公務 (他 に分類さ れるもの を 除く)
2	-	-	-	1	1	-	2	-	2	-
5	-	-	1	1	1	-	3	-	1	-
7	-	-	1	-	2	1	1	2	2	1
2	-	-	-	-	-	-	-	-	-	-
1	-	-	-	-	-	-	1	-	5	-
-	-	-	-	1	-	-	-	-	-	-
-	-	-	1	-	-	1	-	-	1	-
1	-	-	-	-	-	-	-	-	2	1
-	-	-	-	-	-	-	1	-	2	-
-	-	-	1	-	1	-	-	-	1	-
4	-	3	-	-	1	1	1	-	6	3
-	-	-	-	1	-	2	-	-	1	1
-	-	1	-	-	-	-	-	-	-	-
2	-	2	-	-	-	-	-	-	1	-
1	-	-	-	-	-	-	-	1	1	-
3	-	6	-	1	1	-	4	-	3	-
1	-	-	2	-	1	1	-	-	-	-
1	-	-	1	-	1	-	-	-	1	1
1	-	-	1	-	-	-	-	1	1	-
4	-	-	-	1	-	-	1	-	1	-
-	-	-	-	-	-	-	-	-	1	-
-	-	-	-	-	-	-	-	-	1	-
9	-	-	-	-	-	-	1	-	2	-
-	-	-	-	-	-	-	-	-	2	-
9	-	2	2	1	-	-	2	1	11	2
4	-	1	-	1	1	-	-	-	5	-
12	-	-	1	2	1	-	1	-	7	2
-	-	-	-	-	1	-	-	-	-	-
-	-	-	-	-	-	-	-	-	-	-
3	-	1	2	1	-	1	-	-	5	1
1	-	-	-	5	3	2	2	-	-	-
1	1	-	-	1	2	1	2	-	1	-
2	-	1	1	2	3	-	4	-	1	-
-	-	-	-	1	-	-	1	-	1	-
-	-	-	-	-	3	-	1	-	-	1
3	-	-	1	5	-	-	1	-	3	-

町(字)名	総数	A~B 農林 漁業	C 鉱業 採石業 砂利採取 業	D 建設業	E 製造業	F 電気・ガス 熱供給 水道業	G 情報通信 業	H 運輸業 郵便業
伊賀地域合計	342	16	-	40	63	1	-	18
柘植町	76	1	-	11	12	-	-	4
野村	8	-	-	2	1	-	-	-
中柘植	14	1	-	3	4	-	-	2
上村	4	-	-	-	-	1	-	1
小愛田	7	1	-	1	3	-	-	-
下柘植	15	-	-	1	-	-	-	-
楯岡	49	2	-	10	10	-	-	-
新堂	4	1	-	-	1	-	-	-
御代	34	2	-	2	1	-	-	1
柏野	24	-	-	1	8	-	-	1
西之澤	13	-	-	-	1	-	-	-
川西	28	1	-	-	14	-	-	1
川西	7	-	-	3	1	-	-	2
川東	32	5	-	1	5	-	-	4
山畑	15	2	-	3	-	-	-	1
希望ヶ丘西1丁目	4	-	-	-	-	-	-	-
希望ヶ丘西2丁目	-	-	-	-	-	-	-	-
希望ヶ丘西3丁目	1	-	-	1	-	-	-	-
希望ヶ丘西4丁目	1	-	-	-	-	-	-	-
希望ヶ丘西5丁目	2	-	-	-	1	-	-	-
希望ヶ丘東1丁目	2	-	-	-	1	-	-	1
希望ヶ丘東2丁目	1	-	-	1	-	-	-	-
希望ヶ丘東3丁目	-	-	-	-	-	-	-	-
希望ヶ丘東4丁目	1	-	-	-	-	-	-	-
希望ヶ丘東5丁目	-	-	-	-	-	-	-	-
島ヶ原地域合計	79	-	3	12	12	-	-	-
大道
奥村
中村
町
川南
中矢
不見上
阿山地域合計	247	11	-	41	52	-	-	4
石川	8	1	-	4	1	-	-	-
千貝	4	-	-	-	2	-	-	-
馬田	13	-	-	2	3	-	-	-

I 卸売業 小売業	J 金融業 保険業	K 不動産業 物品貸 業	L 学術研究 専門・技 術サービ ス業	M 宿泊業 飲食サービ ス業	N 生活関連 サービス業 娯楽業	O 教育 学習支援 業	P 医療, 福祉	Q 複合サー ビス事業	R サービス 業 (他に 分類され ない もの)	S 公務 (他 に分類さ れるもの を 除く)
61	6	2	5	24	15	8	25	5	45	8
14	1	-	1	7	2	2	8	2	9	2
2	-	-	-	-	2	-	-	-	1	-
1	-	-	-	1	-	-	-	-	2	-
1	-	-	-	-	-	-	-	-	1	-
-	-	-	-	-	-	-	-	-	2	-
2	-	-	-	6	-	-	5	-	1	-
9	1	-	1	-	1	1	3	1	7	3
1	-	-	1	-	-	-	-	-	-	-
8	4	-	-	1	4	2	3	1	4	1
4	-	-	-	5	-	-	1	-	4	-
5	-	-	-	1	1	1	1	-	3	-
7	-	-	-	1	1	-	-	-	3	-
-	-	1	-	-	-	-	-	-	-	-
3	-	1	-	-	3	2	1	1	4	2
3	-	-	1	-	1	-	1	-	3	-
1	-	-	1	2	-	-	-	-	-	-
-	-	-	-	-	-	-	-	-	-	-
-	-	-	-	-	-	-	-	-	-	-
-	-	-	-	-	-	-	1	-	-	-
-	-	-	-	-	-	-	-	-	1	-
-	-	-	-	-	-	-	-	-	-	-
-	-	-	-	-	-	-	-	-	-	-
-	-	-	-	-	-	-	1	-	-	-
-	-	-	-	-	-	-	-	-	-	-
13	3	-	2	5	7	4	4	2	8	4
...
...
...
...
...
...
...
37	2	-	5	24	10	5	13	6	29	8
-	-	-	-	1	-	-	-	-	1	-
1	-	-	-	-	-	1	-	-	-	-
2	-	-	-	2	-	1	2	-	1	-

町(字)名		総数	A~B 農林 漁業	C 鉱業 採石業 砂利採取 業	D 建設業	E 製造業	F 電気・ガス 熱供給 水道業	G 情報通信 業	H 運輸業 郵便業
田	中	4	-	-	1	-	-	-	-
馬	場	24	-	-	-	-	-	-	-
川	合	29	2	-	5	1	-	-	-
円	徳	20	-	-	4	3	-	-	2
波	敷	3	-	-	2	-	-	-	-
阿	山	1	-	-	1	-	-	-	-
上	友	12	1	-	3	2	-	-	1
東	湯	8	1	-	3	1	-	-	-
西	湯	14	1	-	1	7	-	-	-
湯	舟	-	-	-	-	-	-	-	-
中	友	12	-	-	1	3	-	-	1
下	友	7	-	-	2	-	-	-	-
玉	内	24	2	-	3	4	-	-	-
内	保	3	-	-	1	1	-	-	-
楨	山	23	3	-	6	5	-	-	-
音	羽	5	-	-	-	3	-	-	-
丸	柱	33	-	-	2	16	-	-	-
大山田地域合	計	202	7	-	32	38	1	-	7
千	戸	7	-	-	2	1	-	-	1
真	泥	16	-	-	3	3	-	-	2
畑	村	11	1	-	1	1	-	-	1
炊	村	27	1	-	1	13	-	-	2
甲	野	13	1	-	3	2	-	-	1
鳳	鳳	3	-	-	1	-	-	-	-
中	寺	9	-	-	3	2	-	-	-
出	村	9	1	-	2	2	-	-	-
富	後	9	1	-	2	2	-	-	-
中	岡	-	-	-	-	-	-	-	-
平	島
川	田	51	1	-	3	4	-	-	-
広	北	3	-	-	3	-	-	-	-
奥	瀬	5	-	-	1	1	-	-	-
中	馬	7	-	-	1	-	-	-	-
坂	野	-	-	-	-	-	-	-	-
上	野	1	-	-	-	-	-	-	-
猿	阿	9	-	-	1	1	-	-	-
富	波	12	2	-	2	2	-	-	-
下	永	7	-	-	1	3	-	-	-
	阿	12	-	-	4	3	1	-	-

町(字)名	総数	A~B 農林 漁業	C 鉱業 採石業 砂利採取 業	D 建設業	E 製造業	F 電気・ガス 熱供給 水道業	G 情報通信 業	H 運輸業 郵便業
青 山 地 域 合 計	325	8	-	38	46	1	1	3
阿 保	105	1	-	12	6	-	-	1
別 府	14	-	-	2	2	-	-	1
寺 脇	2	-	-	-	-	-	-	-
岡 田	3	-	-	2	-	-	-	-
柏 尾	4	-	-	-	2	-	-	-
青 山 羽 根	31	1	-	4	11	-	-	-
奥 鹿 野	3	-	-	0	-	-	-	-
川 上 一 丁 目	-	-	-	-	-	-	-	-
川 上 二 丁 目	-	-	-	-	-	-	-	-
川 上 三 丁 目	-	-	-	-	-	-	-	-
伊 勢 路	24	-	-	2	7	1	-	-
下 川 原	8	-	-	2	3	-	-	1
北 山 地	14	1	-	-	5	-	-	-
勝 妙 楽 滝	4	2	-	-	-	-	-	-
種 高 老 霧 腰 福 諸 桐 桐 桐 桐 桐 桐 桐 桐	2	-	-	-	1	-	-	-
種 高 老 霧 腰 福 諸 桐 桐 桐 桐 桐 桐 桐 桐	3	1	-	1	-	-	-	-
種 高 老 霧 腰 福 諸 桐 桐 桐 桐 桐 桐 桐 桐	7	-	-	1	-	-	-	-
種 高 老 霧 腰 福 諸 桐 桐 桐 桐 桐 桐 桐 桐	11	1	-	3	3	-	-	-
種 高 老 霧 腰 福 諸 桐 桐 桐 桐 桐 桐 桐 桐	7	-	-	1	3	-	-	-
種 高 老 霧 腰 福 諸 桐 桐 桐 桐 桐 桐 桐 桐	14	1	-	4	2	-	-	-
種 高 老 霧 腰 福 諸 桐 桐 桐 桐 桐 桐 桐 桐	8	-	-	2	-	-	-	-
種 高 老 霧 腰 福 諸 桐 桐 桐 桐 桐 桐 桐 桐	2	-	-	-	1	-	-	-
種 高 老 霧 腰 福 諸 桐 桐 桐 桐 桐 桐 桐 桐	2	-	-	-	-	-	-	-
種 高 老 霧 腰 福 諸 桐 桐 桐 桐 桐 桐 桐 桐	10	-	-	-	-	-	-	-
種 高 老 霧 腰 福 諸 桐 桐 桐 桐 桐 桐 桐 桐	5	-	-	-	-	-	-	-
種 高 老 霧 腰 福 諸 桐 桐 桐 桐 桐 桐 桐 桐	22	-	-	-	-	-	-	-
種 高 老 霧 腰 福 諸 桐 桐 桐 桐 桐 桐 桐 桐	-	-	-	-	-	-	-	-
種 高 老 霧 腰 福 諸 桐 桐 桐 桐 桐 桐 桐 桐	14	-	-	1	-	-	1	-
種 高 老 霧 腰 福 諸 桐 桐 桐 桐 桐 桐 桐 桐	2	-	-	1	-	-	-	-
種 高 老 霧 腰 福 諸 桐 桐 桐 桐 桐 桐 桐 桐	-	-	-	-	-	-	-	-
種 高 老 霧 腰 福 諸 桐 桐 桐 桐 桐 桐 桐 桐	4	-	-	-	-	-	-	-

I	J	K	L	M	N	O	P	Q	R	S
卸売業 小売業	金融業 保険業	不動産業 物品貸業	学術研究 専門・技 術サービ ス業	宿泊業 飲食サービ ス業	生活関連 サービス業 娯楽業	教育 学習支援 業	医療, 福祉	複合サー ビス事業	サービス 業 (他に 分類され ない もの)	公務 (他 に分類さ れるもの を 除く)
59	1	7	13	28	20	15	25	5	45	10
22	1	3	6	7	9	3	15	2	13	4
4	-	-	1	-	-	3	1	-	-	-
-	-	-	-	-	-	-	-	-	2	-
-	-	-	-	1	-	-	-	-	-	-
-	-	-	-	-	-	1	-	-	1	-
8	-	-	2	-	1	-	1	-	2	1
-	-	-	-	-	-	-	-	-	3	-
-	-	-	-	-	-	-	-	-	-	-
-	-	-	-	-	-	-	-	-	-	-
7	-	-	-	-	3	-	-	1	3	-
1	-	-	-	-	-	-	-	-	1	-
1	-	1	-	1	-	1	-	-	3	1
-	-	-	-	-	-	-	-	-	2	-
-	-	1	-	-	-	-	-	-	-	-
-	-	-	-	-	-	-	-	-	1	-
2	-	-	-	1	-	-	-	-	2	1
-	-	-	-	-	-	-	1	-	2	1
-	-	-	-	-	-	-	1	-	2	-
2	-	-	-	1	1	-	-	-	3	-
-	-	-	-	1	-	-	2	1	1	1
-	-	-	-	-	-	-	-	-	1	-
-	-	-	-	1	-	-	-	-	1	-
4	-	1	-	1	2	2	-	-	-	-
1	-	-	-	1	2	1	-	-	-	-
4	-	1	2	6	1	2	2	1	2	1
-	-	-	-	-	-	-	-	-	-	-
2	-	-	-	7	1	1	1	-	-	-
-	-	-	-	-	-	-	1	-	-	-
-	-	-	-	-	-	-	-	-	-	-
1	-	-	2	-	-	1	-	-	-	-

資料：「経済センサス-基礎調査」

5. 工 業

- 31. 製造業の推移・・・・・・・・・・・・・・74
- 32. 産業中分類別事業所数等の状況・・・・・・・・76
- 33. 製造業従業者規模別事業所数等の状況・・・78

31. 製造業の推移

製造業事業所数

単位：所

	H23	H24	H25	H26	H28	H29	H30	R1	R2	R3
伊 賀 市	351	326	306	304	353	309	308	296	302	308

製造業従業員数

単位：人

	H23	H24	H25	H26	H28	H29	H30	R1	R2	R3
伊 賀 市	16,594	16,613	16,742	17,269	17,270	19,098	19,464	19,428	19,628	18,912

製造品出荷額等

単位：百万円

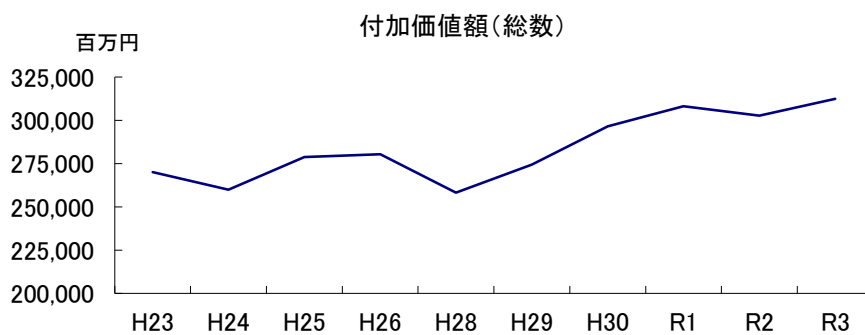
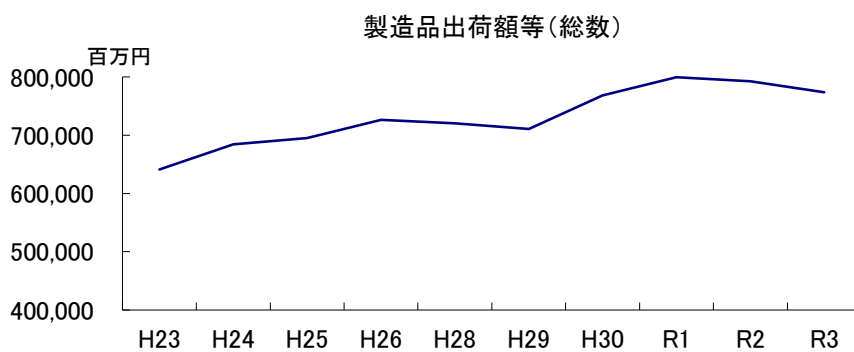
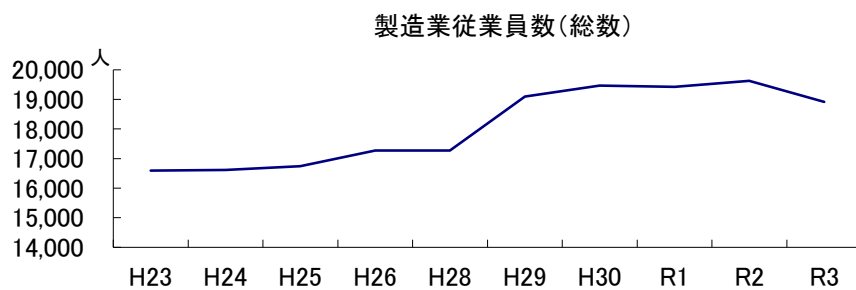
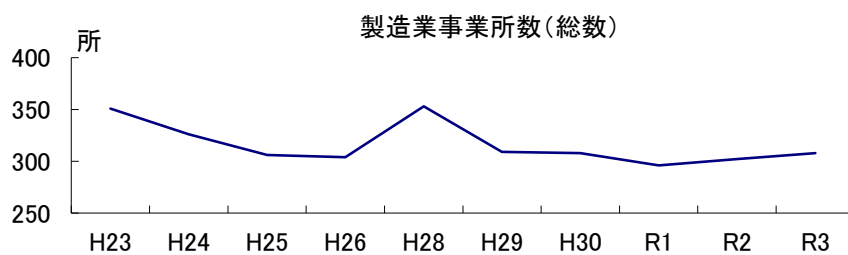
	H23	H24	H25	H26	H28	H29	H30	R1	R2	R3
伊 賀 市	641,156	684,174	695,195	726,360	720,565	710,669	768,056	799,463	792,480	773,678

付加価値額

単位：百万円

	H23	H24	H25	H26	H28	H29	H30	R1	R2	R3
伊 賀 市	270,121	259,833	278,804	280,369	258,200	274,483	296,605	308,083	302,654	312,385

注：平成23年の数値は平成24年経済センサス-活動調査の製造業に関する調査事項による。
 平成27年は工業統計調査及び経済センサス-活動調査は実施なしのため、数値はなし。
 平成28年の数値は平成28年経済センサス-活動調査の製造業に関する調査事項による。
 令和3年の数値は令和3年経済センサス-活動調査の製造業に関する調査事項による。



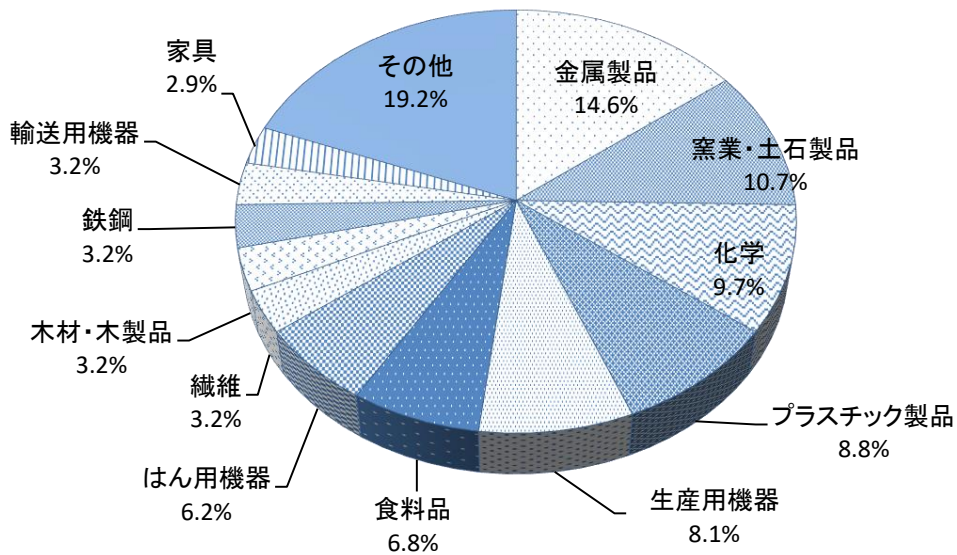
32. 産業中分類別事業所数等の状況（従業者4人以上の事業所）

令和3年6月1日 金額単位：万円

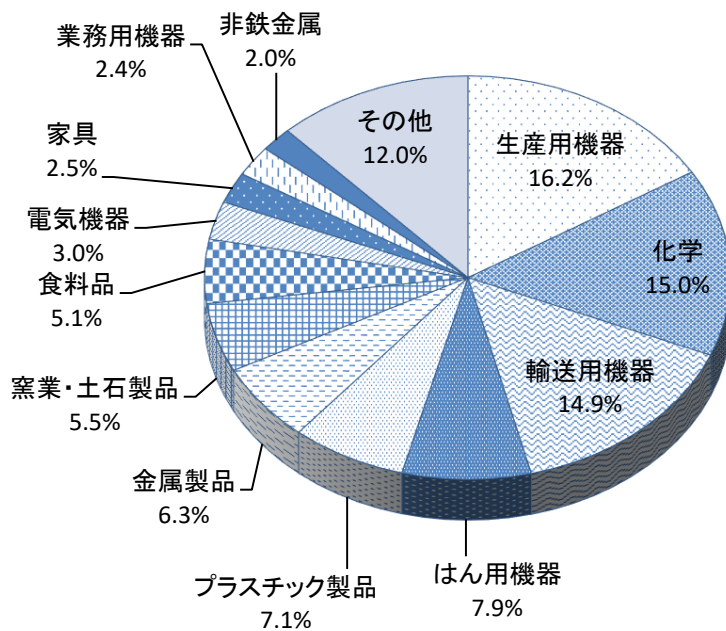
	事業所数 (実数)	従業者数 (人)	事業に従事する者の人件費 及び派遣者に係る会社へ 派遣支払額	原材料・燃料・電力の 使用額	製造品等 の製造荷額	付加価値額 (従業者29人以下の事業 所は粗付加価値額)
総数	308	18,912	9,363,263	40,584,275	77,367,829	31,238,461
食料品	21	969	335,963	2,770,867	3,867,487	861,146
飲料・たばこ ・飼料	7	248	85,020	964,859	2,087,738	801,971
繊維	10	119	25,956	46,271	92,174	41,734
木材・木製品	10	152	65,727	353,656	508,330	132,968
家具	9	469	190,165	813,353	1,550,122	638,433
パルプ・紙	9	354	148,409	1,302,693	1,716,262	328,207
印刷	6	67	28,301	25,435	97,728	64,899
化学	30	2,844	1,348,066	6,867,999	19,208,780	10,740,300
石油・石炭製品	2	20	X	X	X	X
プラスチック製品	27	1,336	545,328	2,200,729	3,835,911	1,417,273
ゴム製品	—	—	—	—	—	—
皮革	—	—	—	—	—	—
窯業・土石製品	33	1,047	494,162	1,297,399	3,086,088	1,452,064
鉄鋼	10	227	119,661	1,150,257	1,320,721	134,371
非鉄金属	8	371	174,028	1,367,699	1,786,695	358,797
金属製品	45	1,192	429,651	1,991,836	3,731,544	1,486,986
はん用機器	19	1,494	698,586	2,904,353	4,361,296	1,130,289
生産用機器	25	3,071	2,347,505	3,794,009	10,126,838	5,721,885
業務用機器	4	460	276,470	2,023,559	2,882,653	760,237
電子部品・デバイス	2	64	X	X	X	X
電気機器	7	576	251,932	961,619	1,523,774	453,587
情報通信機器	1	100	X	X	X	X
輸送用機器	10	2,810	1,423,343	6,341,246	10,060,240	2,863,547
その他の製造業	13	922	320,674	3,014,349	4,970,849	1,637,455

資料：「経済センサス-活動調査」

製造業事業所数の割合



従業者数の割合

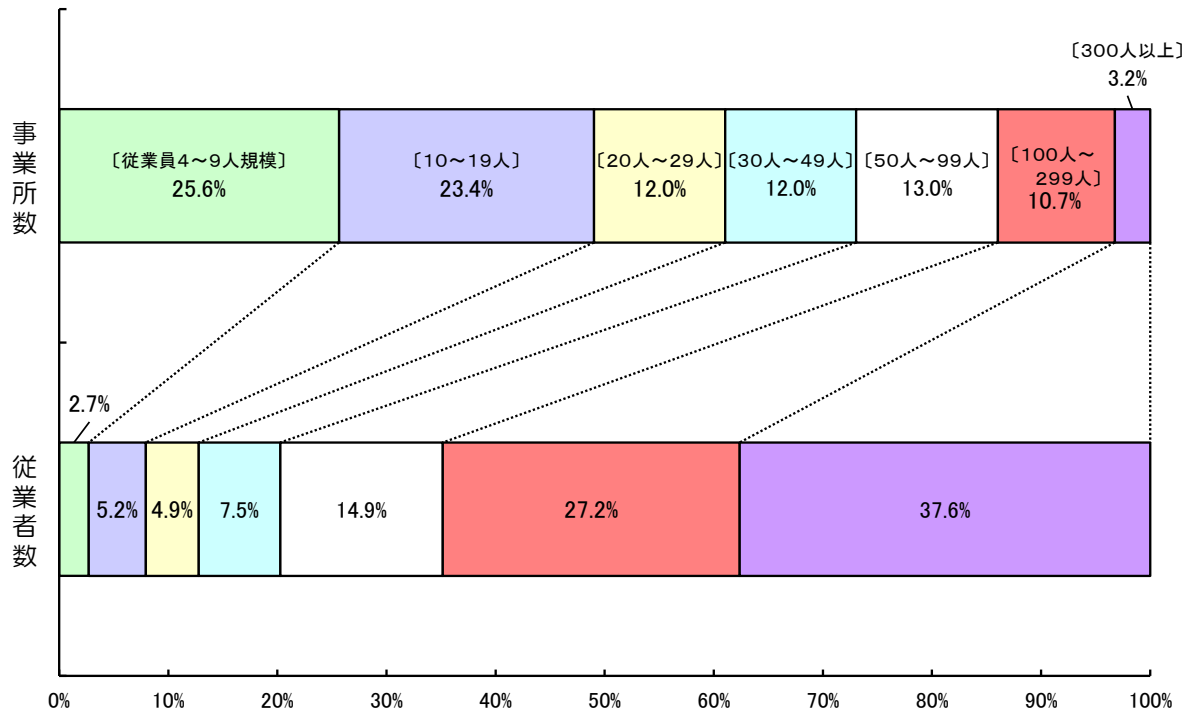


33. 製造業従業者規模別事業所数等の状況

令和3年6月1日 金額単位：万円

	事業所数 (実数)	従業者数 (人)	事業に従事する者の 人件費及び派遣受入 者に係る人材派遣会 社への支払額	原材料・燃料・ 電力の使用額等	製造品出荷額等	付加価値額 (従業者29人以下 の事業所は粗付加 価値額)
総数	308	18,912	9,363,263	40,584,275	77,367,829	31,238,461
4～9人	79	513	178,380	1,317,437	2,276,125	875,943
10～19人	72	987	368,947	1,721,667	2,844,836	1,020,629
20人～29人	37	920	343,114	1,657,389	2,495,724	765,205
30人～49人	37	1,412	575,466	2,060,533	4,031,232	1,638,812
50人～99人	40	2,817	1,139,767	6,228,938	10,146,127	3,327,759
100人～299人	33	5,146	2,435,148	12,059,300	24,251,705	10,090,282
300人以上	10	7,117	4,322,441	15,539,011	31,322,080	13,519,831

資料：「経済センサス-活動調査」



6. 商 業

- 34. 卸・小売業商店数の推移・・・・・・・・・・80
- 35. 卸・小売業従業者数の推移・・・・・・・・・・81
- 36. 卸・小売業年間商品販売額の推移・・・・・・・・82
- 37. 卸・小売業産業中分類別の状況・・・・・・・・83

34. 卸・小売業商店数の推移

卸売業		単位：店						
	H14. 6. 1	H16. 6. 1	H19. 6. 1	H24. 2. 1	H26. 7. 1	H28. 6. 1	R. 3. 1	
上野市	174	175	-	-	-	-	-	
伊賀町	10	11	-	-	-	-	-	
島ヶ原村	-	-	-	-	-	-	-	
阿山町	7	8	-	-	-	-	-	
大山田村	-	-	-	-	-	-	-	
青山町	13	9	-	-	-	-	-	
計	204	203	-	-	-	-	-	
伊賀市	-	-	204	165	158	156	152	

小売業								
	H14. 6. 1	H16. 6. 1	H19. 6. 1	H24. 2. 1	H26. 7. 1	H28. 6. 1	R3. 6. 1	
上野市	817	781	-	-	-	-	-	
伊賀町	80	73	-	-	-	-	-	
島ヶ原村	28	27	-	-	-	-	-	
阿山町	65	63	-	-	-	-	-	
大山田村	54	47	-	-	-	-	-	
青山町	92	82	-	-	-	-	-	
計	1,136	1,073	-	-	-	-	-	
伊賀市	-	-	969	664	688	664	619	

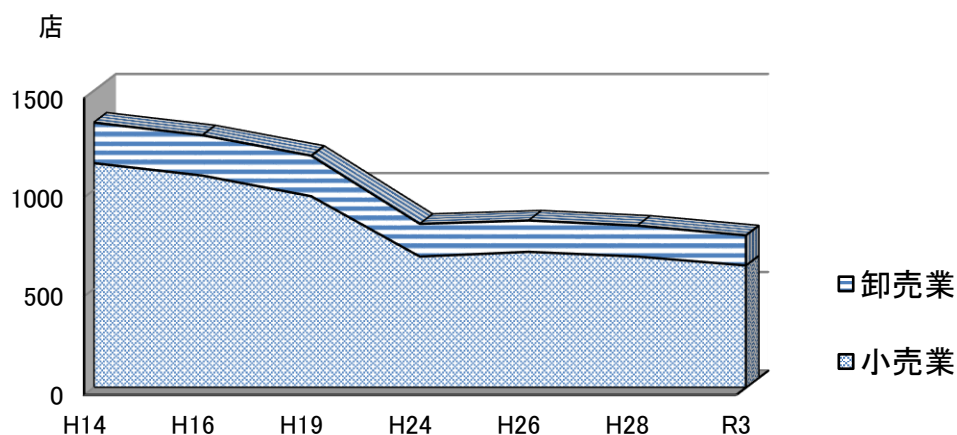
総計								
	H14. 6. 1	H16. 6. 1	H19. 6. 1	H24. 2. 1	H26. 7. 1	H28. 6. 1	H28. 6. 1	
上野市	991	956	-	-	-	-	-	
伊賀町	90	84	-	-	-	-	-	
島ヶ原村	28	27	-	-	-	-	-	
阿山町	72	71	-	-	-	-	-	
大山田村	54	47	-	-	-	-	-	
青山町	105	91	-	-	-	-	-	
計	1,340	1,276	-	-	-	-	-	
伊賀市	-	-	1,173	829	846	820	771	

注：飲食店は除く

資料：「商業統計調査」

平成24年、平成28年は「経済センサス活動調査」による。

卸・小売業商店数の推移



35. 卸・小売業従業者数の推移

卸売業		単位：人						
	H14. 6. 1	H16. 6. 1	H19. 6. 1	H24. 2. 1	H26. 7. 1	H28. 6. 1	R3. 6. 1	
上野市	1,434	1,210	-	-	-	-	-	
伊賀町	42	68	-	-	-	-	-	
島ヶ原村	-	-	-	-	-	-	-	
阿山町	58	21	-	-	-	-	-	
大山田村	-	-	-	-	-	-	-	
青山町	64	52	-	-	-	-	-	
計	1,598	1,351	-	-	-	-	-	
伊賀市	-	-	1,484	1,082	1,053	1,169	1,040	

小売業								
	H14. 6. 1	H16. 6. 1	H19. 6. 1	H24. 2. 1	H26. 7. 1	H28. 6. 1	R3. 6. 1	
上野市	4,640	4,920	-	-	-	-	-	
伊賀町	339	305	-	-	-	-	-	
島ヶ原村	76	67	-	-	-	-	-	
阿山町	203	249	-	-	-	-	-	
大山田村	170	167	-	-	-	-	-	
青山町	616	342	-	-	-	-	-	
計	6,044	6,050	-	-	-	-	-	
伊賀市	-	-	5,885	4,181	4,356	4,366	5,040	

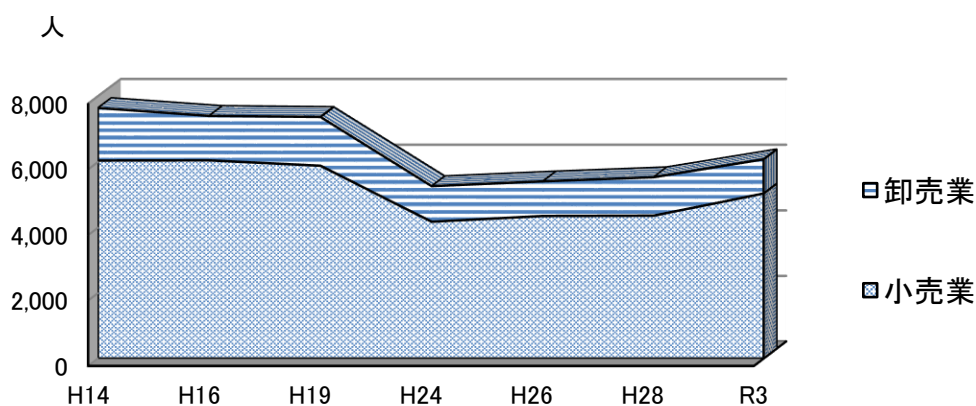
総計								
	H14. 6. 1	H16. 6. 1	H19. 6. 1	H24. 2. 1	H26. 7. 1	H28. 6. 1	R3. 6. 1	
上野市	6,074	6,130	-	-	-	-	-	
伊賀町	381	373	-	-	-	-	-	
島ヶ原村	76	67	-	-	-	-	-	
阿山町	261	270	-	-	-	-	-	
大山田村	170	167	-	-	-	-	-	
青山町	680	394	-	-	-	-	-	
計	7,642	7,401	-	-	-	-	-	
伊賀市	-	-	7,369	5,263	5,409	5,535	6,080	

注：飲食店は除く

資料：「商業統計調査」

平成24年、平成28年は「経済センサス活動調査」による。

卸・小売業従業者数の推移



36. 卸・小売業年間商品販売額の推移

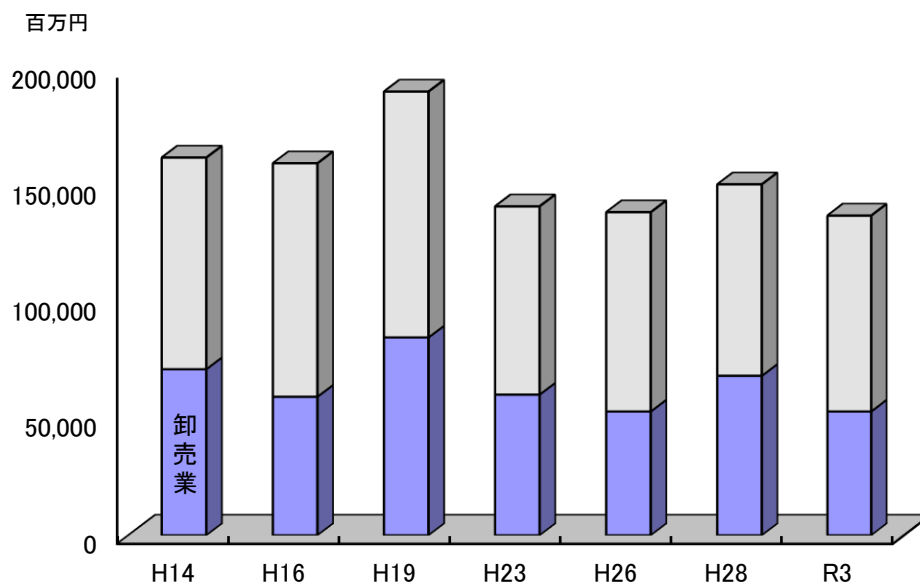
卸売業		単位：百万円						
	H14	H16	H19	H23	H26	H28	R3	
上野市	68,621	57,197	-	-	-	-	-	
伊賀町	790	1,160	-	-	-	-	-	
島ヶ原村	-	-	-	-	-	-	-	
阿山町	1,244	610	-	-	-	-	-	
大山田村	-	-	-	-	-	-	-	
青山町	680	526	-	-	-	-	-	
計	71,335	59,493	-	-	-	-	-	
伊賀市	-	-	85,014	60,416	53,172	68,521	53,177	

小売業								
	H14	H16	H19	H23	H26	H28	R3	
上野市	73,575	82,567	-	-	-	-	-	
伊賀町	7,077	6,231	-	-	-	-	-	
島ヶ原村	599	486	-	-	-	-	-	
阿山町	2,238	3,571	-	-	-	-	-	
大山田村	2,324	2,101	-	-	-	-	-	
青山町	5,221	5,470	-	-	-	-	-	
計	91,034	100,426	-	-	-	-	-	
伊賀市	-	-	105,741	80,961	85,694	82,329	84,225	

総計								
	H14	H16	H19	H23	H26	H28	R3	
上野市	142,195	139,764	-	-	-	-	-	
伊賀町	7,867	7,391	-	-	-	-	-	
島ヶ原村	599	486	-	-	-	-	-	
阿山町	3,482	4,181	-	-	-	-	-	
大山田村	2,324	2,101	-	-	-	-	-	
青山町	5,901	5,996	-	-	-	-	-	
計	162,369	159,919	-	-	-	-	-	
伊賀市	-	-	141,377	141,376	138,866	137,402	137,403	

資料：「商業統計調査」

平成23年、平成28年、令和3年は「経済センサス活動調査」による。



37. 卸・小売業産業中分類別の状況

平成28年6月1日

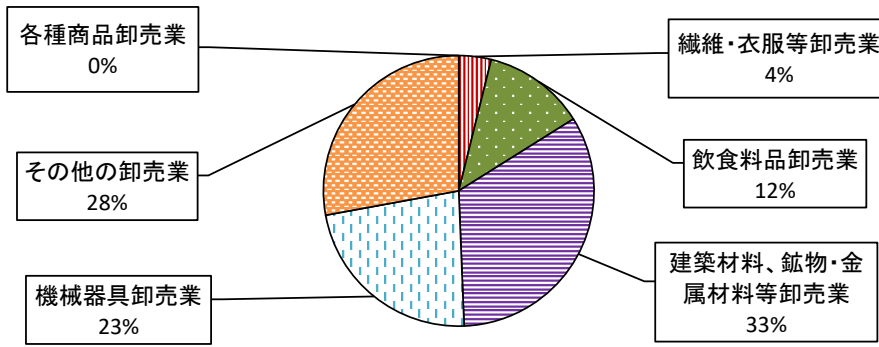
	事業所数	従業者数 (人)	年間商品販売額 (百万円)	売場面積 (㎡)
伊賀市計	820	5,535	150,850	…
卸売業計	156	1,169	68,521	…
各種商品卸売業	-	-	-	…
繊維・衣服等卸売業	8	49	2,651	…
飲食物品卸売業	33	289	8,375	…
建築材料、鉱物・金属材料等卸売業	47	269	22,802	…
機械器具卸売業	42	360	15,586	…
その他の卸売業	26	202	19,107	…
小売業計	664	4,366	82,329	106,966
各種商品小売業	2	145	X	X
織物・衣服・身の回り品小売業	80	274	3,016	14,706
飲食物品小売業	175	1,532	24,827	32,554
機械器具小売業	112	663	15,417	7,672
その他の小売業	283	1,704	X	X
無店舗小売業	12	48	898	-

令和3年6月1日

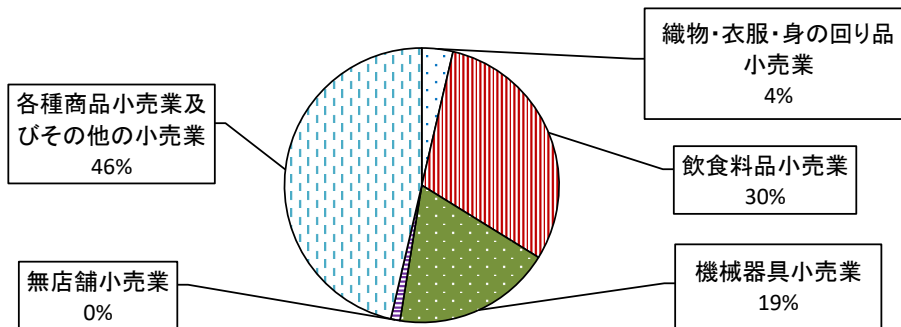
	事業所数	従業者数 (人)	年間商品販売額 (百万円)	売場面積 (㎡)
伊賀市計	771	6,080	137,403	…
卸売業計	152	1,040	53,177	…
各種商品卸売業	-	-	-	…
繊維・衣服等卸売業	7	34	1,520	…
飲食物品卸売業	25	195	7,450	…
建築材料、鉱物・金属材料等卸売業	44	236	10,595	…
機械器具卸売業	46	400	18,220	…
その他の卸売業	30	175	15,393	…
小売業計	619	5,040	84,225	111,408
各種商品小売業	1	6	x	x
織物・衣服・身の回り品小売業	66	239	2,174	10,962
飲食物品小売業	170	2,111	31,528	51,099
機械器具小売業	99	577	12,875	7,392
その他の小売業	265	1,589	x	x
無店舗小売業	18	518	2,662	-

資料：「経済センサス-活動調査」

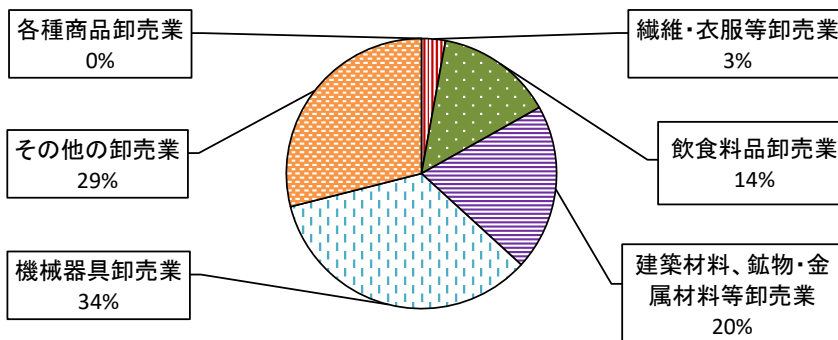
H28年 卸売業 年間商品販売額の構成比



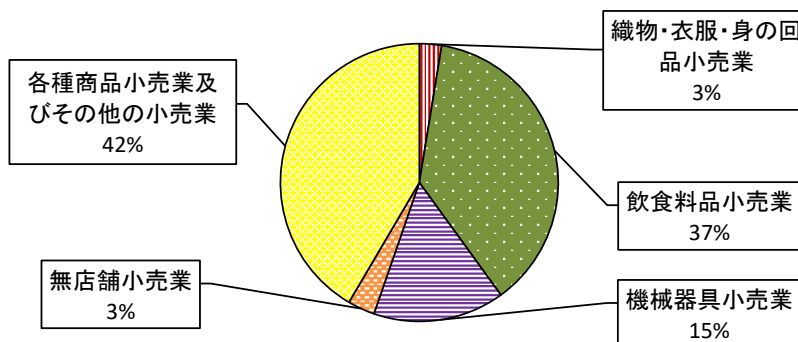
H28年 小売業 年間商品販売額の構成比



R3年 卸売業 年間商品販売額の構成比



R3年 小売業 年間商品販売額の構成比



※平成28年及び令和3年経済センサス-活動調査では、「各種商品小売業」及び「その他の小売業」の値は秘匿されているため、「小売業計」から上記2つ以外の値を除いたものを「各種商品小売業及びその他の小売業」とします。

7. 労働・消費

- 38. 労働力人口の推移・・・・・・・・・・・・・88
- 39. 就業者の推移・・・・・・・・・・・・・90
- 40. 常住地による産業別就業者の推移・・・・・・・・92
- 41. 産業大分類別就業者数・・・・・・・・・・・・・94
- 42. 完全失業者数・・・・・・・・・・・・・96
- 43. 消費者物価指数（伊賀市、三重県、全国）・97
- 44. 酒類販売（消費）数量・・・・・・・・・・・・・97
- 45. 伊賀市消費者物価指数・・・・・・・・・・・・・98
- 46. 経済活動別市内総生産・・・・・・・・・・・・・100
- 47. 市民所得（分配）・・・・・・・・・・・・・101

38. 労働力人口の推移

男

	S50	S55	S60	H2	H7
上野市	18,042	18,118	18,395	18,696	19,668
伊賀町	3,374	3,277	3,268	3,237	3,558
島ヶ原村	959	969	963	938	932
阿山町	2,597	2,623	2,632	2,564	2,666
大山田村	1,941	1,855	1,816	1,844	2,047
青山町	2,381	2,428	2,651	2,948	3,480
計	29,294	29,270	29,725	30,227	32,351
伊賀市	-	-	-	-	-

女

	S50	S55	S60	H2	H7
上野市	13,183	13,128	12,942	13,045	13,382
伊賀町	2,460	2,373	2,282	2,227	2,410
島ヶ原村	847	758	760	701	724
阿山町	2,162	2,005	1,949	1,919	1,961
大山田村	1,605	1,436	1,368	1,299	1,348
青山町	1,838	1,757	1,957	2,101	2,496
計	22,095	21,457	21,258	21,292	22,321
伊賀市	-	-	-	-	-

総数

	S50	S55	S60	H2	H7
上野市	31,225	31,246	31,337	31,741	33,050
伊賀町	5,834	5,650	5,550	5,464	5,968
島ヶ原村	1,806	1,727	1,723	1,639	1,656
阿山町	4,759	4,628	4,581	4,483	4,627
大山田村	3,546	3,291	3,184	3,143	3,395
青山町	4,219	4,185	4,608	5,049	5,976
計	51,389	50,727	50,983	51,519	54,672
伊賀市	-	-	-	-	-

注：15歳以上の人口のうち就業者(休業者も含む)と失業者の合計

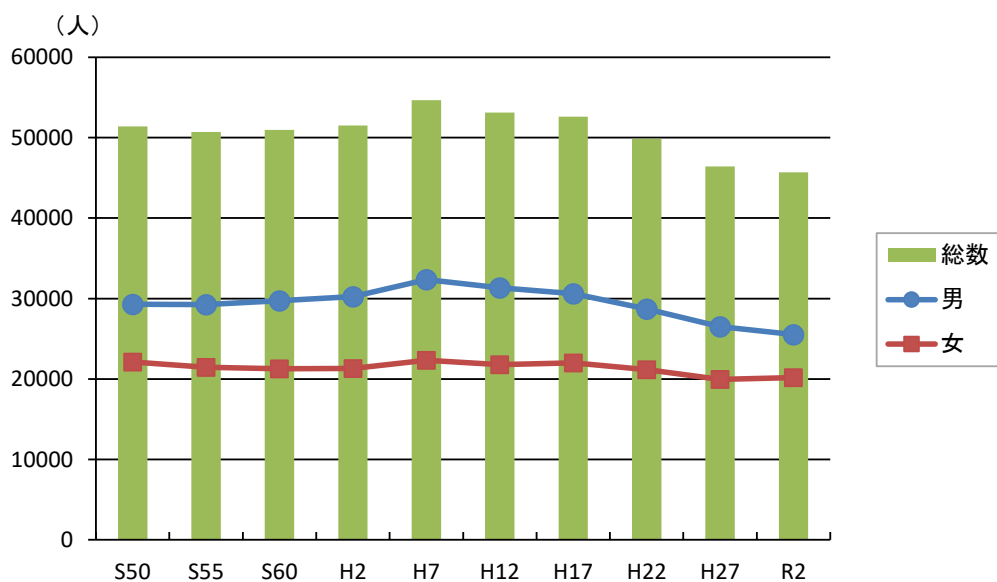
各年10月1日 単位：人

H12	H17	H22	H27	R2
19,314	-	-	-	-
3,371	-	-	-	-
811	-	-	-	-
2,568	-	-	-	-
1,813	-	-	-	-
3,473	-	-	-	-
31,350	-	-	-	-
-	30,622	28,694	26,493	25,527

H12	H17	H22	H27	R2
13,111	-	-	-	-
2,237	-	-	-	-
644	-	-	-	-
1,845	-	-	-	-
1,280	-	-	-	-
2,667	-	-	-	-
21,784	-	-	-	-
-	21,986	21,162	19,944	20,180

H12	H17	H22	H27	R2
32,425	-	-	-	-
5,608	-	-	-	-
1,455	-	-	-	-
4,413	-	-	-	-
3,093	-	-	-	-
6,140	-	-	-	-
53,134	-	-	-	-
-	52,608	49,856	46,437	45,707

資料：「国勢調査」



39. 就業者の推移

男

	S50	S55	S60	H2	H7
上野市	17,607	17,600	17,740	18,052	18,909
伊賀町	3,312	3,203	3,206	3,151	3,441
島ヶ原村	954	961	947	913	899
阿山町	2,574	2,596	2,607	2,522	2,602
大山田村	1,923	1,837	1,783	1,806	2,006
青山町	2,341	2,385	2,602	2,893	3,363
計	28,711	28,582	28,885	29,337	31,220
伊賀市	-	-	-	-	-

女

	S50	S55	S60	H2	H7
上野市	13,027	12,926	12,667	12,772	13,035
伊賀町	2,448	2,353	2,250	2,184	2,354
島ヶ原村	840	751	756	692	714
阿山町	2,157	1,995	1,935	1,902	1,931
大山田村	1,600	1,430	1,356	1,284	1,331
青山町	1,814	1,748	1,922	2,074	2,441
計	21,886	21,203	20,886	20,908	21,806
伊賀市	-	-	-	-	-

総数

	S50	S55	S60	H2	H7
上野市	30,634	30,526	30,407	30,824	31,944
伊賀町	5,760	5,556	5,456	5,335	5,795
島ヶ原村	1,794	1,712	1,703	1,605	1,613
阿山町	4,731	4,591	4,542	4,424	4,533
大山田村	3,523	3,267	3,139	3,090	3,337
青山町	4,155	4,133	4,524	4,967	5,804
計	50,597	49,785	49,771	50,245	53,026
伊賀市	-	-	-	-	-

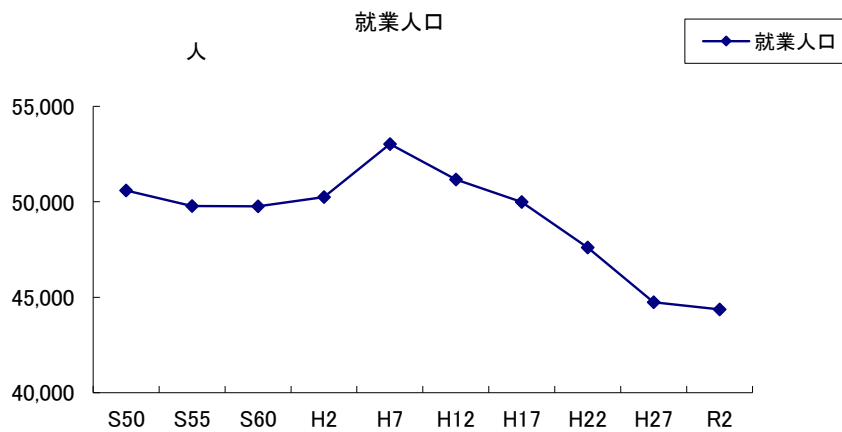
各年10月1日 単位：人

H12	H17	H22	H27	R2
18,474	-	-	-	-
3,236	-	-	-	-
787	-	-	-	-
2,489	-	-	-	-
1,767	-	-	-	-
3,324	-	-	-	-
30,077	-	-	-	-
-	28,852	27,153	25,301	24,680

H12	H17	H22	H27	R2
12,639	-	-	-	-
2,174	-	-	-	-
632	-	-	-	-
1,804	-	-	-	-
1,256	-	-	-	-
2,584	-	-	-	-
21,089	-	-	-	-
-	21,144	20,457	19,436	19,683

H12	H17	H22	H27	R2
31,113	-	-	-	-
5,410	-	-	-	-
1,419	-	-	-	-
4,293	-	-	-	-
3,023	-	-	-	-
5,908	-	-	-	-
51,166	-	-	-	-
-	49,996	47,610	44,737	44,363

資料：「国勢調査」



40. 常住地による産業別就業者の推移

第1次産業

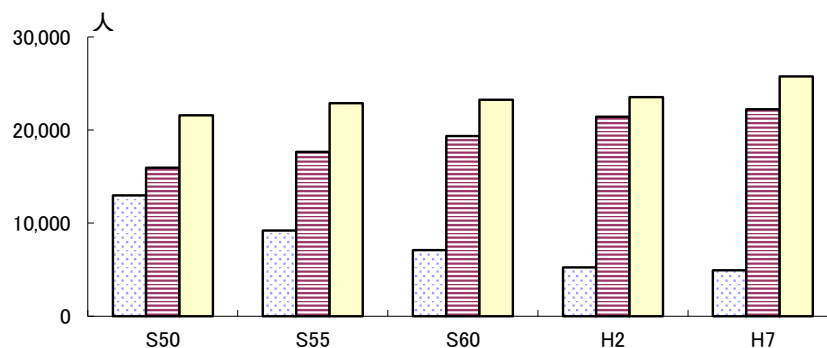
	S50	S55	S60	H2	H7
上野市	5,890	4,511	3,473	2,602	2,357
伊賀町	2,021	1,279	944	757	817
島ヶ原村	499	376	360	239	230
阿山町	1,694	984	682	449	457
大山田村	1,403	980	769	492	496
青山町	1,491	1,081	886	708	595
計	12,998	9,211	7,114	5,247	4,952
伊賀市	-	-	-	-	-

第2次産業

	S50	S55	S60	H2	H7
上野市	10,242	10,732	11,583	12,953	13,351
伊賀町	1,656	2,065	2,269	2,355	2,496
島ヶ原村	367	365	428	503	498
阿山町	1,478	1,937	2,162	2,293	2,242
大山田村	1,100	1,191	1,279	1,464	1,521
青山町	1,122	1,352	1,648	1,867	2,125
計	15,965	17,642	19,369	21,435	22,233
伊賀市	-	-	-	-	-

第3次産業

	S50	S55	S60	H2	H7
上野市	14,476	15,261	15,336	15,246	16,209
伊賀町	2,073	2,200	2,221	2,212	2,471
島ヶ原村	925	969	911	862	878
阿山町	1,548	1,660	1,698	1,682	1,830
大山田村	1,020	1,096	1,090	1,131	1,319
青山町	1,536	1,700	1,984	2,391	3,064
計	21,578	22,886	23,240	23,524	25,771
伊賀市	-	-	-	-	-



注：「常住地」とは、各人が常住する場所をいう。

ここで「常住する」とは、同一の場所に居住した期間、又は居住しようとする期間が3カ月以上にわたる場合をいう。

第1次産業…農業、林業、水産業。

第2次産業…鉱業、建設業、製造業。

第3次産業…電気・ガス・熱供給・水道業、卸売・小売業、金融・保険業、不動産業、運輸・通信業、サービス業、公務（他に分類されないもの）。

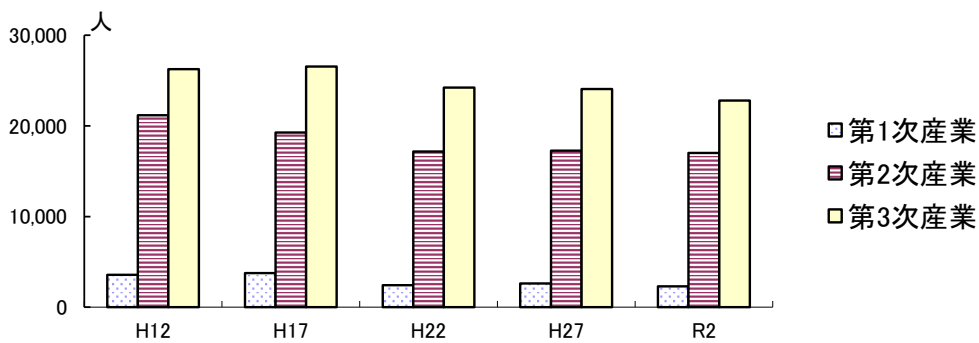
各年10月1日 単位：人

H12	H17	H22	H27	R2
1,671	-	-	-	-
522	-	-	-	-
175	-	-	-	-
399	-	-	-	-
363	-	-	-	-
425	-	-	-	-
3,555	-	-	-	-
-	3,763	2,432	2,620	2,307

H12	H17	H22	H27	R2
13,111	-	-	-	-
2,203	-	-	-	-
415	-	-	-	-
2,026	-	-	-	-
1,261	-	-	-	-
2,143	-	-	-	-
21,159	-	-	-	-
-	19,250	17,159	17,274	17,009

H12	H17	H22	H27	R2
16,237	-	-	-	-
2,612	-	-	-	-
827	-	-	-	-
1,866	-	-	-	-
1,388	-	-	-	-
3,333	-	-	-	-
26,263	-	-	-	-
-	26,545	24,235	24,059	22,782

資料：「国勢調査」



41. 産業大分類別就業者数

平成22年			平成27年		
産業（大分類）	伊賀市		産業（大分類）	伊賀市	
	就業者数	構成比(%)		就業者数	構成比(%)
総数	47,610	100.0	総数	44,737	100.0
第1次産業	2,432	5.1	第1次産業	2,620	5.9
A農業・林業	2,431	5.1	A農業・林業	2,619	5.9
うち農業	2,355	4.9	うち農業	2,566	5.7
B漁業	1	0.0	B漁業	1	0.0
第2次産業	17,159	36.1	第2次産業	17,274	38.6
C鉱業，採石業，砂利採取業	31	0.1	C鉱業，採石業，砂利採取業	19	0.0
D建設業	2,460	5.2	D建設業	2,257	5.0
E製造業	14,668	30.8	E製造業	14,998	33.5
第3次産業	24,235	50.9	第3次産業	24,059	53.8
F電気・ガス・熱供給・水道業	236	0.5	F電気・ガス・熱供給・水道業	201	0.4
G情報通信業	265	0.6	G情報通信業	230	0.5
H運輸業，郵便業	2,347	4.9	H運輸業，郵便業	2,168	4.8
I卸売業，小売業	5,710	12.0	I卸売業，小売業	5,439	12.2
J金融業，保険業	721	1.5	J金融業，保険業	664	1.5
K不動産業，物品賃貸業	307	0.6	K不動産業，物品賃貸業	339	0.8
L学術研究，専門・技術サービス業	706	1.5	L学術研究，専門・技術サービス業	702	1.6
M宿泊業，飲食サービス業	1,938	4.1	M宿泊業，飲食サービス業	1,935	4.3
N生活関連サービス業，娯楽業	1,656	3.5	N生活関連サービス業，娯楽業	1,520	3.4
O教育，学習支援業	1,832	3.8	O教育，学習支援業	1,717	3.8
P医療，福祉	4,226	8.9	P医療，福祉	4,745	10.6
Q複合サービス事業	520	1.1	Q複合サービス事業	642	1.4
Rサービス業（他に分類されないもの）	2,259	4.7	Rサービス業（他に分類されないもの）	2,362	5.3
S公務（他に分類されるものを除く）	1,512	3.2	S公務（他に分類されるものを除く）	1,395	3.1
T分類不能の産業	3,784	7.9	T分類不能の産業	784	1.8

令和2年		
産業（大分類）	伊賀市	
	就業者数	構成比(%)
総数	44,363	100.0
第1次産業	2,307	5.2
A農業・林業	2,301	5.2
うち農業	2,251	5.1
B漁業	6	0.0
第2次産業	17,009	38.3
C鉱業，採石業，砂利採取業	20	0.0
D建設業	2,066	4.7
E製造業	14,923	33.6
第3次産業	22,782	51.4
F電気・ガス・熱供給・水道業	166	0.4
G情報通信業	228	0.5
H運輸業，郵便業	2,096	4.7
I卸売業，小売業	5,062	11.4
J金融業，保険業	556	1.3
K不動産業，物品賃貸業	288	0.6
L学術研究，専門・技術サービス業	720	1.6
M宿泊業，飲食サービス業	1,710	3.9
N生活関連サービス業，娯楽業	1,365	3.1
O教育，学習支援業	1,632	3.7
P医療，福祉	4,812	10.8
Q複合サービス事業	525	1.2
Rサービス業（他に分類されないもの）	2,350	5.3
S公務（他に分類されるものを除く）	1,272	2.9
T分類不能の産業	2,265	5.1

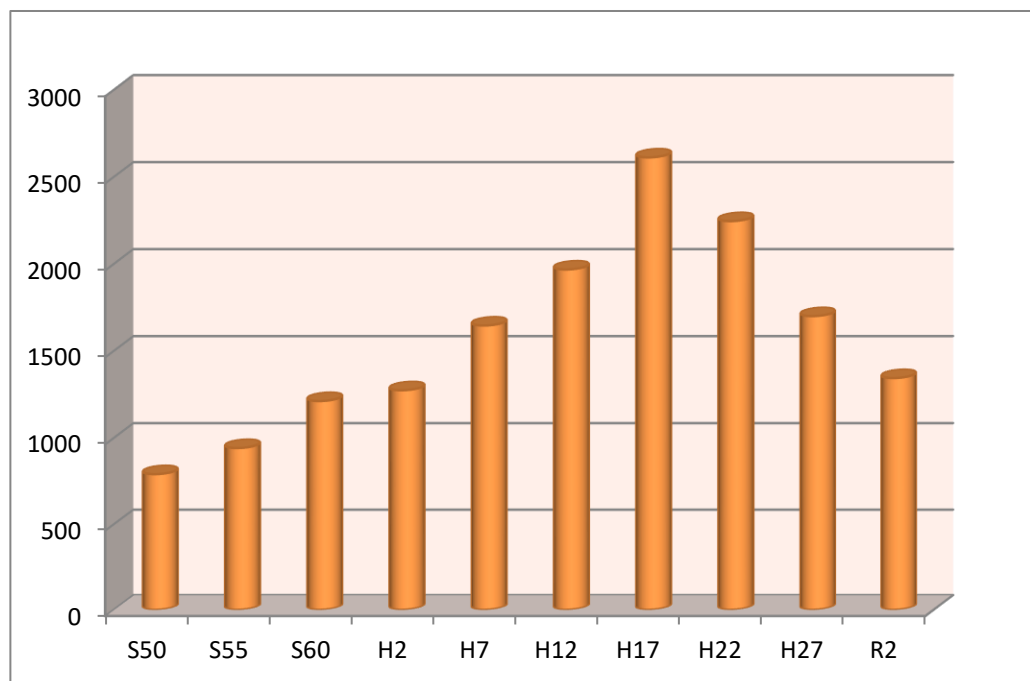
資料：「国勢調査」

42. 完全失業者数

単位：人

	S50	S55	S60	H2	H7	H12	H17	H22	H27	R2
上野市	591	720	930	917	1,106	1,312	-	-	-	-
伊賀町	74	94	94	129	173	198	-	-	-	-
島ヶ原村	12	15	20	34	43	36	-	-	-	-
阿山町	28	37	39	59	94	120	-	-	-	-
大山田村	23	24	45	53	58	70	-	-	-	-
青山町	64	52	84	82	172	232	-	-	-	-
計	792	942	1,212	1,274	1,646	1,968	-	-	-	-
伊賀市	-	-	-	-	-	-	2,612	2,246	1,700	1,344

資料：「国勢調査」



43. 消費者物価指数（伊賀市、三重県、全国）

年次	伊賀市				三重県				全国			
	総指数	指数	対前年上昇率 (%)	持家の家除く 対前年上昇率 (%)	総指数	指数	対前年上昇率 (%)	持家の家除く 対前年上昇率 (%)	総指数	指数	対前年上昇率 (%)	持家の家除く 対前年上昇率 (%)
平成14年	97.8	-1.5	98.0	-1.0	98.6	-1.0	98.3	-1.0	98.4	-0.9	98.0	-1.1
15	96.8	-1.0	97.8	-0.2	98.6	0.0	98.1	-0.2	98.1	-0.3	97.7	-0.3
16	96.5	-0.3	97.7	-0.1	98.8	0.2	98.1	0.0	98.1	0.0	97.7	0.0
17	96.3	-0.2	97.3	-0.4	98.6	-0.2	97.9	-0.2	97.8	-0.3	97.3	-0.4
18	100.5	0.5	100.5	0.5	100.3	0.3	100.3	0.3	100.3	0.3	100.3	0.3
19	100.6	0.1	100.6	0.1	100.8	0.5	100.7	0.4	100.3	0.0	100.4	0.1
20	102.3	1.7	102.5	1.9	102.4	1.6	102.5	1.8	101.7	1.4	102.0	1.6
21	100.5	-1.8	100.4	-2.0	101.4	-1.0	101.1	-1.4	100.3	-1.4	100.5	-1.5
22	100.1	-0.4	99.9	-0.5	100.9	-0.5	100.6	-0.5	99.6	-0.7	99.7	-0.8
23	100.1	0.1	100.2	0.2	100.1	0.1	100.1	0.1	99.7	-0.3	99.7	-0.3
24	100.1	-0.1	100.1	-0.1	100.2	0.2	100.3	0.2	99.7	0.0	99.7	0.0
25	総務省統計局より公表不可の為、 25年度より指数表示不可				100.6	0.3	100.8	0.4	100.0	0.4	100.2	0.5
26	103.2	2.6	104.0	3.1	102.8	2.7	103.6	3.3
27	104.1	0.8	105.0	1.0	103.6	0.8	104.6	1.0
28	99.7	-0.3	99.6	-0.4	99.9	-0.1	99.9	-0.1
29	100.0	0.3	100.1	0.4	100.4	0.5	100.5	0.6
30	101.2	1.2	101.4	1.3	101.3	1.0	101.7	1.2
令和元年	101.4	0.2	101.7	0.2	101.8	0.5	102.3	0.6
2	101.3	-0.1	101.6	-0.1	101.8	0.0	102.3	0.0
3	102.2	2.5	102.2	2.5	102.3	2.5	102.3	2.5

注：対前年上昇率は、当時の基準年 資料：「小売物価統計調査」

平成13～15年は上野市の指数 平成23～27年 ... // 平成22年基準
 平成13～17年... // 平成12年基準 平成28～令和2年 ... // 平成27年基準
 平成18～22年... // 平成17年基準 令和3年～ ... // 令和2年基準

44. 酒類販売（消費）数量

単位：kl

年度	合計	清酒	合成清酒	焼酎	みりん	ビール	果実酒類	ウイスキー類	発泡酒	スピリッツ類	リキュール	その他
平成25年	10,118	944	41	1,045	145	2,904	213	102	818	366	2,795	743
26	9,598	859	38	956	132	2,747	205	111	836	433	2,601	678
27	9,235	815	32	922	129	2,601	202	122	777	467	2,546	622
28	9,213	824	32	920	124	2,535	201	123	707	535	2,584	630
29	9,067	781	31	900	121	2,455	204	129	643	575	2,643	586
30	8,927	727	25	846	109	2,329	206	149	574	647	2,758	556
令和元年	8,958	819	20	820	106	2,143	205	157	537	757	2,835	563
2	8,859	624	19	840	109	1,953	211	169	540	796	3,096	504

注：上野税務署管内全体の消費量 出典：名古屋国税局
 単位未満を四捨五入しているため、表の内容と合計が一致しない場合もある

45. 伊賀市消費者物価指数

指 数	総 合	持家の帰属家賃を除く総合家賃を	食 料	穀 類	魚 介 類	生 鮮 魚 介 類	肉 類	乳 卵 類	野 菜 ・ 海 藻 類	生 鮮 野 菜 類	果 物 類	生 鮮 果 物 類	油 脂 ・ 調 味 料 類	菓 子 類	調 理 食 品 類	飲 料 類	酒 類
平成25年以降	総務省統計局より公表不可の為、平成25年より平均指数表示不可																
平成24年1月	100.1	100.2	100.8	91.1	99.8	106.4	109.0	96.9	104.3	107.3	118.9	119.4	100.7	94.7	103.8	102.5	100.1
2	100.4	100.5	101.2	93.0	98.1	103.5	112.7	99.2	100.9	102.0	117.5	117.9	100.6	97.2	105.3	100.1	99.8
3	100.6	100.8	100.7	92.9	99.3	103.9	108.3	99.9	102.4	102.3	107.2	107.2	101.0	98.0	104.0	101.9	98.8
4	100.9	101.1	99.9	93.2	97.9	103.6	112.4	99.1	99.3	98.5	95.5	95.0	100.8	98.1	103.6	102.0	90.6
5	100.3	100.3	99.0	90.8	99.2	102.7	104.5	96.1	96.5	93.8	102.9	102.6	100.2	98.8	103.7	101.9	88.2
6	99.9	99.9	98.6	92.7	98.0	103.0	106.2	99.7	89.5	82.2	93.2	92.5	101.8	99.2	104.4	101.3	88.3
7	99.7	99.6	98.4	94.7	97.4	100.4	104.4	98.4	91.7	84.7	85.1	84.0	98.9	99.2	104.7	101.7	88.2
8	100.0	99.9	98.5	94.1	97.9	100.6	108.1	100.0	88.5	79.6	89.4	88.5	98.7	98.1	104.5	101.8	88.8
9	99.7	99.6	98.1	94.9	96.0	99.1	103.8	100.2	90.7	83.9	84.4	83.3	101.5	99.3	103.7	100.7	88.5
10	99.7	99.6	98.1	97.2	94.7	96.3	109.3	98.4	88.4	81.2	93.0	92.3	98.3	97.9	103.4	101.2	87.8
11	99.5	99.4	97.4	94.3	94.5	96.3	106.6	99.3	85.7	76.9	81.5	80.2	100.9	100.2	103.3	100.9	88.5
12	100.0	100.0	98.6	99.5	96.5	99.6	104.7	99.7	89.1	86.3	99.5	99.0	97.3	99.5	104.7	101.6	87.0

指 数	被 服 及 び 履 物	衣 料	下 シ ャ ツ ・ 着 セ ー タ ー 類	履 物 類	他 の 被 服 類	被 服 関 連 サ ー ビ ス	保 健 医 療	摂 食 保 健 品 用	医 薬 品 ・ 取 扱 器 具	保 健 医 療 用 品 ・ 器 具	保 健 医 療 サ ー ビ ス	交 通 ・ 通 信	交 通	自 動 車 等 関 係 費	通 信	教 育	授 業 料 等	参 考 教 科 書 ・ 学 習 材
平成25年以降	総務省統計局より公表不可の為、平成25年より平均指数表示不可																	
平成24年1月	98.9	97.3	101.9	106.5	82.2	106.3	97.2	94.4	96.0	100.1	101.6	101.0	102.8	98.8	96.3	95.4	100.1	
2	97.1	95.6	98.3	106.5	81.5	106.3	96.5	93.9	93.7	100.0	102.4	100.3	104.2	98.4	96.3	95.4	100.1	
3	99.1	97.9	101.4	106.5	85.5	101.9	95.9	92.8	92.5	100.0	103.5	101.0	106.1	97.8	96.3	95.4	100.1	
4	100.7	99.3	104.8	106.5	85.5	101.9	96.6	94.2	93.5	100.2	103.6	102.4	105.7	98.4	96.0	95.0	102.7	
5	100.1	98.2	105.1	106.1	84.8	101.9	97.1	94.0	95.9	100.2	101.9	102.4	103.2	98.4	96.0	95.0	102.7	
6	99.9	97.5	105.5	106.1	84.7	101.9	96.8	93.1	95.9	100.2	101.7	101.9	103.0	98.4	96.0	95.0	102.7	
7	99.1	97.4	103.9	106.1	80.9	101.9	96.5	93.4	94.1	100.2	101.0	102.8	102.0	98.0	96.0	95.0	102.7	
8	97.9	97.7	98.5	106.1	81.4	101.9	96.2	93.9	92.0	100.2	101.1	103.9	101.9	98.0	96.0	95.0	102.7	
9	99.1	97.4	103.9	106.1	81.4	101.9	96.3	94.4	91.5	100.2	100.9	102.0	101.9	98.0	96.0	95.0	102.7	
10	101.3	99.0	105.4	106.1	90.3	106.3	95.8	92.6	91.8	100.3	101.0	102.3	102.0	98.0	96.0	95.0	102.7	
11	101.6	97.8	109.9	106.1	85.7	106.3	96.7	95.3	91.8	100.3	101.0	102.0	102.1	97.8	96.0	95.0	102.7	
12	101.5	98.2	108.8	106.1	85.7	106.3	97.5	98.0	91.6	100.3	101.9	102.4	103.5	97.5	96.0	95.0	102.7	

平成22年=100

外食	住居	除持家の帰属家住居を	持家の帰属家住賃	除持家の帰属家住賃を	設備修繕・維持	光熱・水道	電気代	ガス代	他の光熱	上下水道料	家具・家事用品	家庭用耐久財	室内装備品	寝具類	家事雑貨	家事用消耗品	家事サービス
総務省統計局より公表不可の為、平成25年より平均指数表示不可																	
100.0	100.0	100.0	100.0	100.0	100.0	108.0	107.6	102.9	128.2	111.0	99.9	94.5	99.5	91.8	110.8	100.7	99.4
100.0	100.0	100.0	100.0	100.0	100.0	108.1	107.8	102.9	128.2	111.0	99.1	90.2	99.5	94.6	114.4	99.6	99.4
100.0	100.0	100.0	100.0	100.0	100.0	108.2	107.9	102.9	128.2	111.0	100.5	91.6	99.5	94.6	121.2	97.4	99.4
100.0	100.0	100.0	100.0	100.0	100.1	109.8	108.3	107.8	128.2	111.0	102.0	94.5	99.5	95.8	121.3	99.4	99.4
100.0	100.0	100.0	100.0	100.0	100.0	109.7	108.1	107.8	128.2	111.0	100.4	90.1	92.4	98.8	120.3	101.2	99.4
100.0	100.0	100.0	100.0	100.0	100.0	109.9	108.7	107.8	128.2	111.0	98.1	85.4	92.4	98.8	119.6	98.2	99.4
100.0	100.0	100.0	100.0	100.0	100.0	109.2	109.4	104.0	128.2	111.0	97.9	82.5	92.1	102.0	121.7	99.2	99.4
100.0	100.0	100.0	100.0	100.0	100.0	110.0	111.1	104.0	128.2	111.0	98.6	83.4	92.1	102.0	122.7	100.0	99.4
99.9	100.0	100.0	100.0	100.0	100.1	110.0	111.0	104.0	128.2	111.0	98.2	83.6	91.7	102.0	121.7	98.7	99.4
98.8	100.0	100.1	100.0	100.0	100.2	110.0	111.0	104.1	128.2	111.0	98.1	84.6	91.7	99.1	122.7	97.0	99.4
98.8	100.0	100.1	100.0	100.0	100.2	109.9	110.8	104.1	128.2	111.0	97.7	83.6	91.9	99.1	122.1	97.0	99.4
98.8	100.0	100.0	100.0	100.0	99.9	110.7	110.4	108.4	124.5	111.0	98.8	86.4	91.9	99.7	123.1	96.7	99.4

補習教育	教養娯楽	教養娯楽用耐久財	教養娯楽用品	書籍・他の印刷物	教養娯楽サービス	諸雑費	理美容サービス	理美容用品	身の回り用品	たばこ	他の諸雑費	生鮮食品を除く総合	生鮮食品を除く総合	持家の帰属家住賃及び	エネルギー	総及びエネルギーを除く	食料（酒類を除く）
総務省統計局より公表不可の為、平成25年より平均指数表示不可																	
100.0	93.3	61.3	96.3	100.5	98.7	103.2	100.0	95.2	100.3	126.2	106.0	99.8	99.8	107.8	98.9		
100.0	94.8	73.2	97.6	100.5	98.0	103.3	100.0	95.8	99.7	126.2	106.0	100.2	100.3	109.4	98.9		
100.0	95.5	73.4	97.6	100.5	99.2	102.8	100.0	95.3	95.9	126.2	106.0	100.5	100.6	111.7	99.1		
100.0	97.2	80.8	98.0	100.6	100.2	102.8	100.0	95.3	95.9	126.2	106.0	101.0	101.1	113.0	99.5		
100.0	96.7	75.8	97.9	100.7	100.7	102.9	100.0	95.7	96.3	126.2	106.0	100.3	100.4	110.0	99.3		
100.0	95.5	70.9	96.4	100.7	100.3	102.8	100.0	95.1	96.3	126.2	106.0	100.2	100.3	110.2	98.9		
100.0	95.4	70.0	95.6	100.7	100.7	102.7	100.0	94.9	96.1	126.2	106.0	100.0	100.0	108.6	98.8		
100.0	97.5	69.6	96.7	100.9	104.1	102.7	100.0	95.0	96.1	126.2	106.0	100.3	100.4	109.2	99.1		
100.0	95.9	69.4	97.3	100.8	101.0	102.5	100.0	94.3	95.8	126.2	106.0	100.1	100.1	109.2	98.8		
100.0	95.3	68.3	96.6	100.9	100.4	102.5	100.0	93.4	98.3	126.2	106.0	100.1	100.1	109.2	98.8		
100.0	94.5	69.0	96.6	100.8	98.9	103.0	100.0	95.2	98.3	126.2	106.0	100.0	100.0	109.3	98.8		
100.0	94.4	69.5	97.8	100.9	98.1	103.0	100.0	94.4	100.0	126.2	105.9	100.2	100.3	111.6	98.8		

資料：「小売物価統計調査」

46. 経済活動別市内総生産

単位：百万円

	平成28年度	平成29年度	平成30年度	令和元年度	令和2年度
農林水産業	4,775	4,709	4,579	7,833	7,397
農 業	4,450	4,387	4,274	7,515	7,115
林 業	325	322	305	318	282
水産業	0	0	0	0	0
鉱 業	277	301	307	312	318
製 造 業	259,135	285,964	301,259	275,584	301,539
電気・ガス・水道・ 廃棄物処理業	10,524	11,399	10,946	11,355	11,283
建 設 業	18,579	18,785	14,019	21,373	18,417
卸売・小売業	26,138	27,090	26,901	26,649	25,264
運輸・郵便業	19,910	21,359	22,331	23,647	20,452
宿泊・飲食・サービス業	7,663	8,096	7,916	7,764	4,810
情報通信業	3,292	3,157	3,025	2,847	3,507
金融・保険業	9,108	8,931	9,025	9,383	8,939
不 動 産 業	28,228	27,179	25,629	24,289	22,730
専門・科学技術、業務支援、 サービス業	21,728	21,344	20,483	21,070	21,218
公 務	33,173	29,040	30,056	26,399	22,385
教 育	11,122	11,192	11,223	11,222	11,507
保健衛生・社会事業	26,400	26,222	26,360	27,054	27,064
その他のサービス	12,399	13,421	13,327	14,151	13,440
小 計	492,451	518,189	527,386	510,932	520,270
輸入品に課される税・関税等	2,214	2,488	1,980	2,277	2,370
市町内総生産	494,665	520,677	529,366	513,209	522,640

資料：「三重県の市町民経済計算」

注：新たなデータの採用や推計方法の改善などにより遡及改訂を行っており、
各計数は既報の公表値とは異なっています。

47. 市民所得（分配）

単位：百万円

	平成28年度	平成29年度	平成30年度	令和元年度	令和2年度
雇用者報酬	170,309	174,812	179,104	181,135	173,796
賃金・俸給	147,548	151,669	155,467	157,373	150,658
雇主の現実社会負担	21,175	21,397	22,066	22,385	21,990
雇主の帰属社会負担	1,586	1,746	1,571	1,377	1,148
財産所得	14,037	14,700	14,309	13,137	13,081
一般政府	▲621	▲795	▲666	▲566	▲586
家計	14,459	15,260	14,720	13,467	13,427
利子	2,654	2,808	3,067	3,086	2,366
配当	3,825	4,567	3,791	2,697	3,544
その他の投資所得	5,706	5,644	5,645	5,466	5,266
賃貸料	2,274	2,241	2,217	2,218	2,251
対家計民間 非営利団体	199	235	255	236	240
企業所得	93,515	99,598	96,709	61,933	66,984
民間法人企業	59,351	65,728	65,637	31,847	38,174
公的企業	3,217	3,177	2,815	2,471	1,628
個人企業	30,947	30,693	28,257	27,615	27,182
農林水産業	1,135	1,226	652	950	686
その他の産業	11,934	11,779	10,209	9,788	9,801
持ち家	17,878	17,688	17,396	16,877	16,695
市町民所得	277,861	289,110	290,122	256,205	253,861
一人当たり市町民所得 (千円)	3,096	3,254	3,293	2,942	2,860

資料：「三重県の市町民経済計算」

注：新たなデータの採用や推計方法の改善などにより遡及改訂を行っており、各計数は既報の公表値とは異なります。

8. 福祉・保健・環境

- 48. 社会福祉施設の状況・・・・・・・・・・104
- 49. 保育所・保育園の状況・・・・・・・・・・105
- 50. 身体障害者手帳交付数・・・・・・・・・・106
- 51. 療育手帳交付数・・・・・・・・・・106
- 52. 精神障害者保健福祉手帳交付数等・・・・・・・・106
- 53. 生活保護の状況・・・・・・・・・・107
- 54. 年金の状況・・・・・・・・・・107
- 55. 後期高齢者医療の状況・・・・・・・・・・108
- 56. 福祉医療費助成の状況・・・・・・・・・・108
- 57. 介護保険 要介護（要支援）認定者数・・108
- 58. 国民健康保険事業の状況・・・・・・・・・・109
- 59. 医療施設数、薬局数及び医療関係者数・・110
- 60. 病床数・・・・・・・・・・110
- 61. 市民病院利用状況・・・・・・・・・・111
- 62. 各種検診実施状況・・・・・・・・・・112
- 63. 各種予防接種実施状況・・・・・・・・・・112
- 64. 死亡数の推移・・・・・・・・・・113
- 65. 上水道の状況・・・・・・・・・・114
- 66. 下水道の状況・・・・・・・・・・114
- 67. 斎苑取扱状況・・・・・・・・・・114
- 68. 食肉センター使用状況・・・・・・・・・・114
- 69. ごみ年間総処理量・・・・・・・・・・115
- 70. 可燃物・不燃物処理状況・・・・・・・・・・115
- 71. し尿処理の状況・・・・・・・・・・115

48. 社会福祉施設の状況

児童福祉施設

令和4年4月1日

単位：箇所数

助産施設	養護施設	児童館	保育所	知的障害児施設	児童デイサービス事業所	短期入所事業所
1	-	3	28	-	-	-

出典：伊賀市健康福祉部こども未来課・保育幼稚園課
伊賀市人権生活環境部同和課
伊賀市健康福祉部障がい福祉課

老人福祉施設

養護老人ホーム	ケアハウス	老人福祉センター	老人憩の家	介護老人福祉施設	通所介護事業所	介護老人保健施設
3	1	-	1	12	35	4

出典：伊賀市健康福祉部介護高齢福祉課
伊賀市人権生活環境部同和課

身体障がい者福祉施設

点字図書館	盲人ホーム
1	1

出典：伊賀市健康福祉部障がい福祉課

障害福祉サービス事業所

居宅介護	重度訪問介護	行動援護	同行援護	生活介護	放課後等デイサービス	短期入所
13	8	2	3	9	10	6

共同生活援助（グループホーム）	施設入所支援	自立訓練（機能訓練）	自立訓練（生活訓練）	就労移行支援	就労継続支援A型	就労継続支援B型
24	1	-	1	3	4	15

就労定着	相談支援事業所	計画相談支援事業所	保育所等訪問支援	児童発達支援
3	1	8	2	6

出典：伊賀市健康福祉部障がい福祉課

49. 保育所・保育園の状況

保育所(園)数 28件

令和4年4月1日 単位：人

	定員	入所(園)児童数		
		3歳未満児	3歳以上児	計
総計	2,655	623	1,418	2,041
猪田保育所	60	19	36	55
神戸保育所	40	12	30	42
しろなみ保育所	90	25	36	61
新居保育所	100	41	61	102
柘植保育園	80	15	54	69
西柘植保育園	90	23	44	67
壬生野保育園	70	17	34	51
希望ヶ丘保育園	90	19	28	47
島ヶ原保育所	60	6	21	27
あやま保育所	140	34	92	126
ともだ保育所	40	8	13	21
たまたき保育所	40	6	13	19
大山田保育園	160	33	103	136
さくら保育園	190	33	85	118
曙保育園	190	38	103	141
睦保育園	90	24	53	77
三田保育園	50	11	29	40
中瀬城東保育園	130	30	70	100
友生保育園	60	16	35	51
花之木保育園	50	16	25	41
予野保育園	20	3	5	8
長田保育園	30	9	12	21
みどり保育園	200	37	99	136
ひかり保育園	100	23	58	81
みどり第二保育園	105	27	69	96
府中保育園	140	42	82	124
ゆめが丘保育所	190	44	105	149
いなこ保育園	50	12	23	35
他市へ委託	-	-	-	-

注：定員は利用定員を掲載

出典：伊賀市健康福祉部保育幼稚園課

50. 身体障害者手帳交付数

令和4年3月31日

区分	視覚		聴覚・平衡		肢体		音声・言語・そしゃく		内部		計	
	者	児	者	児	者	児	者	児	者	児	者	児
1級	107	1	26	-	289	10	-	-	765	1	1,187	12
2級	58	-	75	-	317	7	4	-	22	-	476	7
3級	16	-	63	-	509	2	18	-	139	-	745	2
4級	12	-	121	-	702	4	13	-	264	-	1,112	4
5級	31	-	1	-	254	5	-	-	-	-	286	5
6級	25	1	151	2	159	-	-	-	-	-	335	3
計	249	2	437	2	2,230	28	35	-	1,190	1	4,141	33

出典：伊賀市健康福祉部障がい福祉課

51. 療育手帳交付数

令和4年3月31日

区分	A (最重度・重度)	B (中度・軽度)	計
知的障害者 (18歳以上)	269	410	679
知的障害児 (18歳未満)	61	155	216
計	330	565	895

出典：伊賀市健康福祉部障がい福祉課

52. 精神障害者保健福祉手帳交付数等

令和4年3月31日

区分	1級	2級	3級	計
精神障害者保健福祉手帳交付数	64	510	193	767

区分	計
自立支援医療費 (精神通院) 受給者証交付数	1,711

出典：伊賀市健康福祉部障がい福祉課

53. 生活保護の状況

令和3年度 単位：世帯、人

	総 数	生活扶助	住宅扶助	教育扶助	介護扶助	医療扶助	その他
世帯	6,566	5,332	4,573	196	1,832	6,014	113
人員	8,064	6,583	6,583	319	1,870	6,976	128

注：4月から翌年3月までの延数

出典：伊賀市健康福祉部生活支援課

54. 年金の状況

受給状況

令和4年3月31日 単位：人、円

区 分		老 齢	障 害	遺 族	寡 婦	
新法	基 礎	27,959	323	119	10	28,411
		19,573,379,315	274,090,025	87,519,105	3,980,051	19,938,968,496
	厚 年	22,363	482	4,789	-	27,634
		14,238,173,325	317,386,621	4,161,208,199	-	18,716,768,145
旧法	国 年	571	42	-	-	613
		231,123,484	36,702,300	-	-	267,825,784
	厚 年	360	38	184	-	582
		305,024,455	38,974,456	182,467,789	-	526,466,700
	船 保	-	-	-	-	-
		-	-	-	-	-
福 祉	-	-	-	-	-	
計		51,253	885	5,092	10	57,240
		34,347,700,579	667,153,402	4,431,195,093	3,980,051	39,450,029,125

上段：受給権者数

下段：年金額

注：老齢基礎年金・障害基礎年金・遺族基礎年金は、1・2・3号の分。

旧法国年老齢は通算老齢年金・5年年金を含む。

旧法厚年及び旧法船保の老齢は通算老齢年金を、遺族は通算遺族年金を含む。

被保険者数

1号被保険者数	3号被保険者数	任意加入者数	総数
7,406	4,353	91	11,850

出典：伊賀市健康福祉部保険年金課、日本年金機構津年金事務所

55. 後期高齢者医療の状況

令和4年3月31日 単位：人、%

被保険者数	うち一部負担割合 (1割)	率(%)	うち一部負担割合 (3割)	率(%)
15,591	15,018	96.3	573	3.7

出典：三重県後期高齢者医療広域連合

56. 福祉医療費助成の状況

令和3年度 単位：人、千円

項 目	受給者数	助成件数	助 成 額		
			総 額	県制度分	市単独分
子 ども 医 療 費	6,896	33,948	201,888	79,458	122,430
一 人 親 家 庭 等 費	1,319	11,814	33,672	17,061	16,611
心 身 障 害 者 医 療 費	968	23,899	143,182	52,921	90,261
65 歳 以 上 重 度 障 害 者 医 療 費	1,326	42,219	100,445	48,226	52,219

注：受給者数は4月～3月までの平均

出典：伊賀市健康福祉部保険年金課

57. 介護保険 要介護（要支援）認定者数

令和4年3月31日 単位：人

	要支援1	要支援2	要介護1	要介護2	要介護3	要介護4	要介護5	計
第1号被保険者数	908	802	1,519	878	736	829	396	6,068
65歳以上75歳未満	112	78	132	73	66	59	50	570
75歳以上	796	724	1,387	805	670	770	346	5,498
第2号被保険者数	10	12	18	15	7	13	11	86
総 数	918	814	1,537	893	743	842	407	6,154

出典：伊賀市健康福祉部介護高齢福祉課

58. 国民健康保険事業の状況

加入状況

令和3年度

世帯			人口		
総数	加入世帯	加入率 (%)	総数	被保険者数	加入率 (%)
40,522	11,640	28.73	88,738	17,774	20.03

税調定及び徴収状況

単位：円

調定額	収納額	収納率 (%)
1,645,121,600	1,573,128,348	95.62

保険給付状況

単位：件、千円

療養給付費	療養費	移送費	総額（費用額）	総件数
7,408,584	47,134	0	7,455,718	352,846

総数		高額療養費		出産育児一時金		葬祭費	
件数	支給額	件数	支給額	件数	支給額	件数	支給額
34,593	770,764	34,428	751,076	31	12,988	134	6,700

被保険者一人あたりの医療・保険税

単位：円

療養諸費用額	保険者負担分	保険税（現年度分）
419,473	311,066	92,558

出典：伊賀市健康福祉部保険年金課

59. 医療施設数、薬局数及び医療関係者数

単位：人

年 度	病 院			一 般 診 療 所	歯 科 診 療 所	薬 局	医 師	歯 科 医 師	薬 剤 師	看 護 師 准 看 護 師
	総 数	一 般	精 神							
平成23	4	3	1	68	35	30	125	41	147	808
24	4	3	1	71	35	33	135	43	156	844
25	4	3	1	73	35	36	135	43	156	844
26	4	3	1	76	34	40	136	47	153	776
27	4	3	1	75	32	41	136	47	153	776
28	4	3	1	74	33	41	148	49	183	960
29	4	3	1	73	32	41	148	49	183	960
30	4	3	1	72	32	41	140	48	181	978
令和元	4	3	1	71	32	43	140	48	181	978
2	4	3	1	71	32	44	148	42	187	945

注：病院、診療所数は各年度10月1日現在の数。

資料：「三重県統計書」

薬局数は年度末現在の数。

医師、歯科医師、薬剤師、看護師・准看護師は2年に一度の調査で12月31日現在の数。

医師、歯科医師、薬剤師は従業地による数。

看護師・准看護師は就業者数で、総数には従業地不詳を含む。

60. 病床数

単位：床

年 度	総 数	一 般 病 院						精神科 病院	一般 診療所
		計	一 般	精 神	結 核	感染症	療 養	精 神	
平成22	1,150	1,082	630	—	—	4	38	410	68
23	1,147	1,082	630	—	—	4	38	410	65
24	1,135	1,078	630	—	—	—	38	410	57
25	1,135	1,078	628	—	—	—	40	410	57
26	1,135	1,078	628	—	—	—	40	410	57
27	1,135	1,078	628	—	—	—	40	410	57
28	1,131	1,078	628	—	—	—	40	410	53

注：各年度10月1日現在の数。

資料：「衛生統計年報」

平成28年分(平成30年度発行)以降更新停止

61. 市民病院利用状況

令和3年度 単位：人

区 分	外 来	入 院
内 科	14,411	3,173
循 環 器 科	5,438	3,633
消化器・肝臓内科	10,397	12,580
小 児 科	5,243	0
外 科	6,838	8,803
整 形 外 科	13,684	18,283
脳 神 経 外 科	795	821
神 経 内 科	5,041	4,476
腫 瘍 内 科	1,003	1,432
婦 人 科	528	0
眼 科	845	0
耳 鼻 咽 喉 科	730	0
皮 膚 科	1,160	0
泌 尿 器 科	2,331	0
救 急 科	4,504	8,962
放 射 線 科	1,840	0
合 計	74,788	62,163

※小児科の患者数にはワクチン外来も含まれます。

健診センター

一 般 健 診	2,716
生 活 習 慣 病 予 防 検 診	2,544
人 間 ド ッ ク ・ 脳 ド ッ ク	1,569
午 後 健 診	1,589
合 計	8,418

出典：伊賀市立上野総合市民病院

62. 各種検診実施状況

令和3年度 単位：人、%

健康診査名	対象者数	受診者数	受診率	要精密検査数	要精密検査率
胃がん検診	22,812	890	3.9%	61	5.6%
子宮がん検診	25,035	3,204	12.8%	13	0.6%
乳がん検診	17,013	2,348	13.8%	143	11.8%
肺がん検診	36,117	650	1.8%	26	1.5%
大腸がん検診	36,117	1,156	3.2%	106	9.1%

出典：伊賀市健康福祉部健康推進課

注：胃がん・子宮がん・乳がん検診
受診率＝

$$\frac{(\text{「前年度受診者数」} + \text{「当該年度受診者数」} - \text{「前年度及び当該年度における2年連続受診者数」})}{\text{「当該年度対象者数*」}} \times 100$$

*対象者数は年度当初に住民登録のある市民の人数で算出

(胃がん…50歳～69歳、子宮がん…20歳～69歳、その他がんは40歳～69歳)

63. 各種予防接種実施状況

令和3年度 単位：人

総数	A類疾病							
	二種混合	四種混合	ロタ	B型肝炎	日本脳炎	MR	BCG	ヒブ
	592	1,995	1,245	1,500	1,727	1,080	492	1,981
33,814	A類疾病			B類疾病				
	小児用肺炎球菌	子宮頸がん	水痘	インフルエンザ		高齢者肺炎球菌		
	1,996	523	990	18,647		1,046		

出典：伊賀市健康福祉部健康推進課

64. 死亡数の推移

総数

単位：人

	H23	H24	H25	H26	H27	H28	H29	H30	R1	R2
伊賀市	1,173	1,236	1,218	1,177	1,218	1,241	1,278	1,277	1,208	1,257

悪性新生物

	H23	H24	H25	H26	H27	H28	H29	H30	R1	R2
伊賀市	329	318	330	296	307	328	328	294	295	334

心疾患

	H23	H24	H25	H26	H27	H28	H29	H30	R1	R2
伊賀市	186	211	184	191	182	186	208	212	217	173

脳血管疾患

	H23	H24	H25	H26	H27	H28	H29	H30	R1	R2
伊賀市	92	112	105	109	106	98	97	85	85	103

資料：「三重県累年統計」

65. 上水道の状況

配水状況		令和4年3月31日				
	年間総配水量 (千m ³)	1日最大配水量 (m ³)	施設能力 (m ³ /日)	施設数	給水人口 (人)	普及率 (%)
上水道	13,788	41,139	71,023	17	87,334	99.6
簡易水道	-	-	-	-	-	-
専用水道	-	-	2,850	3	48	-
総数	13,788	41,139	73,873	20	87,382	-

出典：伊賀市上下水道部経営企画課

用途別使用量状況		令和3年度 単位：千m ³					
区分	合計	一般用	営業用	官公署 学校 団体用	浴場 営業用	産業用	その他
上水道	11,465	7,758	1,447	414	11	1,823	12
簡易水道	-	-	-	-	-	-	-
総数	11,465	7,758	1,447	414	11	1,823	12

出典：伊賀市上下水道部経営企画課

66. 下水道の状況

令和3年度 単位：人、%					
公共下水道 現在処理区域	農業集落排水 現在処理区域	コミュニティ・ プラント処理	合併処理 浄化槽処理	計	下水道等 普及率
16,908	16,013	240	40,097	73,258	83.4

出典：伊賀市上下水道部下水道課

67. 斎苑取扱状況

年度	総数	12歳未満	12歳以上
29	1,205	12	1,193
30	1,232	10	1,222
令和元	1,172	9	1,163
2	1,229	12	1,217
3	1,226	13	1,213

出典：伊賀市人権生活環境部生活環境課

68. 食肉センター使用状況

年度	総数	牛	豚	その他
平成26	1,000	1,000	-	-
27	992	992	-	-
28	887	887	-	-
29	793	793	-	-
30	797	797	-	-

注：平成31年3月31日廃止

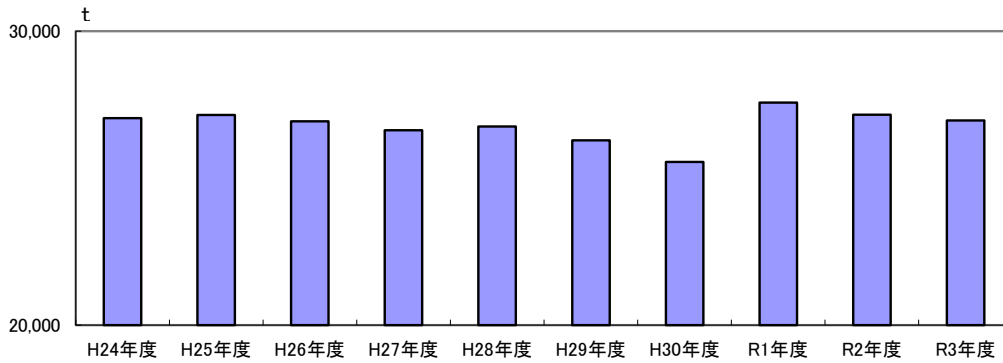
出典：伊賀市産業振興部農林振興課

69. ごみ年間総処理量

単位：t

	H24年度	H25年度	H26年度	H27年度	H28年度	H29年度	H30年度	R1年度	R2年度	R3年度
伊賀市	27,044	27,145	26,933	26,628	26,756	26,289	25,547	27,573	27,158	26,965

出典：伊賀市人権生活環境部廃棄物対策課



70. 可燃物・不燃物処理状況

令和3年度 単位：t

さくらリサイクルセンター					ストックヤード	西高倉不燃物処理場
可燃	金属	びん	ペットボトル	容プラ	紙・布	石材・瓦・土等
19,804	799	468	97	458	1,129	1,528

伊賀南部環境衛生組合（青山分）

可燃	金属	びん	ペットボトル	容プラ	紙・布
1,640	3	42	9	104	87

出典：伊賀市人権生活環境部廃棄物対策課

71. し尿処理の状況

令和3年度 単位 k l

処理施設処理	下水道放流	合計
62,493	36,480	98,973

出典：伊賀市人権生活環境部廃棄物対策課, 伊賀市上下水道部下水道課

9. 交通・通信・観光

- 72. JR各駅別旅客乗車人員・・・・・・・・・・118
- 73. 私鉄各駅別旅客乗車人員・・・・・・・・・・118
- 74. 道路の現況・・・・・・・・・・119
- 75. 市道実延長の推移・・・・・・・・・・119
- 76. 自動車保有台数・・・・・・・・・・120
- 77. 電話加入台数・・・・・・・・・・120
- 78. 郵便局数・・・・・・・・・・120
- 79. 施設別観光客入込数・・・・・・・・・・121

72. JR各駅別旅客乗車人員

令和2年度 単位：人

駅名	総数	普通	定期	1日平均
柘植	74,000	17,000	57,000	203
新堂	62,000	8,000	54,000	170
佐那具	28,000	5,000	22,000	77
伊賀上野	143,000	38,000	105,000	392
島ヶ原	31,000	6,000	26,000	85

注：柘植での草津線の乗客は関西本線の乗客に含む。資料：「三重県統計書」
 総数、普通、定期はそれぞれ千人単位未満四捨五入のため総数と内訳が合わない場合がある。

73. 私鉄各駅別旅客乗車人員

令和2年度 単位：人

駅名	総数	普通	定期	1日平均	駅名	総数	普通	定期	1日平均
大阪線	955,233	186,963	768,270	2,617	伊賀鉄道計	1,041,229	218,119	823,110	2,853
東青山	7,803	4,143	3,660	21	伊賀神戸	416,336	75,746	340,590	1,141
西青山	4,457	4,457	-	12	比土	3,455	1,715	1,740	9
伊賀上津	38,530	6,880	31,650	106	上林	2,066	1,286	780	6
青山町	271,965	51,915	220,050	745	丸山	12,584	3,374	9,210	34
伊賀神戸	632,478	119,568	512,910	1,733	依那古	13,940	5,120	8,820	38
	(伊賀経由含む)				市部	33,909	6,579	27,330	93
					猪田道	11,093	4,223	6,870	30
					四十九	22,860	5,250	17,610	63
					桑町	29,010	12,390	16,620	79
					茅町	115,115	25,985	89,130	315
					広小路	14,422	6,082	8,340	40
					上野市	257,536	41,986	215,550	706
					西大手	24,513	5,103	19,410	67
					新居	11,678	2,018	9,660	32
					伊賀上野 (JR経由含む)	72,712	21,262	51,450	199

資料：「三重県統計書」

74. 道路の現況

国・県道

令和3年4月1日

種 別		路線数	実延長 (m)	改良済延長 (m)	改良率 (%)
国 道		5	139,449.8	137,683.0	98.7
県道	主要地方道	13	125,367.5	103,801.7	82.8
	一般県道	35	185,574.0	105,180.0	56.7
	計	48	310,941.5	208,981.7	67.2

市道

改良率集計 (m)			市道延長 (m)				路線数			
実延長	改良済延長	改良率 (%)	総延長	一級市道	二級市道	その他路線	総路線数	一級市道	二級市道	その他路線
2,261,214.4	625,862.2	27.7	2,338,988.3	301,927.1	297,614.7	1,739,446.5	4,587	117	204	4,266

出典：伊賀市建設部建設管理課

75. 市道実延長の推移

各年4月1日 単位：km

	H24	H25	H26	H27	H28	H29	H30	R1	R2	R3
伊 賀 市	2,235	2,240	2,240	2,239	2,243	2,251	2,254	2,261	2,262	2,261

出典：伊賀市建設部建設管理課

76. 自動車保有台数

令和3年3月31日現在 単位：台

総数	貨物						被けん引車	貨物計
	普通車			小型車				
	自家用	事業用	計	自家用	事業用	計		
82,405	1,694	1,381	3,075	2,896	75	2,971	127	6,173

乗合						乗合計
普通車			小型車			
自家用	事業用	計	自家用	事業用	計	
8	52	60	138	53	191	251

乗用						乗用計
普通車			小型車			
自家用	事業用	計	自家用	事業用	計	
16,877	9	16,886	17,071	41	17,112	33,998

特種(殊)用途						登録車計	小型二輪車	軽自動車計
特種用途車			大型特殊車					
自家用	事業用	計	自家用	事業用	計			
945	187	1,132	206	-	206	41,760	1,390	39,255

資料：「三重県統計書」

77. 電話加入台数

令和3年3月31日現在

計	住宅用	事務用
12,515	6,883	5,632

注：電話加入数は加入電話の契約数とINS回線の契約数を合計したものである。

資料：「三重県統計書」

78. 郵便局数

令和4年3月31日現在

総数	本局	集配センター	窓口局	簡易郵便局
29	1	2	26	-

注：本局とは上野郵便局を指したものである。

出典：上野郵便局

集配センターとは窓口局かつ集配センターがある施設を指したものである。

79. 施設別観光客入込数

単位：人

施設名	令和2年	令和3年	令和4年
伊賀上野城	51,563	51,274	74,770
伊賀流忍者博物館	69,806	57,951	83,481
伊賀越資料館	…	…	…
だんじり会館	10,708	4,410	5,613
芭蕉翁生家	…	…	3,194
蓑虫庵	1,714	1,615	2,221
芭蕉翁記念館	7,014	7,042	8,589
旧小田小学校	1,050	1,554	1,435
旧崇広堂	6,172	10,438	10,027
入交家住宅	1,495	4,037	3,728
城之越遺跡	1,424	643	337
上野天神秋祭	4,000	5,000	100,000
伊賀伝統伝承館 伊賀くみひも組匠の里	10,580	9,185	10,883
伊賀上野NINJAフェスタ	…	…	6,000
芭蕉祭	170	10	150
ヒルホテルサンピア伊賀	133,598	137,592	141,798
伊賀焼伝統産業会館	7,412	8,050	8,631
伊賀の里モクモク手づくりファーム	168,726	195,438	232,280
阿山ふるさとの森公園	2,360	1,949	2,135
道の駅「あやま」	178,076	175,588	190,184
伊賀の国 大山田温泉 さるびの	153,856	138,221	169,777
新大仏寺	38,990	30,770	21,380
島ヶ原温泉やぶっちゃん	105,504	113,282	136,140
余野公園	23,998	20,572	24,168
柘植歴史民俗資料館	392	…	…
道の駅「いが」	234,566	233,795	257,300
青山高原	244,800	229,800	203,300
メナード青山リゾート	38,289	30,000	26,684
ミュージアム青山讃頌舎	2,318	3,006	1,836
合計	1,498,581	1,471,222	1,726,041

注：伊賀越資料館は平成31年4月1日以降休館中

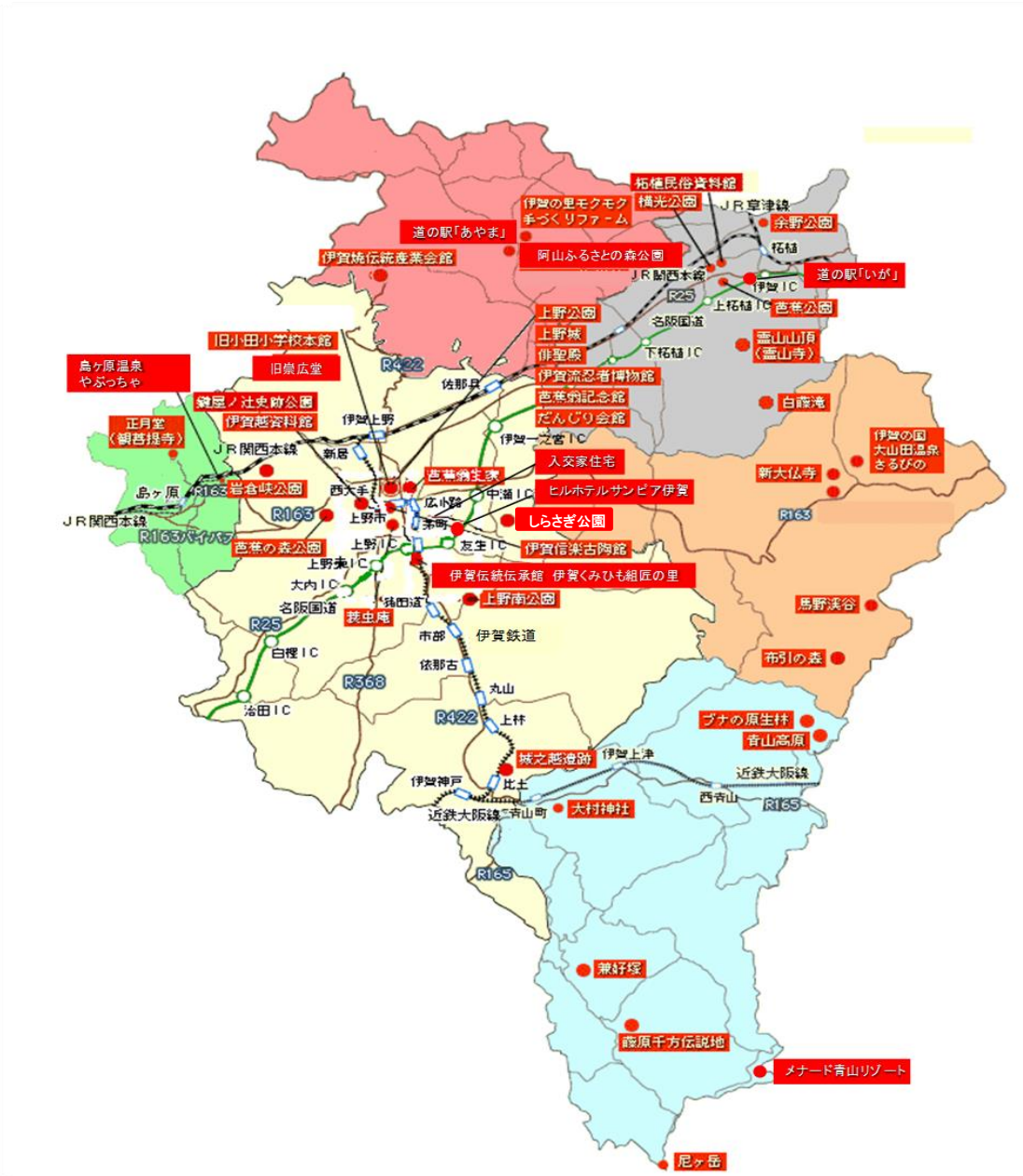
出典：伊賀市産業振興部観光戦略課

芭蕉翁生家は平成30年4月から令和4年3月まで工事のため休館

令和2年・3年のNINJAフェスタは新型コロナウイルス感染症防止のため中止

令和2年から4年の芭蕉祭は新型コロナウイルス感染症防止のため規模縮小して実施

柘植歴史民俗資料館は令和2年3月31日で閉館



10. 住 宅

- 80. 住宅世帯数の推移・・・・・・・・・・・・・・124
- 81. 居住世帯の有無別住宅数及び住宅以外で
人が居住する建物数・・・・・・・・・・・・・・125
- 82. 住宅の種類・構造、建築の時期別住宅数・125
- 83. 住宅の所有の関係、建て方、階数別専用
住宅数・・・・・・・・・・・・・・126
- 84. 住宅の種類、専用住宅の所有の関係、建て方、
高齢者等のための設備状況別住宅数・・・・126
- 85. 住宅の所有の関係、子の居住地別65歳以上の
単身及び夫婦のみの普通世帯数・・・・・・・・128

80. 住宅世帯数の推移

住宅に住む一般世帯数		各年度10月1日 単位：世帯				
	H12	H17	H22	H27	R2	
上野市	20,104	-	-	-	-	
伊賀町	3,154	-	-	-	-	
島ヶ原村	788	-	-	-	-	
阿山町	2,304	-	-	-	-	
大山田村	1,619	-	-	-	-	
青山町	3,459	-	-	-	-	
計	31,428	-	-	-	-	
伊賀市	-	32,926	33,493	32,165	34,673	

持ち家に住む一般世帯数						
	H12	H17	H22	H27	R2	
上野市	13,579	-	-	-	-	
伊賀町	2,632	-	-	-	-	
島ヶ原村	750	-	-	-	-	
阿山町	1,990	-	-	-	-	
大山田村	1,550	-	-	-	-	
青山町	3,183	-	-	-	-	
計	23,684	-	-	-	-	
伊賀市	-	24,518	24,772	24,587	24,983	

民営借家に住む一般世帯数						
	H12	H17	H22	H27	R2	
上野市	4,133	-	-	-	-	
伊賀町	135	-	-	-	-	
島ヶ原村	16	-	-	-	-	
阿山町	115	-	-	-	-	
大山田村	22	-	-	-	-	
青山町	126	-	-	-	-	
計	4,547	-	-	-	-	
伊賀市	-	5,529	5,738	5,176	6,940	

公営・都市再生機構・公社の借家に住む一般世帯数						
	H12	H17	H22	H27	R2	
上野市	1,315	-	-	-	-	
伊賀町	80	-	-	-	-	
島ヶ原村	8	-	-	-	-	
阿山町	19	-	-	-	-	
大山田村	19	-	-	-	-	
青山町	92	-	-	-	-	
計	1,533	-	-	-	-	
伊賀市	-	1,594	1,454	1,167	985	

給与住宅に住む一般世帯数						
	H12	H17	H22	H27	R2	
上野市	834	-	-	-	-	
伊賀町	243	-	-	-	-	
島ヶ原村	8	-	-	-	-	
阿山町	150	-	-	-	-	
大山田村	15	-	-	-	-	
青山町	45	-	-	-	-	
計	1,295	-	-	-	-	
伊賀市	-	1,001	1,193	993	1,215	

資料：「国勢調査」

81. 居住世帯の有無別住宅数及び住宅以外で人が居住する建物数

平成30年10月1日

総 数	住 宅 総 数							住宅以外で人が居住する建物数
	居 住 世 帯 あ り			居 住 世 帯 な し				
	総 数	同居世帯なし	同居世帯あり	総 数	一時現在者のみ	空き家	建築中	
40,680	32,960	32,830	130	7,710	220	7,470	20	30

資料：「住宅・土地統計調査」

82. 住宅の種類・構造、建築の時期別住宅数

平成30年10月1日

建築の時期	総 数	住 宅 の 種 類		構 造				
		専用住宅	店舗その他の併用住宅	木 造	防火木造	鉄筋・鉄骨コンクリート造	鉄 骨 造	そ の 他
住 宅 総 数	32,960	32,240	720	20,180	5,760	3,370	3,630	20
昭 和 45 年 以 前	5,430	5,240	190	4,750	410	210	60	-
昭 和 45 年 ～ 55 年	3,800	3,700	100	3,040	480	200	80	-
昭 和 56 年 ～ 平 成 2 年	4,640	4,560	90	2,850	990	460	350	-
平 成 3 年 ～ 7 年	3,070	3,010	50	1,860	810	280	120	-
平 成 8 年 ～ 12 年	3,050	3,010	40	1,790	650	300	310	-
平 成 13 年 ～ 17 年	2,900	2,800	100	1,150	580	550	620	-
平 成 18 年 ～ 22 年	2,270	2,250	20	700	660	570	330	10
平 成 23 年 ～ 27 年	2,500	2,470	30	1,260	560	220	450	10
平 成 28 年 ～ 30 年 9 月	830	830	10	220	170	90	360	-

注：住宅総数には建築の時期「不詳」を含む

資料：「住宅・土地統計調査」

83. 住宅の所有の関係、建て方、階数別専用住宅数

住宅の所有の関係	総数	一戸建			長屋建		
		総数	1階建	2階建以上	総数	1階建	2階建以上
専用住宅総数	32,240	24,790	2,930	21,860	1,610	650	960
持ち家	23,400	23,260	2,450	20,800	60	10	50
借家	7,920	1,210	460	750	1,480	630	850
公営の借家	880	50	30	20	480	480	-
公団・公社の借家	-	-	-	-	-	-	-
民営借家	6,220	1,120	410	710	860	150	720
給与住宅	810	40	20	20	130	-	130

注：専用住宅総数には、住宅の所有の関係「不詳」を含む

84. 住宅の種類、専用住宅の所有の関係、建て方、高齢者等のための設

住宅の種類, 専用住宅の所有の関係, 建て方	総数	高齢者等の					
		総数	手すりが				
			総数	玄関	トイレ	浴室	脱衣所
住宅総数	32,960	17,000	15,410	3,530	8,130	8,500	1,670
専用住宅	32,240	16,610	15,060	3,450	7,910	8,350	1,620
一戸建	24,790	15,220	14,050	3,190	7,520	7,830	1,470
長屋建	1,610	410	390	50	90	160	10
共同住宅	5,820	970	610	210	290	360	150
その他	20	10	10	-	10	-	-
持ち家	23,400	14,890	13,760	3,080	7,280	7,610	1,410
一戸建	23,260	14,790	13,670	3,080	7,270	7,590	1,400
長屋建	60	60	50	10	10	10	10
共同住宅	70	30	30	-	-	20	-
その他	20	10	10	-	10	-	-
借家	7,920	1,730	1,300	370	630	740	220
一戸建	1,210	430	380	120	250	250	70
長屋建	1,480	350	340	40	90	150	-
共同住宅	5,230	940	590	210	290	340	150
その他	-	-	-	-	-	-	-
店舗その他の併用住宅	720	390	350	80	220	150	40

注：住宅総数には、専用住宅の所有関係「不詳」を含む

平成30年10月1日

共 同 住 宅					その他
総 数	1 階 建	2	3 ～ 5	6 階 建 以 上	
5,820	-	3,970	1,780	70	20
70	-	30	-	30	20
5,230	-	3,440	1,750	30	-
350	-	10	340	-	-
-	-	-	-	-	-
4,240	-	2,900	1,310	30	-
640	-	540	100	-	-

資料：「住宅・土地統計調査」

備状況別住宅数

平成30年10月1日

た め の 設 備 が あ る								高齢者等 のための 設備はない
あ る				またぎや すい高さ の浴槽	廊下などが 車いすで通 行可能な幅	段差のない 屋内	道路から 玄関まで 車いすで 通行可能	
廊 下	階 段	居住室	その他					
2,430	10,750	710	450	5,480	3,590	4,890	2,940	15,000
2,370	10,530	700	450	5,340	3,500	4,770	2,810	14,700
2,310	10,060	620	400	5,150	3,350	4,230	2,640	9,250
10	180	40	60	20	20	110	40	1,120
60	280	40	-	170	130	420	130	4,320
-	10	-	-	-	-	10	-	10
2,250	9,960	600	390	5,030	3,330	4,180	2,620	8,510
2,240	9,920	590	370	5,010	3,300	4,110	2,590	8,470
10	30	10	20	10	10	50	10	-
-	10	-	-	10	30	20	30	30
-	10	-	-	-	-	10	-	10
120	570	110	70	310	170	590	190	6,190
60	140	30	30	140	50	120	50	780
-	150	40	40	10	20	60	30	1,120
60	280	40	-	160	100	410	100	4,290
-	-	-	-	-	-	-	-	-
60	220	10	-	140	80	110	130	300

資料：「住宅・土地統計調査」

85. 住宅の所有の関係、子の居住地別65歳以上の単身及び夫婦のみの普通世帯数

平成30年10月1日

住宅の所有の関係	総数	子がいる						子はいない
		総数	一緒に住んでいる（同じ建物又は敷地内に住んでいる場合も含む）	徒歩5分の間に徒歩5分以内の場所に住んでいる	片道15分の間に片道15分以内の場所に住んでいる	片道1時間の間に片道1時間以内の場所に住んでいる	片道1時間以上の間に片道1時間以上の場所に住んでいる	
65歳以上の単身普通世帯総数	3,490	2,440	160	230	400	610	1,040	450
持ち家	2,780	2,080	150	210	330	530	860	330
借家	710	360	10	20	70	70	180	120
公営・都市再生機構・公社の借家	310	140	-	10	-	50	80	70
民営借家	400	210	10	10	70	30	90	50
65歳以上の夫婦普通世帯総数	4,440	3,340	220	300	690	790	1,350	360
持ち家	4,040	3,130	180	270	640	750	1,280	330
借家	390	210	30	30	40	40	70	30
公営・都市再生機構・公社の借家	140	70	-	20	20	20	10	-
民営借家	220	110	30	10	20	10	50	30
給与住宅	30	30	-	-	-	10	20	-
同居世帯	10	10	10	-	-	-	-	-
いずれか一方のみが65歳以上の夫婦	640	510	10	20	90	160	220	70
持ち家	580	470	10	20	90	160	200	70
借家	60	40	-	10	-	10	20	-
公営・都市再生機構・公社の借家	20	10	-	-	-	10	-	-
民営借家	40	30	-	10	-	-	20	-
給与住宅	10	10	-	-	-	-	10	-
夫婦とも65歳以上	3,790	2,840	210	270	590	630	1,130	290
持ち家	3,460	2,660	170	250	550	600	1,080	270
借家	320	170	30	20	40	30	50	30
公営・都市再生機構・公社の借家	120	60	-	20	20	20	10	-
民営借家	180	80	30	-	20	10	30	30
給与住宅	20	20	-	-	-	10	10	-
同居世帯	10	10	10	-	-	-	-	-

注：総数に住宅の所有の関係「不詳」を含む

資料：「住宅・土地統計調査」

11. 教育 ・ 文化

- 86. 小学校の状況・・・・・・・・・・・・・・・・・・ 130
- 87. 中学校の状況・・・・・・・・・・・・・・・・・・ 132
- 88. 高等学校の状況・・・・・・・・・・・・・・・・・・ 134
- 89. 幼稚園の状況・・・・・・・・・・・・・・・・・・ 136
- 90. 図書館の状況・・・・・・・・・・・・・・・・・・ 137
- 91. 体育施設利用状況・・・・・・・・・・・・・・・・・・ 137
- 92. 伊賀市内指定・登録文化財件数一覧表・・ 138
- 93. 国指定・選択文化財・・・・・・・・・・・・・・・・・・ 139
- 94. 県指定文化財・・・・・・・・・・・・・・・・・・ 140
- 95. 市指定文化財・・・・・・・・・・・・・・・・・・ 143
- 96. 国・市登録文化財・・・・・・・・・・・・・・・・・・ 150

86. 小学校の状況

児童数の推移

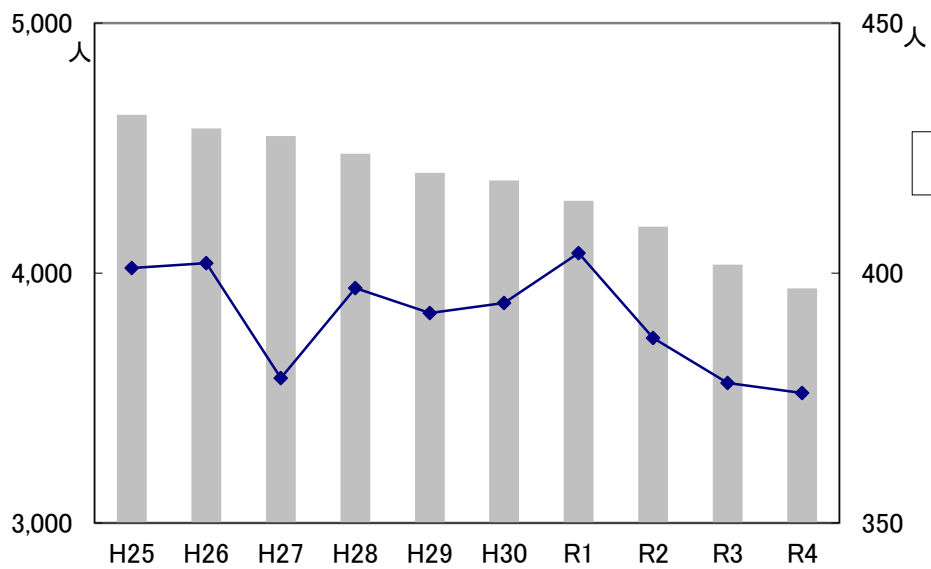
単位：人

	H25	H26	H27	H28	H29	H30	R1	R2	R3	R4
伊 賀 市	4,633	4,578	4,548	4,478	4,401	4,371	4,289	4,186	4,033	3,939

本務教員数の推移

	H25	H26	H27	H28	H29	H30	R1	R2	R3	R4
伊 賀 市	401	402	379	397	392	394	404	387	378	376

資料：「学校基本調査」



施設別の状況

令和4年5月1日

小学校名	学級数	児童数			教員数	
		総数	男	女	本務者	兼務者
上野東	27	547	270	277	38	12
上野西	28	646	337	309	45	5
久米	10	171	94	77	18	6
上野北	10	195	93	102	17	5
府中	10	200	104	96	17	3
中瀬	7	98	41	57	16	3
友生	21	418	212	206	33	4
依那古	7	65	39	26	16	2
神戸	6	55	26	29	10	2
成和東	7	83	39	44	13	4
成和西	8	83	41	42	12	3
三訪	8	85	40	45	13	2
柘植	9	117	53	64	16	2
西柘植	8	94	50	44	13	4
壬生野	9	174	90	84	16	3
島ヶ原	8	71	35	36	12	4
阿山	14	255	128	127	23	7
大山田	13	228	120	108	20	3
青山	19	354	177	177	28	7
小学校 (19校) 合計	229	3,939	1,989	1,950	376	81

出典：伊賀市教育委員会事務局学校教育課、「学校基本調査」

87. 中学校の状況

生徒数の推移

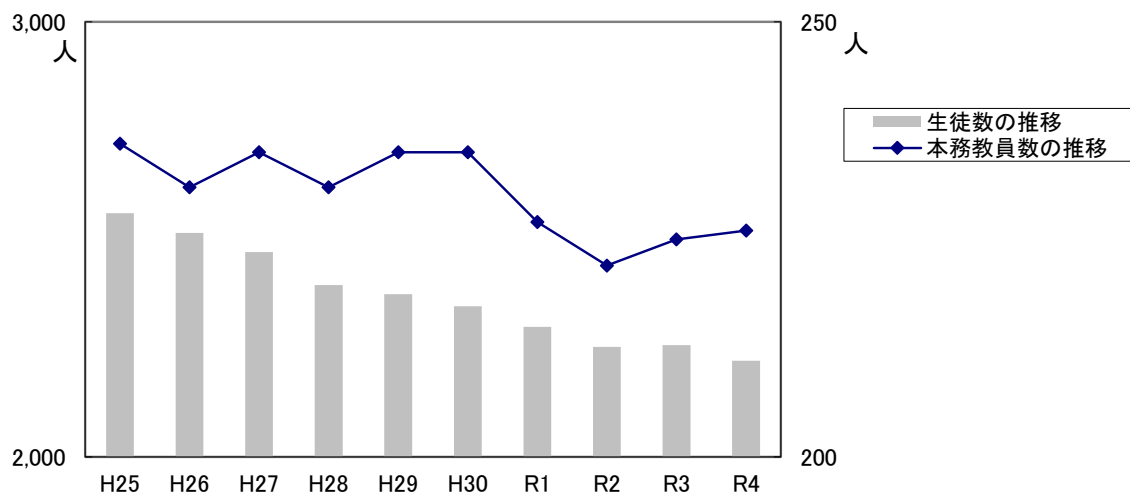
単位：人

	H25	H26	H27	H28	H29	H30	R1	R2	R3	R4
伊 賀 市	2,560	2,515	2,471	2,395	2,374	2,346	2,299	2,253	2,257	2,221

本務教員数の推移

	H25	H26	H27	H28	H29	H30	R1	R2	R3	R4
伊 賀 市	236	231	235	231	235	235	227	222	225	226

資料：「学校基本調査」



施設別の状況

令和4年5月1日

学 校 名	学級数	生徒数			教員数	
		総数	男	女	本務者	兼務者
(公立) 崇広	17	420	197	223	36	6
緑ヶ丘	20	518	262	256	45	6
城東	13	304	146	158	26	6
上野南	8	174	95	79	18	6
柘植	4	61	30	31	12	5
霊峰	8	154	67	87	16	5
島ヶ原	4	32	14	18	10	4
阿山	9	151	87	64	17	8
大山田	6	107	56	51	13	6
青山	10	192	102	90	20	4
(私立) 桜丘	5	108	53	55	13	14
中学校合計	104	2,221	1,109	1,112	226	70

出典：伊賀市教育委員会事務局学校教育課、「学校基本調査」

卒業者の状況

単位：人

年 月	総 数	高等学校 等進学者 (A)	専修学校進 学者、専修 学校等入学 者、公共職 業能力開発 施設等入学 者 (B, C, D)	就職者等 (E)	その他 (F)	(再掲) (A) のうち就 職してい る者	高等学校 等進学率	就職率
平成25年3月	850	832	2	9	7	-	97.9%	1.1%
平成26年3月	824	803	2	11	8	-	97.5%	1.3%
平成27年3月	785	772	-	4	9	-	98.3%	0.5%
平成28年3月	838	821	5	4	8	-	98.0%	0.5%
平成29年3月	761	747	2	2	10	-	98.2%	0.3%
平成30年3月	829	815	4	3	7	-	98.3%	0.4%
平成31年3月	828	816	1	6	5	1	98.6%	0.7%
令和2年3月	807	790	5	3	9	1	97.9%	0.4%
令和3年3月	770	754	3	5	8	-	97.9%	0.6%
令和4年3月	801	792	1	1	7	-	98.9%	0.1%

資料：「学校基本調査」

88. 高等学校の状況

生徒数の推移

単位：人

	H25	H26	H27	H28	H29	H30	R1	R2	R3	R4
伊賀市	2,360	2,336	2,307	2,339	2,307	2,300	2,241	2,192	2,134	2,083

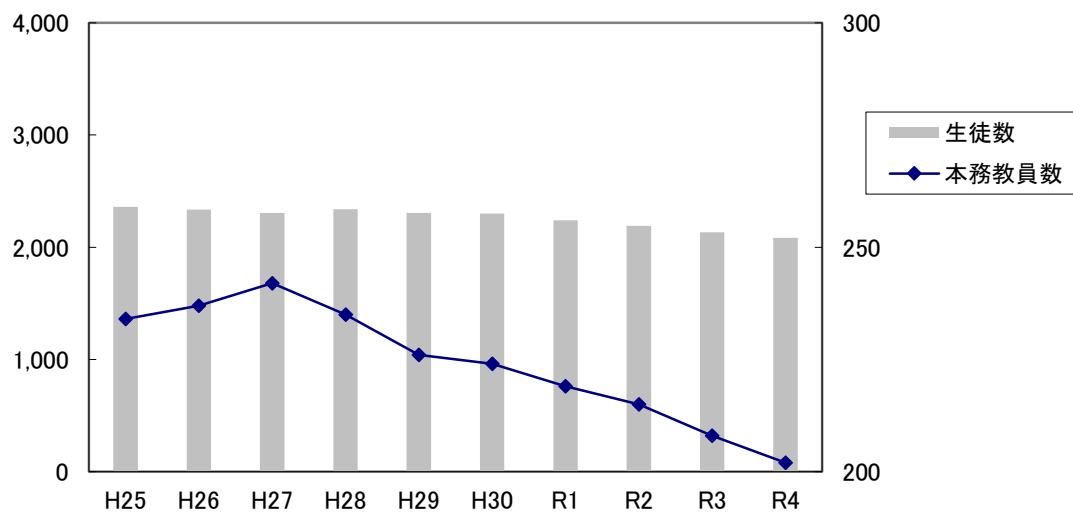
注：通信制は除く

本務教員数の推移

	H25	H26	H27	H28	H29	H30	R1	R2	R3	R4
伊賀市	234	237	242	235	226	224	219	215	208	202

注：通信制は除く

資料：「学校基本調査」



施設別の状況

令和4年5月1日

学校名	生徒数		
	総数	男	女
(公立) 上野	812	433	379
上野 (定時制)	53	26	27
伊賀白鳳	725	422	303
あけぼの学園	221	88	133
(私立) 愛農学園農業	69	47	22
桜丘	203	127	76
合計	2,083	1,143	940
神村学園高等部通信課程伊賀分校	68	48	20

卒業者の状況

単位：人

年月	総数	大学等 進学者 (A)	専修学校進 学者、専修 学校等入学 者、公共職 業能力開発 施設等入学 者 (B, C, D)	就職者等 (E)	その他 (F)	A, B, C, Dの うち就職 している者 (再掲)	進学率 (大学・短 大等)	就職率
平成25年3月	810	396	129	257	28	-	48.9%	31.7%
平成26年3月	739	375	93	251	20	-	50.7%	34.0%
平成27年3月	746	383	110	224	29	-	51.3%	30.0%
平成28年3月	741	362	102	257	20	-	48.9%	34.7%
平成29年3月	740	361	109	249	21	-	48.8%	33.6%
平成30年3月	727	349	102	271	5	-	48.0%	37.3%
平成31年3月	761	390	101	264	6	-	51.2%	34.7%
令和2年3月	720	367	112	234	7	-	51.0%	32.5%
令和3年3月	696	356	95	218	27	-	51.1%	31.3%
令和4年3月	720	347	121	227	25	-	48.2%	31.5%

資料：「学校基本調査」

89. 幼稚園の状況

園児数の推移

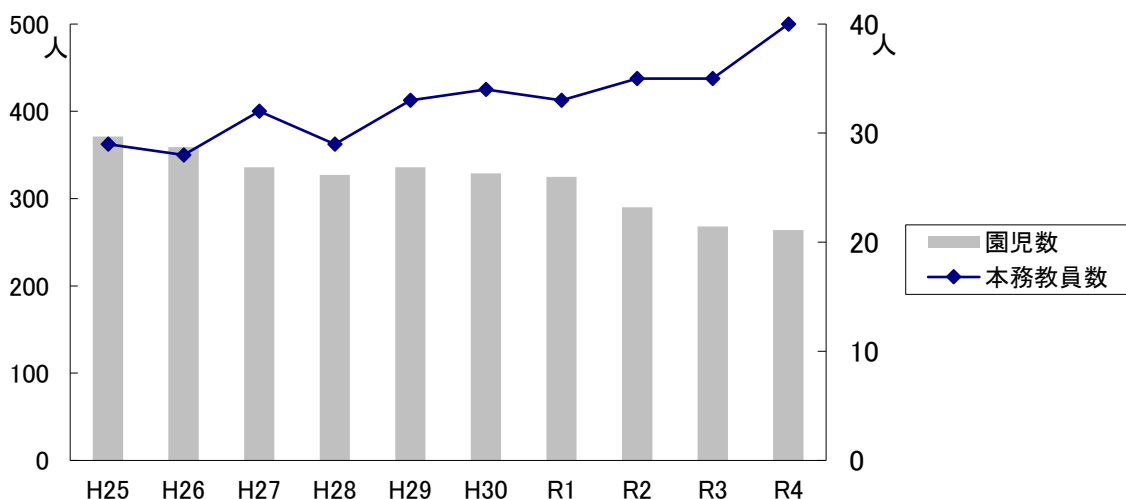
各年5月1日 単位：人

	H25	H26	H27	H28	H29	H30	R1	R2	R3	R4
伊賀市	371	359	336	327	336	329	325	290	268	264

本務教員数の推移

	H25	H26	H27	H28	H29	H30	R1	R2	R3	R4
伊賀市	29	28	32	29	33	34	33	35	35	40

資料：「学校基本調査」



施設別状況

令和4年5月1日

幼稚園名	学級数		園児・児童・生徒			教員数		職員数
	普通	特別	総数	男	女	本務者	兼務者	
(公立) 桃青の丘	6	-	88	40	48	15	-	2
(私立) 白鳳	4	-	73	36	37	9	-	1
(認定こども園) 青山よさみ	3	-	103	56	47	16	2	2
合計	13	-	264	132	132	40	2	5

資料：「学校基本調査」

90. 図書館の状況

利用状況

年度	開館日数	入館者数（人）			貸出登録者数 （人）
		総数	児童	一般	
令和元	244	80,523	10,800	69,723	20,323
令和2	262	59,509	7,915	51,594	19,988
令和3	256	62,224	7,898	54,326	19,103

※令和元年度から登録者数を過去10年間で利用のある登録者に変更

蔵書冊数

年度	総数	一般図書	児童図書	郷土資料	参考資料	別置
令和元	216,293	131,959	53,653	13,579	8,257	8,845
令和2	216,430	131,060	54,542	13,775	8,208	8,845
令和3	219,987	132,945	56,016	13,980	8,201	8,845

注：コンピュータ管理のみの冊数

出典：伊賀市立上野図書館

91. 体育施設利用状況

施設名	令和2年度		令和3年度	
	延利用日数	延利用者数	延利用日数	延利用者数
上野運動公園野球場	98	6,207	126	5,874
上野運動公園競技場	91	7,347	107	11,664
上野運動公園スポーツセンター	13	119	16	149
上野運動公園テニスコート	320	8,036	312	7,435
上野緑ヶ丘テニスコート	303	9,448	152	8,497
伊賀上野武道館	275	6,084	298	7,381
伊賀市民体育館	340	21,571	337	22,326
ゆめが丘テニスコート	289	3,550	290	3,263
ゆめが丘多目的広場	72	3,524	133	6,836
しらさぎ運動公園	303	13,077	367	16,989
いがまちスポーツセンター	783	8,410	724	8,363
島ヶ原運動広場	110	4,904	138	4,534
阿山第1運動公園	500	18,959	570	21,900
阿山第2運動公園	11	700	28	1,336
阿山B&G海洋センター	647	22,416	722	23,280
大山田B&G海洋センター	645	16,053	708	14,553
大山田東グラウンド	58	485	68	721
大山田東体育館	151	2,866	137	2,669
青山テニスコート	47	118	48	116
青山児童屋内運動場	4	24	26	394
青山グラウンド	225	8,156	208	13,479
青山高尾グラウンド	1	35	0	0
青山矢持グラウンド	33	282	38	302
青山高尾体育館	52	1,066	54	737

出典：伊賀市企画振興部スポーツ振興課

92. 伊賀市内指定・登録文化財件数一覧表

令和4年4月1日現在

	建造物	絵画	彫刻	工芸品	書跡	歴史資料	考古
国指定	8	2	18	-	2	-	1
国選択	-	-	-	-	-	-	-
県指定	13	10	33	11	11	2	6
市指定	42	13	56	28	41	13	18
国登録	52	-	-	-	-	-	-
市登録	-	-	-	-	-	-	-
合計	115	25	107	39	54	15	25

	民俗文化財		名勝及び 史跡	史跡及び 名勝	史跡	天然記念物	計
	有形	無形					
国指定	-	2	1	-	7	3	44
国選択	-	1	-	-	-	-	1
県指定	3	7	-	1	12	6	115
市指定	14	8	-	-	31	24	288
国登録	-	-	-	-	-	-	52
市登録	-	-	-	-	2	-	2
合計	17	18	1	1	52	33	502

出典：伊賀市教育委員会文化財課

93. 国指定・選択文化財

国指定文化財		令和4年4月1日現在			
種 別	名 称	員数	所在地	指定年月日	
有形文化財	建造物	観菩提寺本堂	1棟	島ヶ原	明40. 5. 27
		観菩提寺楼門 附棟札	1棟	島ヶ原	明40. 5. 27
		大村神社宝殿 附棟札3枚	1棟	阿保	大 9. 4. 15
		高倉神社本殿・境内社八幡社本殿・境内社	3棟	西高倉	大15. 4. 19
		春日社本殿 附棟札6枚			
		猪田神社本殿 附棟札6枚	1棟	猪田	昭14. 10. 25
		射手神社十三重塔（南方塔）	1基	長田	昭31. 6. 28
		町井家住宅 主屋・書院	2棟	栢川	昭50. 6. 23
		俳聖殿 附厨子1基・棟札1枚・門1棟	1棟	上野丸之内	平22. 12. 24
	絵画	絹本着色藤堂高虎像	1幅	長田	明39. 4. 14
		絹本着色興正菩薩像	1幅	富永	明45. 2. 8
	彫刻	木造十一面観音立像	1軀	島ヶ原	明37. 8. 29
		木造俊乗上人坐像	1軀	富永	明45. 2. 8
		木造僧形坐像	1軀	富永	大 2. 4. 14
		木造虚空蔵菩薩坐像	1軀	山出	大 4. 3. 26
		木造阿弥陀如来坐像	1軀	菖蒲池	大 4. 8. 10
		木造四天王立像	4軀	菖蒲池	大 4. 8. 10
		木造阿弥陀如来坐像	1軀	東谷	大 4. 8. 10
		木造薬師如来坐像	1軀	森寺	大 4. 8. 10
		木造五大明王像	5軀	古郡	大 4. 8. 10
		木造日光・月光菩薩立像	2軀	湯屋谷	大 4. 8. 10
		木造阿弥陀如来及両脇侍像	3軀	東高倉	大 5. 8. 17
		木造観世音菩薩坐像・勢至菩薩坐像	2軀	界外	大 5. 8. 17
		木造十一面観音立像	1軀	寺脇	大 5. 8. 17
		木造地藏菩薩坐像	1軀	柘植町	昭11. 5. 6
		木造阿弥陀如来坐像	1軀	上野寺町	昭12. 8. 25
		木造薬師如来坐像	1軀	猪田	昭24. 2. 18
		木造如来坐像 附石造基壇	1軀(1基)	富永	昭50. 6. 12
木造薬師如来坐像	1軀	三田	平 3. 6. 21		
書跡	紙本墨書大般若経 附唐櫃六合	595帖	種生	昭37. 2. 2	
	更科紀行 芭蕉自筆稿本	1巻	上野丸之内	昭52. 6. 11	
考古資料	板彫五輪塔	1面	富永	明45. 2. 8	
無形民俗文化財	上野天神祭のダンジリ行事			平14. 2. 12	
	勝手神社の神事踊			平30. 3. 8	
記念物	名勝及史跡	城之越遺跡		平 5. 10. 29	
		史跡	御墓山古墳	佐那具町	大10. 3. 3
	長楽山廃寺跡		西明寺	大12. 3. 7	
	旧崇広堂		上野丸之内	昭 5. 11. 19	
	廃補陀落寺町石		9基 西高倉	昭 8. 2. 28	
	伊賀国分寺跡		西明寺	昭23. 1. 14	
	上野城跡		上野丸之内	昭42. 12. 27	
	伊賀国庁跡	坂之下	平21. 7. 23		
特別天然記念物	オオサンショウウオ	地域を定めず	昭27. 3. 29		
天然記念物	高倉神社のシブナシガヤ	西高倉	昭 7. 7. 25		
	果号寺のシブナシガヤ	西山	昭 7. 7. 25		

出典：伊賀市教育委員会文化財課

国選択文化財				
種 別	名 称	員数	所在地	選択年月日
	勝手神社の神事踊		山畑	昭46. 11. 11

出典：伊賀市教育委員会文化財課

94. 県指定文化財

令和4年4月1日現在

種別	名称	員数	所在地	指定年月日
建造物	石造九重塔	1基	滝	昭33. 6. 9
	猪田神社本殿 附棟札	1棟	下郡	昭37. 2. 14
	愛宕神社本殿 附棟札	1棟	上野愛宕町	昭37. 2. 14
	石造宝塔	1基	上友田	昭43. 4. 13
	旧小田小学校本館	1棟	小田町	昭50. 3. 27
	常住寺閻魔堂 附棟札及び同写	1棟	長田	昭52. 3. 28
	旧三重県第三中学校校舎 附正門	1棟	上野丸之内	平元. 3. 27
	菅原神社楼門・鐘楼	2棟	上野東町	平 5. 3. 8
	佛土寺石造多宝塔	2基	東高倉	平 6. 3. 9
	春日神社拝殿	1棟	川東	平 8. 3. 7
	入交家住宅 主屋 長屋門 表屋 土蔵 附書状・建物帳・絵図	4棟	上野相生町	平10. 3. 17
	廣禅寺輪蔵	1基	上野徳居町	平23. 3. 10
	阿弥陀寺の五輪塔	1基	川東	平25. 3. 25
	絵画	絹本着色大威徳明王像	1幅	滝
紙本著色十二天画像		1双	東高倉	昭46. 3. 17
十王図		10幅	長田	昭52. 3. 28
絹本着色仏涅槃図		1幅	島ヶ原	昭53. 2. 7
絹本著色如来荒神曼荼羅図		1幅	西高倉	平元. 3. 27
絹本著色星曼荼羅図		1幅	長田	平 4. 2. 21
絹本着色兼好法師画像		1幅	種生	平 9. 3. 7
紙本著色藤堂虎高像		1幅	上野寺町	平17. 3. 17
三十六歌仙扁額		12面(36図)	一之宮	平17. 3. 17
絹本著色地藏十王図	11幅	長田	平20. 3. 19	
有形文化財 彫刻	木造大日如来坐像	1軀	森寺	昭30. 4. 7
	木造聖観音立像	1軀	島ヶ原	昭30. 4. 8
	木造十一面観音立像	2軀	島ヶ原	昭30. 4. 8
	木造多聞天立像	1軀	島ヶ原	昭31. 5. 2
	木造広目天立像	1軀	島ヶ原	昭31. 5. 2
	上野天神祭供奉面	6面	上野三之西町	昭38. 9. 12
	上野天神祭供奉面	12面	上野紺屋町	昭38. 9. 12
	上野天神祭供奉面	6面	上野相生町	昭38. 9. 12
	木造薬師如来坐像	1軀	内保	昭43. 4. 13
	木造阿弥陀如来坐像 木造釈迦如来坐像	2軀	広瀬	昭44. 3. 28
	木造阿弥陀如来坐像	1軀	下柘植	昭45. 2. 25
	木造四天王立像	4軀	法花	昭51. 3. 31
	岩根の磨崖仏	1基	大内	昭54. 3. 23
	木造阿弥陀三尊像	3軀	老川	平 4. 2. 21
	中ノ瀬磨崖仏	5軀	寺田	平 6. 3. 9
	木造不動明王立像	1軀	柘植町	平 6. 3. 9
	木造不動明王立像	1軀	長田	平 8. 3. 7
	木造阿弥陀如来坐像	1軀	白檜	平 9. 3. 6
	木造薬師如来坐像	1軀	中友生	平12. 3. 17
	木造阿弥陀如来坐像	1軀	守田町	平15. 3. 17
	木造二天立像	2軀	山出	平16. 3. 17
	木造十二神将立像	12軀	猪田	平16. 3. 17
	木造地藏菩薩立像	1軀	猪田	平17. 3. 17
	木造不動明王立像	1軀	長田	平17. 3. 17
	木造聖観音菩薩立像	1軀	上野徳居町	平17. 3. 17
	木造獅子・狛犬	2軀	西山	平17. 3. 17
	木造千手観音菩薩立像	1軀	山出	平19. 3. 27
	木造聖観音菩薩立像	1軀	山出	平19. 3. 27
	木造阿弥陀如来坐像	1軀	長田	平19. 3. 27
	木造薬師如来坐像	1軀	長田	平19. 3. 27
	木造天部形立像(伝梵天像・伝帝釈天像)	2軀	島ヶ原	平24. 3. 9
	木造十一面観音菩薩立像	1軀	島ヶ原	平25. 3. 25
	寺田の石造地藏菩薩坐像群	3基	寺田	平29. 2. 2

種別	名称	員数	所在地	指定年月日
工芸品	鱧口	1口	島ヶ原	昭30. 4. 8
	上野天神祭山車幕	1具	上野鍛冶町	昭37. 2. 14
	上野天神祭山車金具	24個3基	上野福居町	昭37. 2. 14
	水晶舍利塔	1基	富永	昭40. 12. 9
	木造厨子 附木造閻魔坐像	3基1軀	長田	昭52. 3. 28
	唐冠形兜	1頭	上野丸之内	平 6. 3. 9
	鱧口 附由縁書	1口	古郡	平 8. 3. 7
	梵鐘	1口	山出	平10. 3. 17
	奥知勇収集古伊賀・古信楽器物類 一括	34件	丸柱ほか	平14. 3. 18
	脇差 銘 伊賀国宗近 永正元年六月日	1口	上野丸之内	平20. 3. 19
	木製黒漆塗観音浄土彩絵厨子 附陶製蓮台観音菩薩坐像	1基	三田	平21. 3. 11
	有形文化財 書跡	紙本墨書末代念仏授手印	1巻	上野寺町
紙本墨書真盛自筆消息		1幅	長田	昭46. 3. 17
種生神社棟札		8枚	種生	平 4. 2. 21
白井家文書 附由緒書写、古文書写 藤堂高敏書状写 武田元光書状付属文書		95通	上野忍町	平13. 3. 27
松尾芭蕉関係資料		17点	上野丸之内	平14. 3. 18
宗国史(崇廣堂本)		1種32冊	上野丸之内	平19. 3. 27
永保記事略並びに同拾遺(藤堂采女家旧蔵本)		9冊	上野丸之内	平20. 3. 19
廳事類編(藤堂采女家旧蔵本)		1種18冊	上野丸之内	平21. 3. 11
三国地志(藤堂采女家旧蔵本)		112冊4帖	上野丸之内	平22. 3. 11
附伊賀国式社考		24鋪附1冊		
伊水温故(菊岡如幻自筆本) 附 紙本着色 菊岡如幻自画自賛像		4巻4冊 附1幅	上野丸之内	平26. 1. 23
伊賀甲賀山論関係文書		2巻9通	上野丸之内	令 2. 2. 3
歴史資料	藤堂藩伊賀作事方関連文書 規矩尺集8巻8冊 規矩之萬記1冊 伊賀作事方関連施設図面81枚 附七代喜右衛門直道手帳、諸事控 薬師堂表門拾分一下図 東京牛島屋敷図 建築雛形本、書盒	9冊81枚	上野玄蕃町	平17. 3. 17
	伊賀上野城下絵図	1鋪	上野向島町	平26. 1. 23
考古資料	鳳凰寺の出土品	29個	鳳凰寺	昭27. 7. 9
	石造板碑	1基	白檜	昭50. 3. 27
	佛土寺出土品 水晶製舍利塔 陶製壺	2個	東高倉	昭60. 3. 27
	銅経筒 附法華経残欠一括 木札一枚	1口	長田	平 4. 2. 21
	御墓山窯跡出土宮殿形陶製品	1基	緑ヶ丘本町	平14. 3. 18
	ワキ塚1・2号墳出土品	111点	比土・緑ヶ丘本町	平22. 3. 11
有形民俗 文化財	参宮講看板 附たわら屋看板	76枚附2枚	阿保	昭45. 2. 25
	柏尾頭番帳	167枚	柏尾	昭48. 3. 31
	春日神社雨乞願解大絵馬 附相撲板番付	13点附5点	川東	平11. 3. 17
無形民俗 文化財	敢国神社の獅子舞		一之宮	昭29. 4. 1
	正月堂の修正会		島ヶ原	昭29. 4. 1
	植木神社祇園祭		平田	昭54. 3. 23
	陽夫多神社祇園祭の願之山行事		馬場	平21. 3. 11
	日置神社の神事踊		下柘植	平31. 1. 28
	大江の羯鼓踊		馬場	平31. 1. 28
	比自岐神社の祇園踊		比自岐	平31. 1. 28

種別	名称	員数	所在地	指定年月日
記念物	史跡及び名勝	蓑虫庵	上野西日南町	昭13. 1. 19
	史跡	車塚	荒木	昭12. 9. 24
		旧麗沢舎	柘植町	昭13. 1. 21
		鍵屋の辻	小田町	昭13. 4. 16
		西蓮寺の供養塔	長田	昭15. 9. 24
		猪田神社古墳 附古井	猪田	昭16. 7. 30
		霊山山頂遺跡	下柘植	昭16. 9. 26
		鳳凰寺跡	鳳凰寺	昭17. 5. 16
		福地城跡	柘植町	昭43. 3. 22
		寺音寺古墳	炊村	昭53. 2. 7
		城之越遺跡（国指定部分を除く）	比土	平 4. 2. 21
		真盛廟	長田	平 7. 3. 13
		藤堂高久公墓所	長田	平16. 3. 17
		天然記念物	アヤマスズ自生地	西高倉
	西沢のノハナシヨウブ群落		西之澤	昭30. 4. 7
	霊山のイヌツゲとアセビ群生地		下柘植	昭48. 3. 31
	奥山愛宕神社のブナ原生林		勝地	昭48. 3. 31
霊山寺のオハツキイチョウ	下柘植		平 8. 3. 7	
逆柳の甕穴	高尾	平25. 3. 25		

出典：伊賀市教育委員会文化財課

95. 市指定文化財

市指定文化財		令和4年4月1日現在			
種別	名称	員数	所在地	指定年月日	
有形文化財	建造物	石造十三重塔	1基	青山羽根	昭32. 4. 1
		石造五輪塔	1基	霧生	昭32. 4. 1
		藤堂藩旧武庫	1棟	上野丸之内	昭33. 11. 22
		石造五輪塔	1基	岩倉	昭39. 1. 23
		宝篋印塔	1基	霧生	昭44. 2. 15
		大仏殿	1棟	富永	昭44. 4. 1
		極楽寺本堂	1棟	甲野	昭44. 4. 1
		板碑	1基	種生	昭44. 5. 29
		石造五輪塔	2基	滝	昭44. 5. 29
		石造五輪塔	1基	菖蒲池	昭46. 2. 23
		石造十三重塔	1基	湯屋谷	昭46. 2. 23
		六地藏石幢	1基	高尾	昭47. 8. 5
		石造五輪塔	1基	青山羽根	昭47. 8. 5
		石幢	1基	玉瀧	昭48. 9. 1
		石造宝篋印塔	1基	槇山	昭48. 9. 1
		石造鳥居	1基	柘植町	昭53. 3. 16
		石造宝篋印塔	1基	愛田	昭53. 3. 16
		石造宝篋印塔	2基	新堂	昭53. 3. 16
		石造宝篋印塔	1基	柘植町	昭53. 3. 16
		鐘楼と梵鐘	1基	柘植町	昭53. 3. 16
		阿弥陀三尊石龕仏	1基	摺見	昭54. 12. 20
		伊賀文化産業城	2棟	上野丸之内	昭60. 3. 18
		石造宝篋印塔	1基	石川	昭61. 10. 8
		石造五輪塔	1基	槇山	昭61. 10. 8
		石造宝篋印塔	1基	槇山	昭61. 10. 8
		石造露盤	1基	上友田	昭61. 10. 8
		射手神社石造十三重塔(北方塔)	1基	長田	平 6. 7. 26
		石幢 (石灯籠型六地藏)	1基	下友生	平 6. 7. 26
		石造宝篋印塔	1基	諏訪	平 9. 3. 11
		西町集議所	3棟	上野西町	平11. 3. 26
		猪田神社石灯籠	1基	猪田	平12. 4. 25
		寺田五輪塔	1基	寺田	平14. 4. 25
		西蓮寺鐘楼門	1棟	長田	平14. 4. 25
		西蓮寺石燈籠	1基	長田	平14. 4. 25
		石造宝篋印塔	1基	上之庄	平15. 4. 24
		藤堂家所縁御殿の御門	1棟	上野丸之内	平16. 9. 30
		石造五輪塔	1基	上友生	平18. 1. 31
		石造五輪塔	1基	治田	平18. 1. 31
		石造宝塔	1基	下柘植	平20. 12. 25
		石造宝篋印塔	1基	玉瀧	平25. 2. 12
		成瀬平馬家長屋門	1棟	上野丸之内	平29. 3. 28
		旧上野市庁舎 附建築関係図面 4点	1棟	上野丸之内	平31. 3. 26
絵画	紙本著色藤堂高虎画像	1幅	朝屋	昭33. 11. 22	
	絹本著色過去莊嚴劫千仏画像	3幅	沖	昭38. 4. 1	
	絹本著色現在賢劫千仏画像				
	絹本著色未来星宿劫千仏画像				

種 別	名 称	員数	所在地	指定年月日	
絵画	如意輪観音画像	1 幅	滝	昭47. 8. 5	
	両界曼荼羅	2 幅	伊勢路	昭50. 9. 20	
	絹本着色阿弥陀如来画像	3 幅	古山界外	昭55. 8. 27	
	絹本着色阿弥陀如来画像				
	絹本着色地藏菩薩画像				
	絹本着色地藏菩薩画像	1 幅	服部町	昭55. 8. 27	
	絹本着色真盛上人画像	1 幅	守田町	昭55. 8. 27	
	観菩提寺の古絵図	1 面	島ヶ原	昭61. 6. 25	
	伝如来荒神像	1 幅	長田	昭63. 3. 17	
	曾我蕭白筆鳥獣人物画押絵貼屏風	6曲1双	長田	平12. 4. 25	
	絹本着色弘法大師像	1 幅	富永	平16. 9. 24	
	絹本着色不動明王像	1 幅	富永	平16. 9. 24	
	春日鹿曼荼羅	1 幅		平28. 3. 24	
	有形文化財	彫刻	石造十三仏	1 基	守田町
鳳凰彫刻・木鼻・墓股			6 個	古郡	昭33. 11. 22
木造不動明王立像及び両脇侍像			3 軀	沖	昭38. 4. 1
宝蔵寺石仏群			9 軀	寺脇	昭42. 9. 8
石仏五智如来坐像			5 軀	勝地	昭42. 9. 8
石造狛犬			1 対	下阿波	昭44. 4. 1
石造狛犬			1 対	下阿波	昭44. 4. 1
木造普賢菩薩坐像			1 軀	広瀬	昭44. 4. 1
木造大日如来坐像(胎蔵界)			1 軀	甲野	昭44. 4. 1
木造大日如来坐像(金剛界)			1 軀	甲野	昭44. 4. 1
木造四天王立像			4 軀	甲野	昭44. 4. 1
石造地藏菩薩立像			1 軀	北山	昭46. 2. 15
石燈籠と由来文書 附由来文書			1 基	島ヶ原	昭47. 8. 1
四角燈籠			1 基	島ヶ原	昭47. 8. 1
石薬師磨崖仏			1 基	島ヶ原	昭47. 8. 1
真盛上人供養塔			1 基	島ヶ原	昭47. 8. 1
木造地藏菩薩立像			1 軀	川上	昭47. 8. 5
石造阿弥陀如来立像			1 軀	高尾	昭47. 8. 5
木造不動明王像			1 軀	東谷	昭48. 1. 25
木造毘沙門天立像			1 軀	東谷	昭48. 1. 25
木造十一面観音立像			1 軀	野間	昭48. 1. 25
磨崖仏			13 軀	川合	昭48. 9. 1
木造夜叉明王坐像			1 軀	川合	昭48. 9. 1
木造阿弥陀如来立像			1 軀	西湯舟	昭48. 9. 1
木造狛犬			1 対	柏野	昭53. 3. 16
木造狛犬			1 対	下柘植	昭53. 3. 16
峰の六地藏磨崖仏			1 軀	島ヶ原	昭56. 4. 1
行者堂阿弥陀磨崖仏			1 軀	島ヶ原	昭56. 6. 1
金剛力士像			2 軀	島ヶ原	昭57. 7. 8
賓頭盧尊者半跏坐像			1 軀	島ヶ原	昭57. 7. 8
六斎念仏供養四角型石灯			2 基	島ヶ原	昭57. 7. 8

種 別	名 称	員数	所在地	指定年月日
彫刻	薬師沢六地藏磨崖仏	1基	島ヶ原	昭57. 7. 8
	阿弥陀石仏	1基	島ヶ原	昭57. 7. 8
	十三重石塔	1基	島ヶ原	昭58. 7. 19
	相田地蔵前地蔵	1基	島ヶ原	昭58. 7. 19
	木造狛犬	2軀	石川	昭61. 10. 8
	奈良道の三地蔵	3基	長田	昭63. 3. 17
	木造十一面観音立像	1軀	富永	平元. 3. 31
	木造地藏菩薩立像	1軀	富永	平元. 3. 31
	石造地藏菩薩像	2軀	中村	平元. 3. 31
	長福寺の版木	2枚	柘植町	平元. 4. 1
	木造十一面観音立像	1軀	下柘植	平元. 4. 1
	木造天部形立像	2軀	愛田	平 7. 3. 20
	木造毘沙門天立像	1軀	愛田	平 7. 3. 20
	木造地藏菩薩立像	1軀	愛田	平 7. 3. 20
	大川地藏(磨崖仏)	5軀	治田	平13. 4. 24
	木造阿弥陀如来立像	1軀	寺田	平16. 2. 26
	木造阿弥陀如来坐像	1軀	市部	平16. 2. 26
	木造釈迦如来坐像	1軀	比自岐	平16. 2. 26
	木造地藏菩薩立像	1軀	守田町	平16. 2. 26
	木造阿弥陀如来坐像	1軀	下友生	平16. 2. 26
	木造十一面観音立像	1軀	長田	平16. 2. 26
石造地藏菩薩坐像	1軀	服部町	平16. 2. 26	
石造地藏菩薩半跏像	1軀	川合	平19. 1. 23	
射手神社(旧仏性寺) 地藏石仏	1基	長田	平28. 3. 24	
工芸品	金属製懸仏	1軀	柏尾	昭32. 4. 1
	湯釜	2個	一之宮	昭33. 11. 22
	罌口	1口	上野寺町	昭33. 11. 22
	木造黒漆厨子	1基	西高倉	昭38. 4. 1
	五鈷杵	1軀	滝	昭39. 6. 20
	鑄銅製火竜槍	1口	阿保	昭42. 9. 8
	鉄製罌口	1口	下阿波	昭44. 4. 1
	梵鐘	1口	甲野	昭44. 4. 1
	罌口	1口	高尾	昭47. 8. 5
	磬・磬台	1式	寺脇	昭47. 8. 5
	鑄鉄製扁額	1面	中友田	昭48. 9. 1
	儀槍	2柄	中友田	昭48. 9. 1
	銅鐘	1口	上野東町	昭54. 12. 22
	京口橋擬宝珠	1基	上野丸之内	昭55. 1. 23
	島川専助所用武器	1具	上野丸之内	昭55. 1. 23
	本尊厨子鎖子	1組	島ヶ原	昭57. 7. 8
	石造湯槽	1基	中友田	昭61. 10. 8
	石造湯槽	1基	玉瀧	昭61. 10. 8
	梵鐘	1口	馬場	平 3. 6. 14
	罌口	1口	老川	平 6. 2. 22
	日置神社の懸仏	1面	下柘植	平 9. 5. 6
	宝光院の罌口	1口	中友田	平11. 1. 21

種別	名 称	員数	所在地	指定年月日
工芸品	西蓮寺蓮葉形銅製水鉢	1基	長田	平14. 4. 25
	神王寺の鰐口	2口	下柘植	平15. 6. 24
	薬師寺の鰐口	1口	柘植町	平15. 6. 24
	陶製芭蕉翁立像	1点	柘植町	平15. 6. 24
	石造灯籠	1基	一之宮	平16. 2. 26
	大村神社梵鐘	1基	阿保	令 4. 3. 18
有形文化財 書跡・典籍	紙本墨書芭蕉自筆月見の献立	1幅	上野丸之内	昭32. 3. 28
	版本法華經	8卷	北山	昭32. 4. 1
	石田三郎左衛門家伝来文書	28通	長田	昭39. 1. 23
	鹿島神社棟札	2枚	霧生	昭42. 9. 8
	鳳凰寺竿帳及び檢見帳	一括	鳳凰寺	昭44. 4. 1
	神社祭礼帳	1冊	種生	昭46. 2. 15
	伊賀山城国境幕府裁定地図	1幅	島ヶ原	昭47. 8. 1
	紙本墨書神名帳	2卷	岩倉	昭48. 1. 25
	切支丹吟味の条目板	1面	広瀬	昭52. 2. 25
	明治資料地誌	19冊	長田	昭52. 2. 25
	伊賀国無足人帳	1冊	川東	昭53. 3. 16
	春日神社古文書	15種	川東	昭53. 3. 16
	藤堂藩主代々施入文	10通	柘植町	昭53. 3. 16
	紙本大般若經	563卷	川東	昭53. 3. 16
	紙本大般若經の残欠	10卷	新堂	昭53. 3. 16
	穴石神社の棟札	1枚	柘植町	昭53. 3. 16
	倉部天神社の棟札	1枚	柘植町	昭53. 3. 16
	中馬野の寛永山論文書	5点	中馬野	昭56. 9. 4
	庵日記、横日記・蓑虫庵句会句牒	3冊	上野丸之内	昭59. 3. 16
	國中萬うりかひ免許状 付府内宿諸役及野畠年貢御免文書	11通	上野丸之内	昭59. 3. 16
	伊賀山城境論対決覚帳	1冊	島ヶ原	昭60. 12. 10
	医王山西蓮寺眺望詞并八景吟	1卷	長田	昭62. 4. 28
	若宮神社棟札	3枚	老川	昭62. 5. 27
	土橋区有文書	133点	上野丸之内	平元. 3. 16
	倉部川余水賞受書・碑	1枚1基	長田・柘植町	平元. 4. 1
	上柘植村文書	一括	長田	平元. 4. 1
	山畑文書	11点	長田	平元. 4. 1
	北打山山論文書	2冊	長田	平元. 4. 1
	植木宮大般若經	5卷	長田	平元. 7. 1
	木津家文書	1卷	長田	平 3. 6. 14
	六角承禎書状知行宛行状	5通	長田	平 3. 6. 14
	六角義治書状	1通	長田	平 3. 6. 14
	島ヶ原本陣御茶屋文書	37点	島ヶ原	平 4. 6. 29
	林昌寺の算額	1枚	中柘植	平 7. 3. 20
	拾貳郷井堰関係文書 附木造櫃	345通	上野丸之内	平 8. 3. 26
	勝手神社の棟札	1枚	山畑	平 9. 5. 6
	観菩提寺観世音開帳縁記文書	2卷	島ヶ原	平12. 2. 22
	朱雀家文書	5通	長田	平14. 4. 25
	豊臣秀吉朱印状	1幅	中馬野	平19. 1. 22
	旧楽音寺大般若經	528帖	長田	平21. 12. 25
	高山公実録	50卷25冊	上野丸之内	平24. 3. 28

種別	名称	員数	所在地	指定年月日
歴史資料	伊賀国上野城破損之覚	1幅	上野丸之内	平11. 3. 26
	法華経塔	1基	服部町	平13. 4. 24
	上野城下町絵図	1幅	上野鍛冶町	平16. 2. 26
	廃補陀落寺 八町石	1基	西高倉	平16. 2. 26
	西嶋家文書	168点	上野丸之内	平16. 9. 30
	廃補陀落寺 五町石	1基	西高倉	平16. 9. 30
	藤堂家歴代供養墓所	13基	上野寺町	平16. 9. 30
	鉄錆地六十二間筋兜面頬付	1式	上野丸之内	平23. 2. 24
	安政伊賀上野地震供養塔	1基	野間	平24. 3. 28
	上野城下町絵図	1幅	上野丸之内	平25. 2. 12
	元禄13年伊賀国絵図	1幅	上野丸之内	平25. 2. 12
	明治7年伊賀上野博覧会図	1幅	長田	平31. 3. 26
	伊州御城下破崖損所絵図	2幅	上野向島町	平31. 3. 26
	考古資料	六鈴鏡及び古墳出土品	一括	千歳
鏡及び古墳出土品		一括	上野東町	昭33. 11. 22
サヌカイト原石・磨製石斧		3点	種生	昭42. 9. 8
小上野遺跡出土品		一括	富永	昭44. 4. 1
石造板碑		1基	下郡	昭55. 1. 23
長隆寺層塔残欠		1基	森寺	昭55. 1. 23
将軍塚遺跡出土品		一括	川合	昭61. 10. 8
上丸川1号・2号古墳出土品		一括	川合	昭61. 10. 8
霊山経塚遺跡銅鏡		4枚	柘植町	平元. 4. 1
霊山経塚遺跡出土品		一括	柘植町	平元. 4. 1
川西出土石斧		1点	川西	平元. 4. 1
菰池1号墳出土品		一括	柘植町	平元. 4. 1
筒御前古墳出土品		一括	柘植町	平元. 4. 1
天長山古墳出土品		一括	柘植町	平元. 4. 1
的場遺跡出土品		一括	柘植町	平元. 4. 1
安田中世墓出土蔵骨器		15点	緑ヶ丘本町	平 4. 10. 23
岡田栄吉収集三田廃寺古瓦他出土資料		123点	緑ヶ丘本町	平18. 1. 31
下郡木簡	1点	緑ヶ丘本町	令 2. 3. 24	
有形民俗文化財	袖樽	1点	高尾	昭42. 9. 8
	勸進橋架設記念碑	1基	下川原	昭47. 8. 5
	上野天神祭供奉面・能面	13面	上野徳居町	昭54. 12. 20
	菅原神社 三十六歌仙扁額	36面	上野東町	平13. 4. 24
	菅原神社 算額	1面	上野東町	平13. 4. 24
	上野天神祭鍛冶町楼車前幕	1具	上野鍛冶町	平16. 2. 26
	三田神社神楽踊装束・用具類 附三田神社所蔵神楽踊歌本	1式	三田	平16. 9. 30
	紅葉屋参宮講看板	11枚	伊勢路	平23. 2. 24
	大和屋参宮講看板	13枚	伊勢路	平23. 2. 24
	上野天満宮祭礼行列略記版木 附天神祭礼行列板元掛看板 御用印判師雲禾堂看板	1枚	上野西町	平26. 3. 27
	恵美須神社の算盤型算額	1面	上野恵美須町	平26. 3. 27
	猿野の祇園踊り図絵馬	1面	上阿波	平26. 3. 27
	岡林の花踊り図絵馬	1面	柘植町	平26. 3. 27
	新大仏寺雨乞い関係文書 附雨乞い踊り用具	44点	富永	平27. 2. 26

種別	名称	所在地	指定年月日		
民俗文化財	無形民俗文化財	獅子踊	島ヶ原	昭30.10.1	
		太鼓踊り	島ヶ原	昭30.10.1	
		獅子神楽	川東	昭53.3.16	
		比自岐神社 祇園祭	比自岐	平4.5.27	
		田守神社 秋祭	蔵縄手	平4.5.27	
		富永的祭	富永	平16.9.24	
		獅子神楽	種生	平16.10.27	
		伊賀のカンジョウナワ行事	長田・菖蒲池・東谷・柘植町・中柘植・石川・西湯舟・中友田・槇山	令3.2.24	
	記念物	史跡	芭蕉翁故郷塚	上野農人町	昭30.8.25
			さまざま園	上野玄蕃町	昭30.8.25
芭蕉翁生家			上野赤坂町	昭30.8.25	
了源上人墓所			佐那具町	昭32.3.28	
財良寺跡			才良	昭33.11.22	
安国寺跡			三田	昭33.11.22	
服部土芳墓所			長田	昭38.4.1	
藤堂元甫墓所			長田	昭38.4.1	
菊岡如幻墓所			守田町	昭38.4.1	
勘定塚			外山	昭39.1.23	
鳴塚古墳			鳳凰寺	昭44.4.1	
藤原千方伝説地			高尾	昭45.8.10	
垂園森と哀園森			市部	昭46.12.13	
貝おほひ奉納の社			上野東町	昭47.4.27	
草蒿寺跡・吉田兼好ゆかりの地			種生	昭47.8.5	
辻堂古墳			中村	昭48.4.1	
御旅所古墳			馬場	昭48.9.1	
了源上人遷化の地			丸柱	昭48.9.1	
藤林長門守墓所			東湯舟	昭48.9.1	
菩提寺跡			荒木	昭53.1.25	
竹島氏館			大野木	昭54.10.30	
東山古墳			円徳院	昭63.3.28	
柏野城跡			柏野	平元.4.1	
竹島城跡			愛田	平元.4.1	
壬生野城跡			川東	平元.4.1	
入交家			上野相生町	平10.3.26	
藤堂采女家歴代墓所			長田	平14.4.25	
藤堂新七郎家墓所			上野恵美須町	平15.4.24	
西島八兵衛之友墓			上野紺屋町	平16.2.26	
藤堂玄蕃家墓所			上野寺町	平16.2.26	
松寿院供養塔	長田	平29.3.28			

種 別	名 称	所在地	指定年月日
記念物 天然 記念物	杉（八幡杉）	治田	昭47. 4. 27
	イチイガシ	白檜	昭53. 1. 25
	二度芽のケヤキ	上野東町	昭54. 12. 20
	ステゴドン象の門歯化石	川合	昭61. 10. 8
	珪化木	川合	昭61. 10. 8
	センダンの大樹	馬場	昭61. 10. 8
	ミツガシワ	下神戸	平 4. 3. 24
	西光寺のイチョウ	下柘植	平 7. 3. 20
	神王寺の紅梅	下柘植	平 7. 3. 20
	萬寿寺の椎	柘植町	平 7. 3. 20
	成田山の椎	柘植町	平 7. 3. 20
	余野公園の松	柘植町	平 7. 3. 20
	転輪寺の七本松	柏野	平 7. 3. 20
	春日神社の社叢	川東	平 7. 3. 20
	澤村家のケヤキとしなのがき	川東	平 7. 3. 20
	諏訪神社の大杉	諏訪	平 7. 4. 27
	シダ植物タニヘゴ群落	沖	平 9. 3. 11
	薬師寺のムクロジ	馬田	平11. 1. 21
	サギスゲ群生地	下神戸	平16. 9. 30
	滝仙寺の松	滝	平21. 12. 25
西念寺のカヤ	島ヶ原	平23. 2. 24	
ギフチョウ	予野	平25. 2. 12	
高德寺のカゴノキ	高山	平25. 2. 12	
種生のオオツクバネガシ	種生	平27. 2. 26	

出典：伊賀市教育委員会文化財課

96. 国・市登録文化財

国登録文化財		令和4年4月1日現在		
名 称	員数	所在地	登録年月日	
上野市上水道水源地送水機関室	1棟	小田町	平 8.12.20	
北泉家住宅主屋（旧上野警察署庁舎）	1棟	上野丸之内	平 9.12.12	
福岡醤油店	1棟	島ヶ原	平10. 4.21	
寺村家住宅主屋	1棟	上野福居町	平14. 2.14	
寺村家住宅前蔵	1棟	上野福居町	平14. 2.14	
上野文化センター	1棟	上野中町	平15.12. 1	
赤井家住宅主屋	1棟	上野忍町	平22. 9.10	
赤井家住宅茶室	1棟	上野忍町	平22. 9.10	
赤井家住宅土蔵	1棟	上野忍町	平22. 9.10	
赤井家住宅長屋門	1棟	上野忍町	平22. 9.10	
赤井家住宅土塀	1棟	上野忍町	平22. 9.10	
長谷園大正館	1棟	丸柱	平23.10.28	
長谷園登り窯	1基	丸柱	平23.10.28	
いとう旅館本館	1棟	上野桑町	平23.10.28	
旅館薫楽荘本館	1棟	上野桑町	平23.10.28	
旅館薫楽荘蔵	1棟	上野桑町	平23.10.28	
旅館薫楽荘門及び塀	1棟	上野桑町	平23.10.28	
一乃湯本館	1棟	上野西日南町	平25. 6.21	
一乃湯門	1棟	上野西日南町	平25. 6.21	
開化寺観音堂	1棟	小田町	平25.12.24	
開化寺三重塔	1基	小田町	平25.12.24	
開化寺門	1棟	小田町	平25.12.24	
栄楽館南棟	1棟	上野相生町	平26. 4.25	
栄楽館東棟	1棟	上野相生町	平26. 4.25	
栄楽館土蔵	1棟	上野相生町	平26. 4.25	
栄楽館門及び塀	1棟	上野相生町	平26. 4.25	
中森家住宅主屋	1棟	上野玄蕃町	平26.12.19	
中森家住宅離れ	1棟	上野玄蕃町	平26.12.19	
中森家住宅前蔵	1棟	上野玄蕃町	平26.12.19	
中森家住宅蔵	1棟	上野玄蕃町	平26.12.19	
中森家住宅門及び土塀	1棟	上野玄蕃町	平26.12.19	
中森家住宅井戸屋形及び板塀	1棟	上野玄蕃町	平26.12.19	
長谷園主屋	1棟	丸柱	平27. 3.26	
長谷園別荘	1棟	丸柱	平27. 3.26	
長谷園離れ	1棟	丸柱	平27. 3.26	
長谷園蔵	1棟	丸柱	平27. 3.26	
長谷園奥の蔵	1棟	丸柱	平27. 3.26	
長谷園展示室一	1棟	丸柱	平27. 3.26	
長谷園展示室二	1棟	丸柱	平27. 3.26	
長谷園展示室三	1棟	丸柱	平27. 3.26	
長谷園工房一	1棟	丸柱	平27. 3.26	
長谷園工房二	1棟	丸柱	平27. 3.26	
長谷園体験工房	1棟	丸柱	平27. 3.26	
長谷園門及び塀	1棟	丸柱	平27. 3.26	
料理旅館梅家	1棟	平田	平28. 2.25	
旧料理旅館九重本館	1棟	上野西日南町	平30. 5.10	
旧料理旅館九重別館	1棟	上野西日南町	平30. 5.10	
旧料理旅館九重門及び塀	1棟	上野西日南町	平30. 5.10	
伊賀鉄道上野市駅舎	1棟	上野丸之内	令 3. 2. 4	
伊賀鉄道桑町跨線橋	1基	上野桑町	令 3. 2. 4	
伊賀鉄道小田拱橋	1基	小田町	令 3. 2. 4	
伊賀鉄道小田第二暗渠	1基	小田町	令 3. 2. 4	

市登録文化財

令和4年4月1日現在

	名 称	員数	所在地	登録年月日
史跡	霊山寺石仏群		下柘植	平15. 6. 24
	鈴木氏館跡		御代	平15. 6. 24

出典：伊賀市教育委員会文化財課

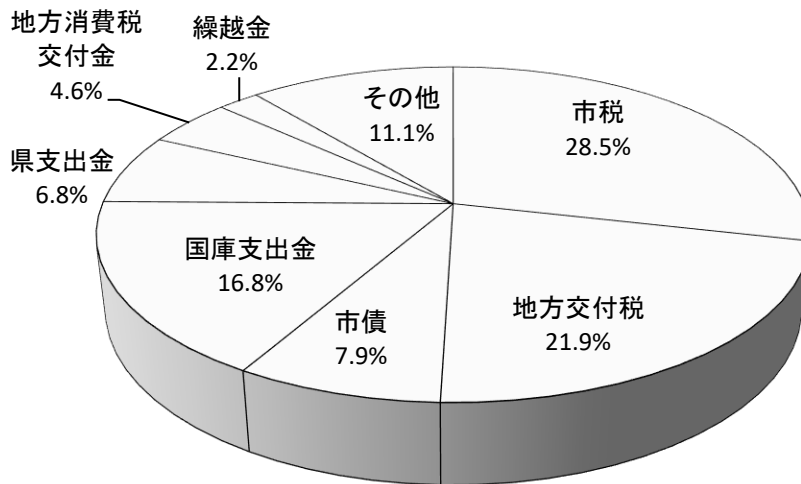
12. 税 ・ 財 政

- 97. 一般会計決算の状況・・・・・・・・・・ 154
- 98. 特別会計決算の状況・・・・・・・・・・ 156
- 99. 公営企業決算の状況・・・・・・・・・・ 156
- 100. 普通会計決算の推移・・・・・・・・・・ 157
- 101. 地方税収入額の推移・・・・・・・・・・ 158
- 102. たばこ税の状況・・・・・・・・・・ 158

97. 一般会計決算の状況

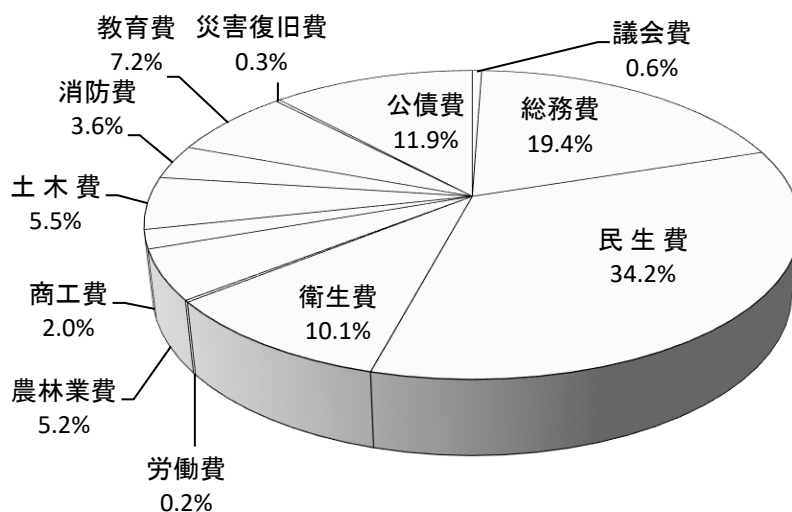
歳入		令和3年度 単位：円
区	分	金額
市	税	14,045,012,712
地方譲与	税	618,843,001
利子割交付	金	8,977,000
配当割交付	金	88,609,000
株式等譲渡所得割交付	金	96,257,000
法人事業税交付	金	278,737,000
地方消費税交付	金	2,287,173,000
ゴルフ場利用税交付	金	201,777,332
自動車取得税交付	金	9,482
環境性能割交付	金	66,341,000
国有提供施設等所在市町村助成交付	金	2,136,000
地方特例交付	金	382,816,000
地方交付	税	10,798,747,000
交通安全対策特別交付	金	7,920,000
分担金及び負担	金	434,823,979
使用料及び手数	料	506,853,744
国庫	支出	8,283,343,380
県	支出	3,342,322,321
財	産	268,461,697
寄	附	836,864,390
繰	入	909,795,952
繰	越	1,102,060,531
諸	収	759,478,914
市	債	3,891,757,000
歳	入	49,219,117,435
合	計	

資料：「伊賀市歳入歳出決算書」



歳 出			令和3年度 単位:円		
区	分		金 額		
議	会	費	260,734,241		
総	務	費	9,161,134,109		
民	生	費	16,153,161,147		
衛	生	費	4,750,305,609		
労	働	費	88,561,864		
農	林	業	費	2,453,007,806	
商	工	費	925,528,290		
土	木	費	2,594,577,484		
消	防	費	1,702,800,242		
教	育	費	3,398,909,882		
災	害	復	旧	費	119,489,453
公	債	費	5,607,674,579		
歳	出	合	計	47,215,884,706	

資料：「伊賀市歳入歳出決算書」



98. 特別会計決算の状況

令和3年度 単位：円

会 計 名		収入額	支出額	差引額
特別会計	国民健康保険事業	8,926,511,933	9,052,929,224	△ 126,417,291
	事業勘定	8,859,475,506	8,845,320,359	14,155,147
	直営診療施設 勘定診療所費	67,036,427	207,608,865	△ 140,572,438
	住宅新築資金等貸付	25,068,675	53,435,465	△ 28,366,790
	駐車場事業	34,663,167	34,663,167	-
	介護保険事業	10,770,010,196	10,449,454,659	320,555,537
	サービスエリア	7,957,704	7,457,704	500,000
	後期高齢者医療	1,278,297,033	1,257,999,680	20,297,353
財産区	島ヶ原財産区	31,686,682	29,525,318	2,161,364
	大山田財産区	13,825,623	12,757,312	1,068,311
合 計		21,088,021,013	20,898,222,529	189,798,484

資料：「伊賀市歳入歳出決算書」

99. 公営企業決算の状況

水道事業

令和3年度 単位：円

項 目	決 算 額
収益的収支	水道事業収益 3,422,285,923 水道事業費用 3,028,316,022
資本的収支	資本的收入 694,550,316 資本の支出 1,863,703,811

資料：「水道事業会計決算書」

下水道事業

令和3年度 単位：円

項 目	決 算 額
収益的収支	下水道事業収益 2,595,669,312 下水道事業費用 2,224,419,481
資本的収支	資本的收入 601,112,636 資本の支出 1,244,644,612

資料：「下水道事業会計決算書」

病院事業

令和3年度 単位：円

項 目	決 算 額
収益的収支	病院事業収益 5,134,310,247 病院事業費用 4,661,240,735
資本的収支	資本的收入 395,941,705 資本の支出 509,079,702

注：消費税および地方消費税を含む

資料：「病院事業会計決算書」

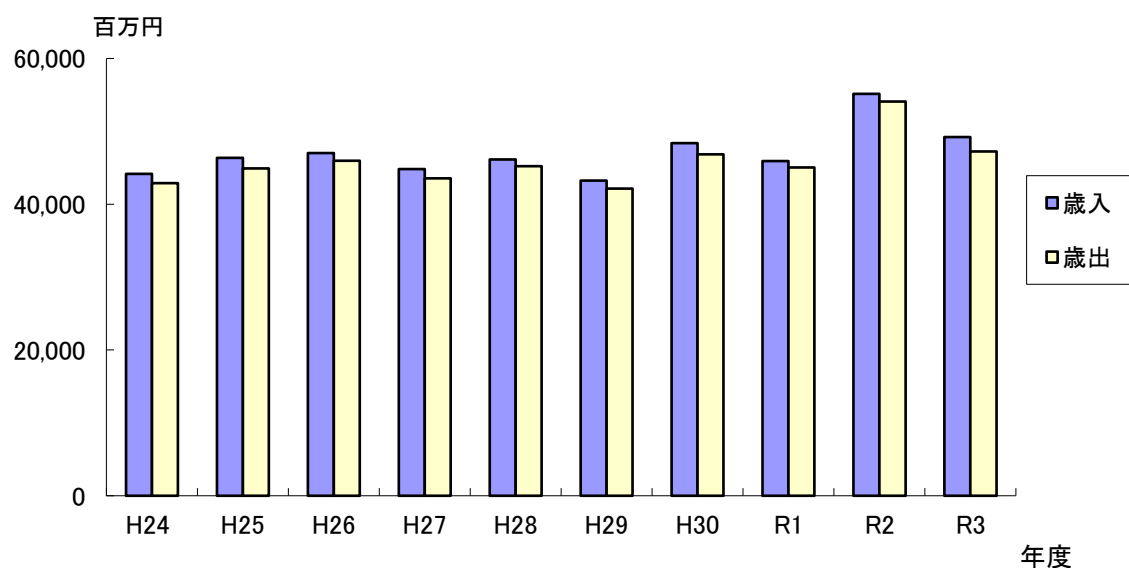
100. 普通会計決算の推移

歳入		単位：百万円									
	H24	H25	H26	H27	H28	H29	H30	R1	R2	R3	
伊賀市	44,171	46,372	47,025	44,812	46,126	43,257	48,364	45,925	55,134	49,203	

歳出		単位：百万円									
	H24	H25	H26	H27	H28	H29	H30	R1	R2	R3	
伊賀市	42,898	44,918	45,970	43,534	45,219	42,133	46,842	45,065	54,081	47,228	

出典：伊賀市財務部財政課

注：普通会計、一般会計と一部の特別会計（住宅新築資金等貸付、サービスエリア）



101. 地方税収入額の推移

単位：百万円 各年3月31日

	H25	H26	H27	H28	H29	H30	R1	R2	R3	R4
伊 賀 市	14,278	14,808	14,379	14,408	14,349	14,710	14,774	14,761	14,681	14,045

資料：「地方財政状況調査」

102. たばこ税の状況

単位：千本、万円

年 度	数 量	市たばこ税
29	125,624	64,952
30	120,251	64,797
令和元	114,709	64,916
2	106,677	62,683
3	106,967	67,503

注：輸入たばこ含む

出典：伊賀市財務部課税課

13. 災 害・治 安

- 103. 火災発生件数等の推移・・・・・・・・・・ 160
- 104. 火災状況・・・・・・・・・・ 161
- 105. 消防団の現勢・・・・・・・・・・ 162
- 106. 事故別・年齢別搬送人員・・・・・・・・・・ 162
- 107. 交通事故の推移・・・・・・・・・・ 163
- 108. 犯罪発生状況・・・・・・・・・・ 164

103. 火災発生件数等の推移

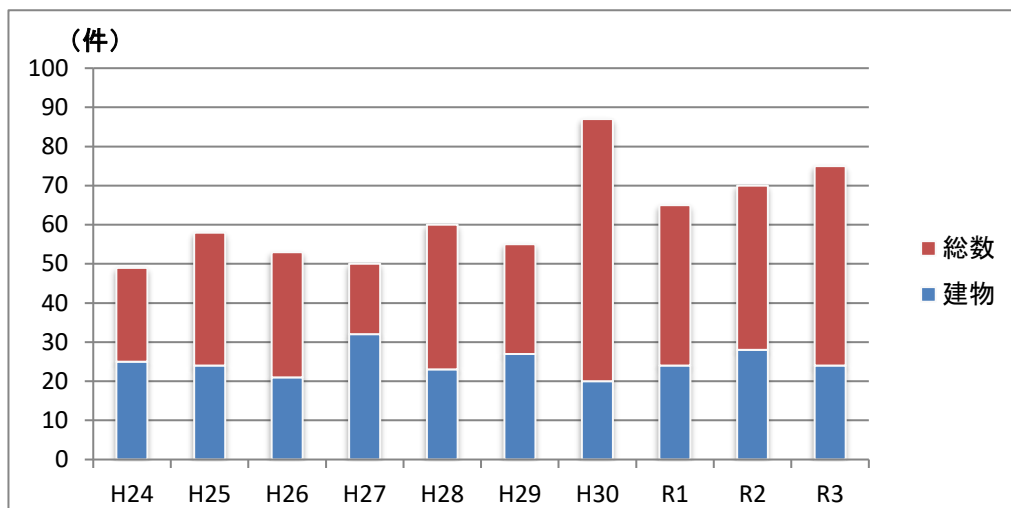
総数

単位：件

	H24	H25	H26	H27	H28	H29	H30	R1	R2	R3
伊賀市	49	58	53	50	60	55	87	65	70	75

建物

	H24	H25	H26	H27	H28	H29	H30	R1	R2	R3
伊賀市	25	24	21	32	23	27	20	24	28	24



死傷者数

単位：人

	H24	H25	H26	H27	H28	H29	H30	R1	R2	R3
伊賀市	15	5	10	9	6	14	8	9	8	15

資料：「消防年報」（伊賀市消防本部）

104. 火災状況

令和3年中

区別		署別								
		伊賀消防署	島ヶ原分署	西分署	東分署	阿山分署	大山田分署	南分署	丸山分署	合計
火災件数	建物火災	5	-	4	4	2	1	4	4	24
	林野火災	-	1	-	1	2	1	-	-	5
	車両火災	2	-	1	2	-	1	2	-	8
	その他火災	9	1	3	3	5	5	8	4	38
	合計	16	2	8	10	9	8	14	8	75
焼損面積	建物 (㎡)	212	-	269	146	396	1	-	392	1,416
	林野 (a)	-	75	-	4	23	4	-	-	106
焼損程度別棟数	全焼	3	-	2	2	3	-	-	2	12
	半焼	-	-	-	-	-	-	-	-	-
	部分焼	3	-	3	3	-	-	1	1	11
	ぼや	2	-	2	-	-	1	3	2	10
罹災世帯		2	-	6	2	1	1	-	3	15
罹災人員		4	-	15	4	2	1	-	6	32
死傷者	死者	-	-	1	-	1	-	-	-	2
	負傷者	4	-	1	-	2	1	2	3	13
損害額 (千円)	建物火災	10,511	-	15,060	6,013	5,222	1,311	-	7,677	45,794
	林野火災	-	172	-	-	32	95	-	-	299
	車両火災	1,850	-	32	893	-	15	1,642	-	4,432
	その他火災	366	-	-	-	-	330	3	-	699
	合計	12,727	172	15,092	6,906	5,254	1,751	1,645	7,677	51,224

資料：「消防年報」(伊賀市消防本部)

105. 消防団の現勢

令和4年4月1日現在

	人 員									機 械		
	団 長	副団長	分団長	副分団長	部 長	班 長	団 員	合 計	支援団員	普通 ポンプ車	小型動力 ポンプ付 積載車	合 計
本部	1	3	-	-	-	-	-	4	-	-	-	-
女性分団	-	-	1	-	1	1	16	19	-	-	-	-
上野（中・ 西・北・東・ 南）分団	-	-	5	13	17	69	389	493	111	3	49	52
伊賀分団	-	-	1	3	3	18	154	179	33	2	16	18
島ヶ原分団	-	-	1	1	3	7	56	68	14	-	7	7
阿山分団	-	-	1	2	4	11	81	99	35	-	14	14
大山田分団	-	-	1	2	4	10	90	107	27	-	10	10
青山分団	-	-	1	3	4	14	87	109	76	-	14	14
合 計	1	3	11	24	36	130	873	1,078	296	5	110	115

資料：「消防年報」（伊賀市消防本部）

106. 事故別・年齢別搬送人員

令和3年

事故種別 年齢別	令和3年										
	急病	一般 負傷	交通 事故	労働 災害	自損 行為	加害	運動 競技	火災	水難	転院 その他	合計
新生児	4	-	-	-	-	-	-	-	-	7	11
乳幼児	51	22	4	-	-	-	-	-	-	5	82
少年	35	17	26	-	1	1	5	-	-	6	91
成人	548	93	193	62	14	4	2	5	-	123	1,044
高齢者	1,745	478	78	14	5	1	1	2	-	305	2,629
合 計	2,383	610	301	76	20	6	8	7	-	446	3,857

注：新生児（生後27日以内） 乳幼児（生後28日～6歳）
少年（7歳～17歳） 成人（18歳～64歳） 高齢者（65歳以上）

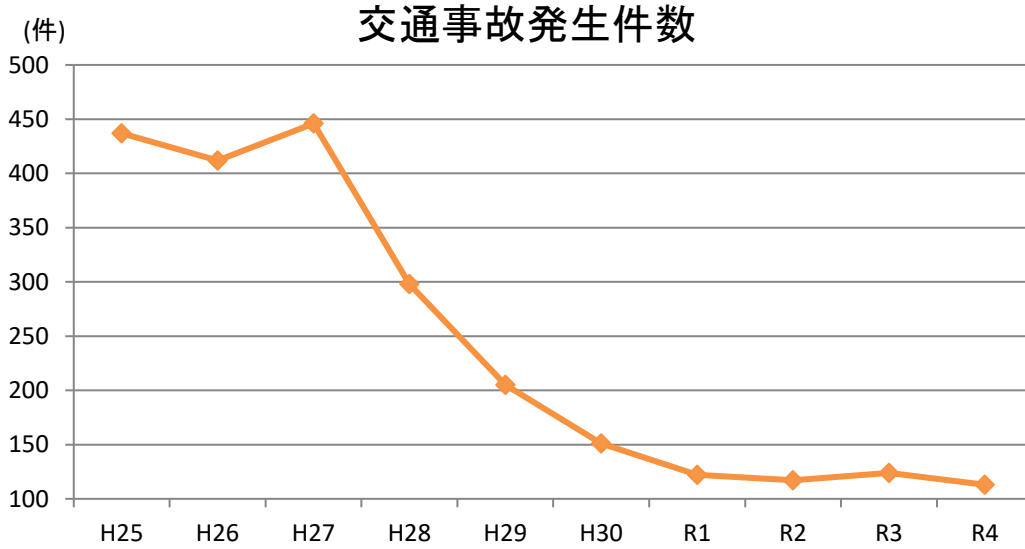
資料：「消防年報」（伊賀市消防本部）

107. 交通事故の推移

発生件数

単位：件

	H25	H26	H27	H28	H29	H30	R1	R2	R3	R4
伊賀市	437	412	446	298	205	151	122	117	124	113



死者数

	H25	H26	H27	H28	H29	H30	R1	R2	R3	R4
伊賀市	3	10	3	3	9	3	4	6	5	5

負傷者数

	H25	H26	H27	H28	H29	H30	R1	R2	R3	R4
伊賀市	546	513	588	381	248	185	160	144	162	133

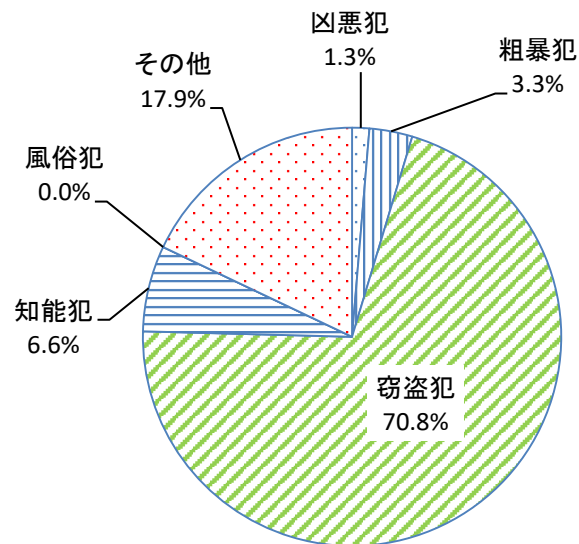
資料：「三重の交通事故」

108. 犯罪発生状況

年 別	区 分	罪 種 別						合 計
		凶悪犯	粗暴犯	窃盗犯	知能犯	風俗犯	その他	
令和2年	認知件数	0	13	209	19	1	63	305
	検挙件数	0	7	92	11	0	4	114
	検挙率 (%)	-	53.8	44.0	57.9	-	6.3	37.4
	検挙人員	0	7	46	6	0	2	61
令和3年	認知件数	2	19	277	18	2	78	396
	検挙件数	2	17	79	10	2	22	132
	検挙率 (%)	100.0	89.5	28.5	55.6	100.0	28.2	33.3
	検挙人員	1	15	30	8	2	2	58
令和4年	認知件数	4	10	213	20	-	54	301
	検挙件数	4	9	56	23	-	1	93
	検挙率 (%)	100.0	90.0	26.3	115.0	-	1.9	30.9
	検挙人員	2	7	32	14	-	-	55

注：凶悪犯：殺人、強盗、誘拐、放火等
 粗暴犯：暴行、傷害、脅迫、恐喝
 窃盗犯：侵入盗、乗物盗、非侵入盗
 知能犯：詐欺、横領、偽造、背任
 風俗犯：賭博、猥褻

出典：伊賀警察署



令和4年 認知件数割合

14. 住民自治・選挙・行政

- 109. 住民自治協議会一覧及び位置図・・・・・・・・166
- 110. 住民自治区別年齢（5歳階級）別人口・・168
- 111. 選挙人名簿登録者数・・・・・・・・・・172
- 112. 選挙の投票状況・・・・・・・・・・174
- 113. 歴代正副議長・・・・・・・・・・175
- 114. 歴代市長・副市長・・・・・・・・・・175
- 115. 職員数の状況・・・・・・・・・・175

109. 住民自治協議会一覧及び位置図

令和3年4月1日

単 位	設立総会	名 称	事 務 所
1 上野東部	2005年5月14日	東部地域住民自治協議会	上野東部地区市民センター
2 上野西部	2005年7月23日	上野西部地区住民自治協議会	上野西部地区市民センター
3 上野南部	2005年4月26日	上野南部地区住民自治協議会	上野南部地区市民センター
4 小田	2005年5月29日	小田町住民自治協議会	小田地区市民センター
5 久米	2012年1月14日	久米住民自治協議会	久米地区市民センター
6 八幡町	2017年12月10日	八幡町地区住民自治協議会	八幡町市民館
7 花之木	2005年3月21日	花之木地区住民自治協議会	花之木地区市民センター
8 長田	2005年7月2日	長田地区住民自治協議会	長田地区市民センター
9 新居	2005年4月10日	新居地区住民自治協議会	新居地区市民センター
10 三田	2005年7月9日	三田地区住民自治協議会	三田地区市民センター
11 諏訪	2005年4月24日	諏訪住民自治会	諏訪地区市民センター
12 府中	2005年4月8日	府中地区住民自治協議会	府中地区市民センター
13 中瀬	2005年2月12日	中瀬地域住民自治協議会	中瀬地区市民センター
14 友生	2005年3月13日	友生地区住民自治協議会	友生地区市民センター
15 猪田	2005年4月28日	猪田地区住民自治協議会	猪田地区市民センター
16 依那古	2005年3月31日	依那古地区住民自治協議会	依那古地区市民センター
17 比自岐	2005年2月27日	比自岐地区住民自治協議会	比自岐地区市民センター
18 神戸	2005年4月9日	神戸地区住民自治協議会	神戸地区市民センター
19 きじが台	2005年4月9日	きじが台地区住民自治協議会	きじが台地区市民センター
20 古山	2005年4月15日	古山地区住民自治協議会	古山地区市民センター
21 花垣	2005年4月12日	花垣地区住民自治協議会	花垣地区市民センター
22 ゆめが丘	2006年1月29日	ゆめが丘地区住民自治協議会	ゆめが丘地区市民センター
23 柘植	2004年2月16日	柘植地域まちづくり協議会	柘植地区市民センター
24 西柘植	2004年3月25日	西柘植地域まちづくり協議会	西柘植地区市民センター
25 壬生野	2004年1月23日	壬生野地域まちづくり協議会	壬生野地区市民センター
26 島ヶ原	2005年3月12日	島ヶ原地域まちづくり協議会	島ヶ原会館
27 河合	2004年11月2日	河合地域住民自治協議会	河合地区市民センター
28 鞆田	2004年11月19日	鞆田自治協議会	鞆田地区市民センター
29 玉滝	2004年11月26日	玉滝地域まちづくり協議会	玉滝地区市民センター
30 丸柱	2004年12月18日	丸柱地域まちづくり協議会	丸柱地区市民センター
31 山田	2004年10月27日	山田地域住民自治協議会	山田地区市民センター
32 布引	2004年10月29日	布引地域住民自治協議会	布引地区市民センター
33 阿波	2004年10月26日	阿波地域住民自治協議会	阿波地区市民センター
34 阿保	2005年4月13日	阿保地区住民自治協議会	阿保地区市民センター
35 上津	2005年3月8日	上津地区住民自治協議会	上津地区市民センター
36 博要	2005年4月8日	博要住民自治協議会	博要地区市民センター
37 高尾	2005年3月11日	高尾住民自治協議会	高尾地区市民センター
38 矢持	2005年3月4日	矢持住民自治協議会	矢持地区市民センター
39 桐ヶ丘	2005年4月2日	桐ヶ丘地区住民自治協議会	桐ヶ丘地区市民センター

出典：伊賀市地域連携部住民自治推進課



110. 住民自治區別年齢（5歳階級）別人口

年 齡	総 数	上野東部	上野西部	上野南部	小田	久米	八幡	花之木	長田	新居	三田
総 数	87,794	12,351	3,045	3,421	3,121	3,023	963	925	1,082	3,160	1,817
15歳未満	9,443	1,693	325	336	321	342	71	67	110	335	174
15～64	48,775	7,750	1,616	1,733	2,093	1,798	501	473	489	1,593	1,078
65歳以上	29,576	2,908	1,104	1,352	707	883	391	385	483	1,232	565
0～4	2,655	533	77	99	123	104	22	12	30	77	58
5～9	3,171	554	103	116	101	118	21	27	38	121	68
10～14	3,617	606	145	121	97	120	28	28	42	137	48
15～19	3,805	580	118	107	185	117	33	26	32	138	73
20～24	4,156	643	128	134	259	169	30	31	29	111	84
25～29	4,043	813	140	154	214	158	36	43	35	110	98
30～34	4,481	857	144	186	285	191	48	43	33	116	112
35～39	4,819	804	189	194	220	212	31	46	58	149	132
40～44	5,134	889	177	189	178	204	45	53	43	200	105
45～49	5,995	944	200	200	183	258	75	47	58	229	117
50～54	5,632	879	160	150	206	193	81	45	50	195	138
55～59	5,103	689	170	173	198	157	57	58	61	158	113
60～64	5,607	652	190	246	165	139	65	81	90	187	106
65～69	6,269	584	208	258	177	174	67	92	93	220	106
70～74	7,674	719	242	320	173	249	112	101	111	303	123
75～79	4,993	529	188	206	113	136	87	54	101	223	103
80～84	4,583	467	195	230	114	132	67	56	69	224	100
85～89	3,402	357	158	197	82	119	40	45	59	145	77
90～94	1,939	188	87	96	35	50	15	27	30	91	44
95～99	619	53	22	32	11	21	2	8	14	23	12
100歳以上	97	11	4	13	2	2	1	2	6	3	-

令和4年3月31日 単位：人

諏訪	府中	中瀬	友生	猪田	依那古	比自岐	神戸	古山	花垣	ゆめが丘	きじが台	年 齢
456	4,158	3,023	2,132	1,740	1,786	433	1,924	665	1,365	4,827	645	総 数
20	511	305	229	143	123	22	130	52	112	943	19	15歳未満
188	2,479	1,779	1,189	852	788	173	903	290	698	3,491	379	15～64
248	1,168	939	714	745	875	238	891	323	555	393	247	65歳以上
6	140	100	59	32	18	6	44	10	24	234	5	0～4
4	188	105	96	47	32	10	47	16	35	281	9	5～9
10	183	100	74	64	73	6	39	26	53	428	5	10～14
16	163	132	90	52	79	16	66	22	52	500	13	15～19
10	227	168	110	85	55	15	62	19	83	354	22	20～24
10	231	171	71	76	35	11	52	19	71	190	39	25～29
11	273	179	89	65	42	6	72	16	57	233	46	30～34
10	279	170	121	53	60	13	88	23	68	282	25	35～39
18	231	197	118	104	78	15	75	32	62	470	16	40～44
18	302	213	156	121	120	23	105	39	70	612	20	45～49
26	294	209	160	97	96	28	123	30	71	484	43	50～54
27	253	163	115	115	98	20	108	34	82	229	79	55～59
42	226	177	159	84	125	26	152	56	82	137	76	60～64
51	246	207	180	133	191	46	156	70	107	113	57	65～69
55	332	275	203	214	203	59	217	84	146	121	59	70～74
47	204	161	102	157	147	35	159	47	92	65	48	75～79
36	162	144	108	116	135	43	172	53	80	54	49	80～84
34	118	95	67	74	111	28	104	43	79	19	22	85～89
18	77	37	39	39	71	18	61	22	35	15	11	90～94
6	24	18	14	10	16	8	20	3	14	5	1	95～99
1	5	2	1	2	1	1	2	1	2	1	-	100歳以上

年 齢	柘植	西柘植	壬生野	島ヶ原	河合	鞆田	玉滝	丸柱	山田	布引	阿波
総 数	3, 225	2, 665	3, 371	2, 021	3, 252	1, 300	1, 365	610	3, 473	415	962
15歳未満	270	259	413	145	397	101	87	43	425	32	77
15～64	1, 544	1, 565	1, 851	889	1, 796	647	672	307	1, 847	186	366
65歳以上	1, 411	841	1, 107	987	1, 059	552	606	260	1, 201	197	519
0～4	74	82	108	33	112	25	24	12	147	7	14
5～9	96	86	136	49	125	39	22	13	143	7	37
10～14	100	91	169	63	160	37	41	18	135	18	26
15～19	100	69	156	66	136	36	41	26	144	19	24
20～24	123	177	148	70	164	66	44	25	114	20	24
25～29	118	196	121	56	153	65	49	20	144	11	20
30～34	134	212	154	48	140	36	51	16	163	10	21
35～39	128	178	179	78	186	44	54	28	209	11	39
40～44	152	133	184	92	190	67	61	23	180	12	56
45～49	200	127	229	121	219	65	70	41	214	18	50
50～54	177	144	224	100	212	79	69	40	204	32	52
55～59	188	147	195	110	182	82	110	36	228	31	23
60～64	224	182	261	148	214	107	123	52	247	22	57
65～69	293	159	248	185	247	122	102	56	276	34	124
70～74	374	204	332	224	280	142	165	53	330	52	127
75～79	240	133	190	186	151	85	109	49	174	36	86
80～84	196	167	143	155	150	87	102	44	155	38	68
85～89	174	90	109	133	109	65	75	33	145	22	60
90～94	97	60	61	74	85	44	39	18	92	12	40
95～99	34	26	20	27	33	6	14	7	26	2	13
100歳以上	3	2	4	3	4	1	-	-	3	1	1

令和4年3月31日 単位：人

阿保	上津	博要	高尾	矢持	桐ヶ丘	年 齡
2,360	801	266	264	428	4,954	総 数
169	53	7	6	12	564	15歳未満
1,165	341	116	97	133	2,920	15～64
1,026	407	143	161	283	1,470	65歳以上
49	6	-	2	2	145	0～4
53	19	1	3	4	201	5～9
67	28	6	1	6	218	10～14
120	25	9	1	2	221	15～19
95	19	10	2	5	222	20～24
90	20	5	7	7	184	25～29
94	30	1	7	10	250	30～34
90	22	2	6	13	325	35～39
128	41	14	4	13	285	40～44
146	46	13	7	7	312	45～49
123	35	24	15	25	319	50～54
138	45	16	20	13	382	55～59
141	58	22	28	38	420	60～64
190	86	18	27	48	518	65～69
253	108	40	43	78	448	70～74
201	60	30	27	31	201	75～79
153	53	22	29	49	166	80～84
109	54	18	20	27	86	85～89
91	31	11	10	31	37	90～94
26	12	4	3	18	11	95～99
3	3	-	2	1	3	100歳以上

出典：伊賀市人権生活環境部戸籍住民課

111. 選挙人名簿登録者数

令和4年12月1日

投票区名	投票所	男	女	計
上野第1	崇広中学校多目的教室	427	483	910
上野第2	上野西小学校多目的ホール	2,010	1,837	3,847
上野第3	車坂町集議所	769	889	1,658
上野第4	農人町集議所	238	254	492
上野第5	上野東小学校体育館	1,307	1,338	2,645
上野第6	緑ヶ丘中学校体育館	1,145	1,176	2,321
上野第7	みどり第二保育園	302	317	619
上野第8	上野南部地区市民センター	504	543	1,047
上野第9	上野西部地区市民センター	349	372	721
上野第10	放課後児童クラブふたば	475	520	995
上野第11	愛宕町集議所	330	380	710
上野第12	新居地区市民センター	655	783	1,438
上野第13	東高倉公民館	542	591	1,133
上野第14	久米地区市民センター	1,166	1,219	2,385
上野第15	八幡町教育集会所	384	453	837
上野第16	三田地区市民センター	676	734	1,410
上野第17	花之木地区市民センター	378	404	782
上野第18	長田地区市民センター	437	476	913
上野第19	小田地区市民センター	1,078	949	2,027
上野第20	府中地区市民センター	573	630	1,203
上野第21	佐那具町コミュニティセンター	912	902	1,814
上野第22	猪田地区市民センター	707	776	1,483
上野第23	友生地区市民センター	388	422	810
上野第24	蓮池公民館	154	169	323
上野第25	中瀬地区市民センター	932	970	1,902
上野第26	予野公民館	224	230	454
上野第27	大滝ふだば館	26	31	57
上野第28	白檜公民館	177	175	352
上野第29	治田ふれあいプラザ	136	115	251
上野第30	依那古地区市民センター	493	582	1,075
上野第31	依那古第2保育所	229	275	504
上野第32	比自岐地区市民センター	188	213	401
上野第33	諏訪地区市民センター	190	235	425
上野第34	神戸地区市民センター	399	445	844
上野第35	比土公民館	396	470	866
上野第36	きじが台地区市民センター	285	299	584
上野第37	古山地区市民センター	280	304	584
上野第38	ゆめぼりすセンター	1,773	1,744	3,517
上野地域計		21,634	22,705	44,339

投票区名	投票所	男	女	計
伊賀第1	新堂元気老人ステーション	283	288	571
伊賀第2	小林集議所	343	360	703
伊賀第3	下町区コミュニティセンター	350	389	739
伊賀第4	柘植老人憩いの家	263	282	545
伊賀第5	中柘植集落センター	234	258	492
伊賀第6	上村多目的集会施設	64	64	128
伊賀第7	小杉区高齢者等活性化センター	103	121	224
伊賀第8	下柘植かがやきの郷	372	366	738
伊賀第9	愛田公民館	178	166	344
伊賀第10	山畑農事集会所	192	218	410
伊賀第11	希望ヶ丘生きがいセンター	558	578	1,136
伊賀第12	川東多目的集会所	260	322	582
伊賀第13	川西公民館	193	205	398
伊賀第14	西之澤農事集会所	89	96	185
伊賀第15	柏野公民館	97	126	223
伊賀第16	御代多目的集会所	120	107	227
伊賀地域計		3,699	3,946	7,645
島ヶ原第1	中村区クラブ	215	259	474
島ヶ原第2	町区クラブ	230	270	500
島ヶ原第3	川南区公民館	286	341	627
島ヶ原第4	中矢区集議所	90	112	202
島ヶ原地域計		821	982	1,803
阿山第1	川合公民館	272	297	569
阿山第2	波敷野公民館	112	140	252
阿山第3	石川集落センター	142	166	308
阿山第4	阿山保健福祉センター	438	490	928
阿山第5	上友田いきいきセンター	185	224	409
阿山第6	鞆田地区市民センター	345	398	743
阿山第7	玉滝地区市民センター	331	385	716
阿山第8	榎山多目的集会施設	255	261	516
阿山第9	丸柱地区市民センター	179	209	388
阿山第10	音羽生活改善センター	71	85	156
阿山第11	阿山ハイツ小規模多目的集会施設	246	237	483
阿山地域計		2,576	2,892	5,468
大山田第1	大山田福祉センター	213	249	462
大山田第2	平田公民館	298	342	640
大山田第3	千戸小規模集会所	212	247	459
大山田第4	大沢小規模集会所	482	472	954
大山田第5	真泥集落センター	144	188	332

投票区名	投票所	男	女	計
大山田第6	広瀬小規模集会所	91	86	177
大山田第7	奥馬野集会所	66	76	142
大山田第8	坂下公民館	21	32	53
大山田第9	須原小規模集会所	109	133	242
大山田第10	阿波地区市民センター	143	146	289
大山田第11	平松構造改善センター	155	168	323
大山田地域計		1,934	2,139	4,073
青山第1	青山公民館	615	714	1,329
青山第2	別府区集会所	182	208	390
青山第3	青山羽根生活改善センター	90	90	180
青山第4	伊勢路集会所	148	157	305
青山第5	上津地区市民センター	119	139	258
青山第6	妙楽地生活改善センター	59	76	135
青山第7	博要地区市民センター	67	80	147
青山第8	上高尾生活改善センター	35	52	87
青山第9	原池集議所	59	88	147
青山第10	青山文化センター	50	52	102
青山第11	川上集会所	28	35	63
青山第12	霧生農民研修センター	100	116	216
青山第13	腰山コミュニティセンター	38	52	90
青山第14	諸木公民館	25	24	49
青山第15	福川公民館	22	16	38
青山第16	奥鹿野公民館	30	27	57
青山第17	古田集議所	10	13	23
青山第18	青山中学校武道場	500	533	1,033
青山第19	桐ヶ丘多目的集会施設	1,551	1,606	3,157
青山地域計		3,728	4,078	7,806
総計（投票区数 99区）		34,392	36,742	71,134

112. 選挙の投票状況

選挙名	投票年月日	当日有権者数			投票者数			投票率
		男	女	合計	男	女	合計	
参議院議員通常選挙	平成28年7月10日	36,908	40,060	76,968	21,872	24,067	45,939	59.69%
伊賀市長選挙	平成28年11月13日	36,537	39,639	76,176	20,328	23,686	44,014	57.78%
伊賀市議会議員選挙	平成29年3月26日	36,343	39,390	75,733	21,003	24,179	45,182	59.66%
衆議院議員総選挙	平成29年10月22日	36,532	39,425	75,957	21,337	23,293	44,630	58.76%
三重県知事選挙	平成31年4月7日	35,529	38,393	73,922	18,174	20,691	38,865	52.58%
三重県議会議員選挙	平成31年4月7日	35,529	38,393	73,922	18,101	20,618	38,719	52.38%
参議院議員通常選挙	令和元年7月21日	35,768	38,449	74,217	19,196	20,776	39,972	53.86%
伊賀市長選挙	令和2年11月8日	34,950	37,554	72,504	17,908	20,395	38,303	52.83%
伊賀市議会議員選挙	令和3年3月28日	34,703	37,284	71,987	18,983	21,746	40,729	56.58%
三重県知事選挙	令和3年9月12日	34,626	37,167	71,793	13,047	14,862	27,909	38.87%
衆議院議員総選挙	令和3年10月31日	34,821	37,340	72,161	20,051	21,791	41,842	57.98%
参議院議員総選挙	令和4年7月10日	34,501	36,953	71,454	18,620	19,927	38,547	53.95%

出典：伊賀市選挙管理委員会

113. 歴代正副議長

令和4年12月現在

歴代	議長	就任年月	退任年月	副議長	就任年月	退任年月
10	北出 忠良	H24. 4	H25. 3	奥 邦雄	H24. 4	H24. 8
				田山 宏弥	H24. 9	H25. 3
11	空森 栄幸	H25. 4	H26. 4	中谷 一彦	H25. 4	H26. 4
12	田山 宏弥	H26. 4	H27. 4	前田 孝也	H26. 4	H27. 4
13	中岡 久徳	H27. 4	H28. 4	近森 正利	H27. 4	H28. 4
14	北出 忠良	H28. 4	H29. 3	上田 宗久	H28. 4	H29. 3
15	空森 栄幸	H29. 4	H30. 4	嶋岡 壯吉	H29. 4	H30. 4
16	岩田 佐俊	H30. 4	H31. 4	生中 正嗣	H30. 4	H31. 4
17	中谷 一彦	H31. 4	R2. 4	福田 香織	H31. 4	R2. 4
18	近森 正利	R2. 4	R3. 3	森川 徹	R2. 4	R2. 10
				市川 岳人	R2. 12	R3. 3
19	市川 岳人	R3. 4	R4. 4	赤堀 久実	R3. 4	R4. 4
20	近森 正利	R4. 4	在任中	西口 和成	R4. 4	在任中

出典：伊賀市議会事務局

114. 歴代市長・副市長

令和4年12月現在

歴代	氏名	就任年月	退任年月
市長	初代	今岡 睦之	H16. 11
	2	内保 博仁	H20. 11
	3	岡本 栄	H24. 11
副市長	初代	権蛇 英明	H16. 12
	〃	内保 博仁	〃
	2	角田 康一	H20. 8
	3	辻上 浩司	H25. 1
	4	大森 秀俊	H29. 1

出典：伊賀市総務部秘書広報課

115. 職員数の状況

令和4年4月1日 単位：人

区分	職員数	
一般行政部門	議会	7
	総務企画	183
	税務	35
	民生	247
	衛生	57
	労働	-
	農林水産	29
	商工	13
特別行政部門	土木	67
	小計	638
	教育	95
公営企業等会計部門	消防	170
	小計	265
	病院	267
	水道	30
	下水道	14
その他	その他	33
	小計	344
合計	1,247	

出典：伊賀市総務部人事課

