

伊賀市 ため池ハザードマップ

伊賀市 予野 西之谷大池・西之谷上池

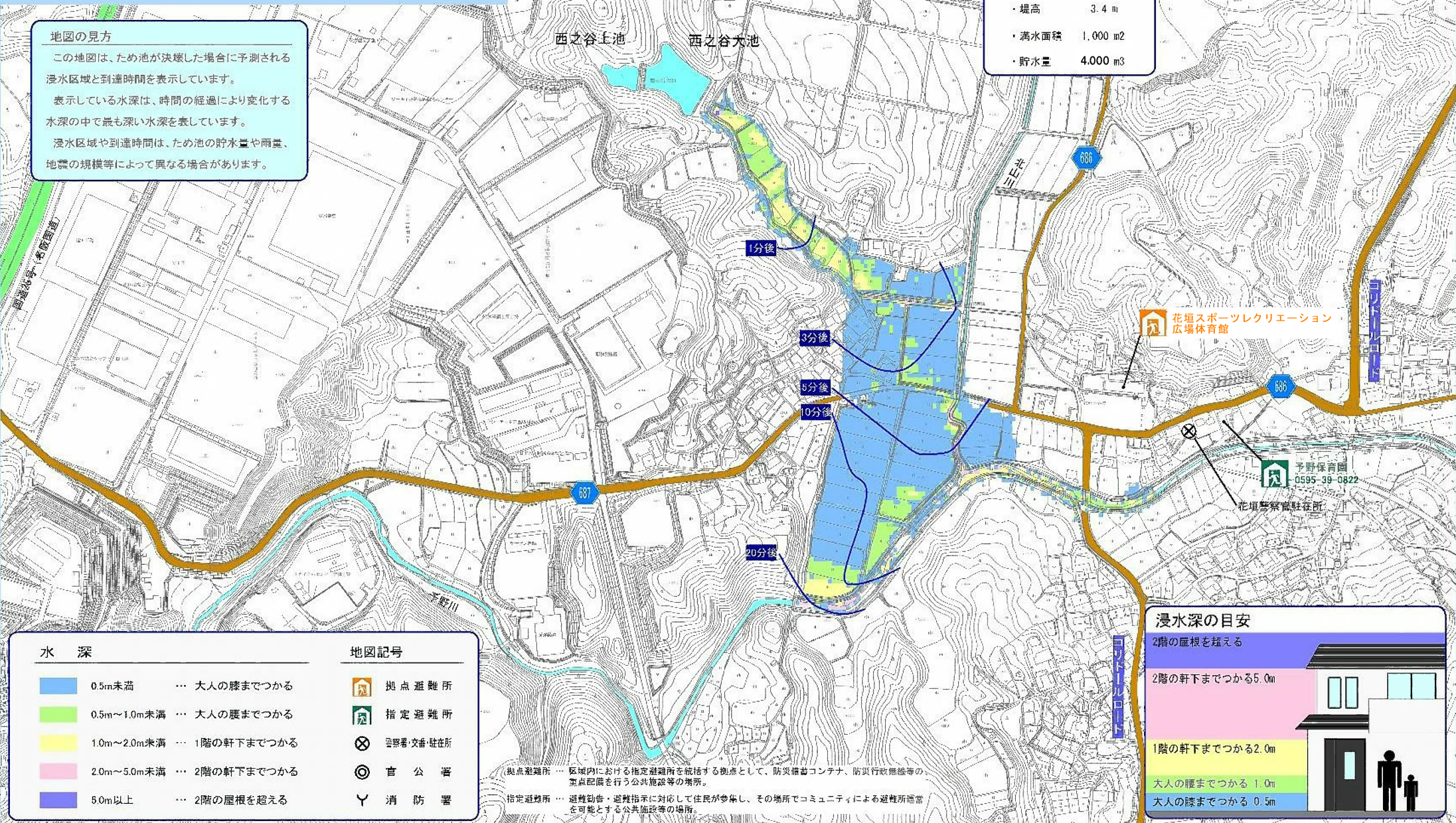
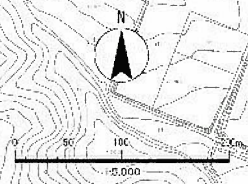
この「ため池ハザードマップ」を目のつく場所において、日頃から防災に関心をもちましょう。
避難場所への経路を確認し、いざという時には落ち着いて行動しましょう。

ため池の異変等を発見したらすぐに連絡をお願いします。 <伊賀市役所 農村整備課 0595-22-9718

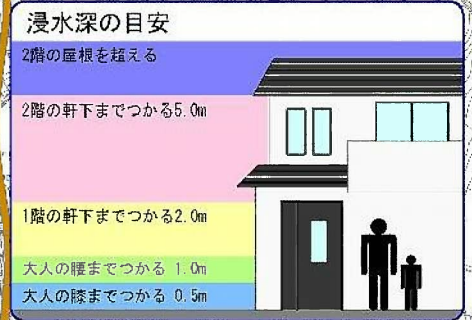
地図の見方

この地図は、ため池が決壊した場合に予測される浸水区域と到達時間を表示しています。
表示している水深は、時間の経過により変化する水深の中で最も深い水深を表しています。
浸水区域や到達時間は、ため池の貯水量や雨量、地震の規模等によって異なる場合があります。

西之谷大池の概要	
・堤高	6.3 m
・満水面積	5,000 m ²
・貯水量	10,500 m ³
西之谷上池の概要	
・堤高	3.4 m
・満水面積	1,000 m ²
・貯水量	4,000 m ³



水 深	地図記号
0.5m未満 … 大人の膝までつかる	拠点避難所
0.5m～1.0m未満 … 大人の腰までつかる	指定避難所
1.0m～2.0m未満 … 1階の軒下までつかる	警察署・文庫・駐在所
2.0m～5.0m未満 … 2階の軒下までつかる	官 公 署
5.0m以上 … 2階の屋根を超える	消 防 署



拠点避難所 … 区域内における指定避難所を統括する拠点として、防災備蓄コンテナ、防災訓練無縁等の拠点設備を行う公共施設等の場所。
指定避難所 … 避難勧告・避難指示に対応して住民が参集し、その場所でコミュニティによる避難所運営を可能とする公共施設等の場所。

この地図は、三重県庁発行の「2011年度県庁デジタル地図（収録番号：三野市地籍222号）」を引用したものである。