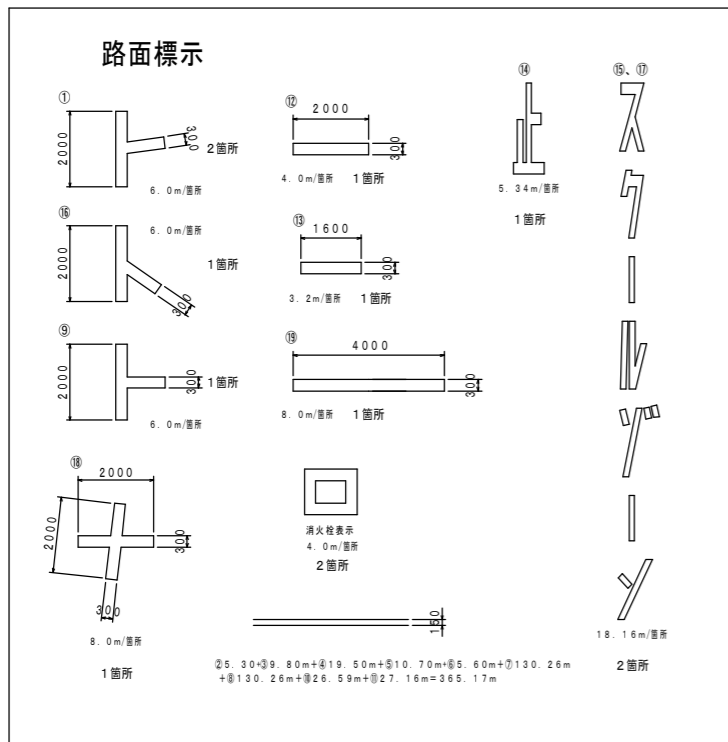
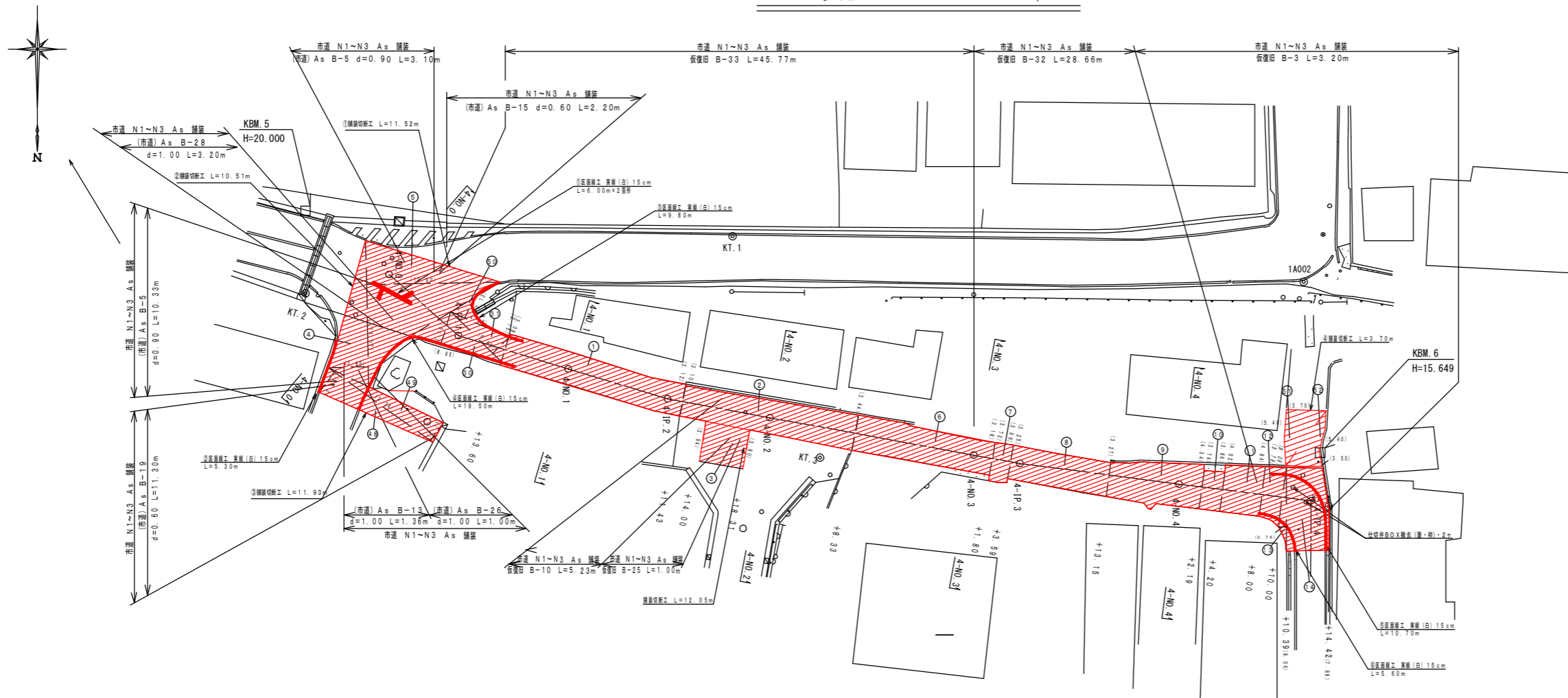


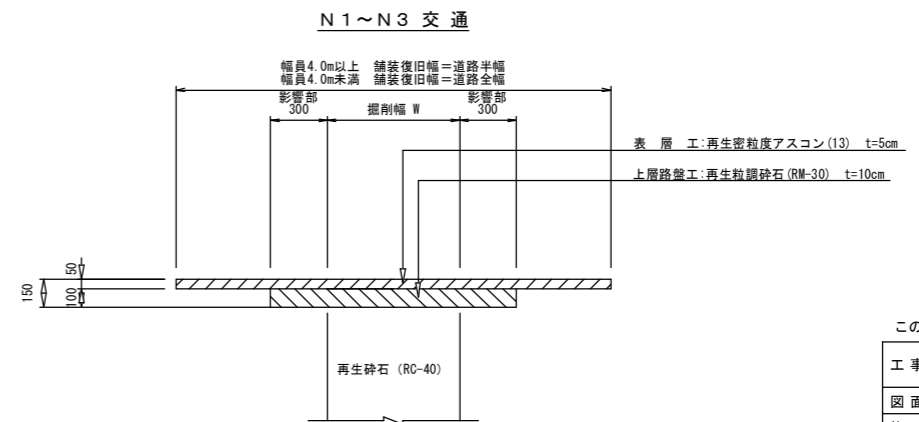
舗装復旧図 (1) S=1/250



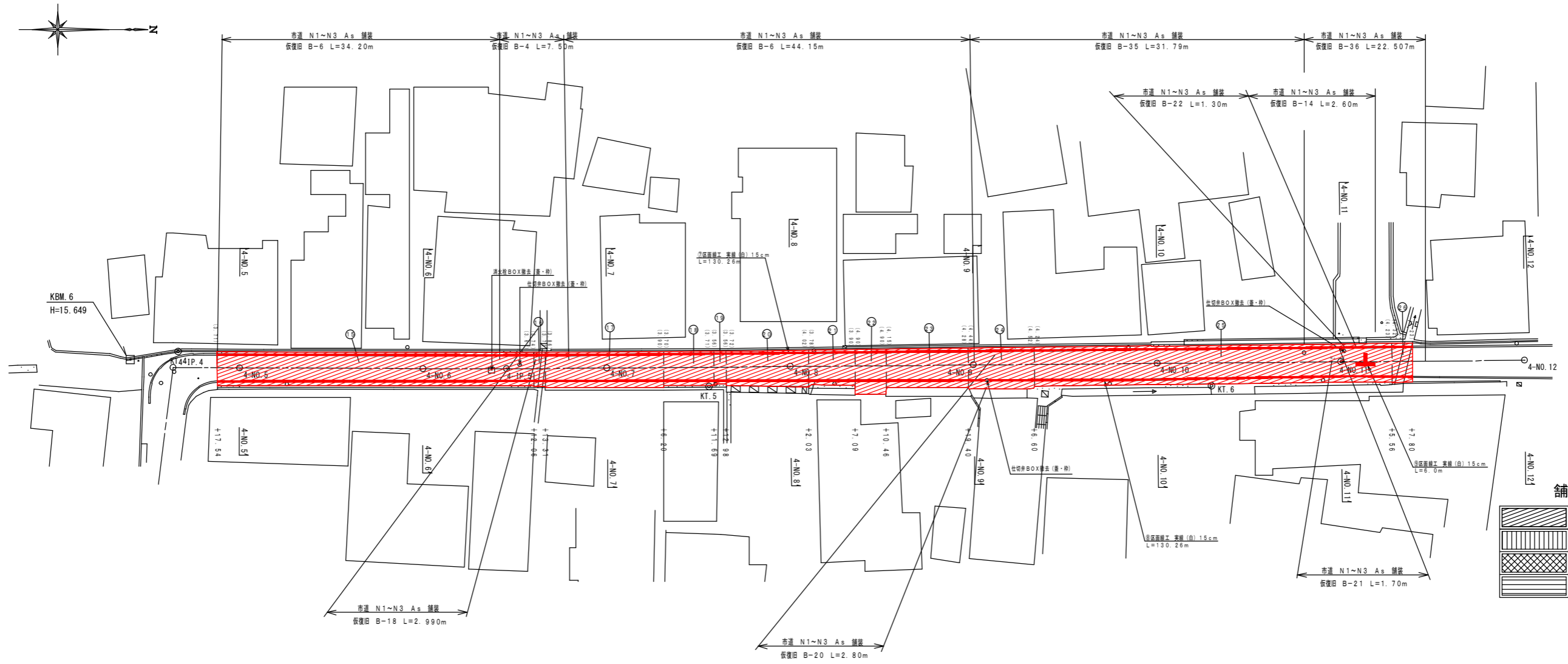
舗装切断数量表

番号	数量 (m)
1	11.52
2	10.51
3	11.93
4	3.70
計	37.66

舗装復旧標準図 S=1/20



舗装復旧図 (2) S=1/250



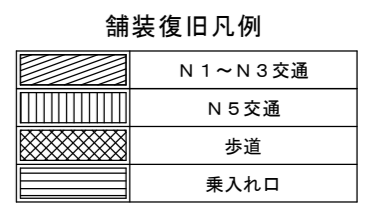
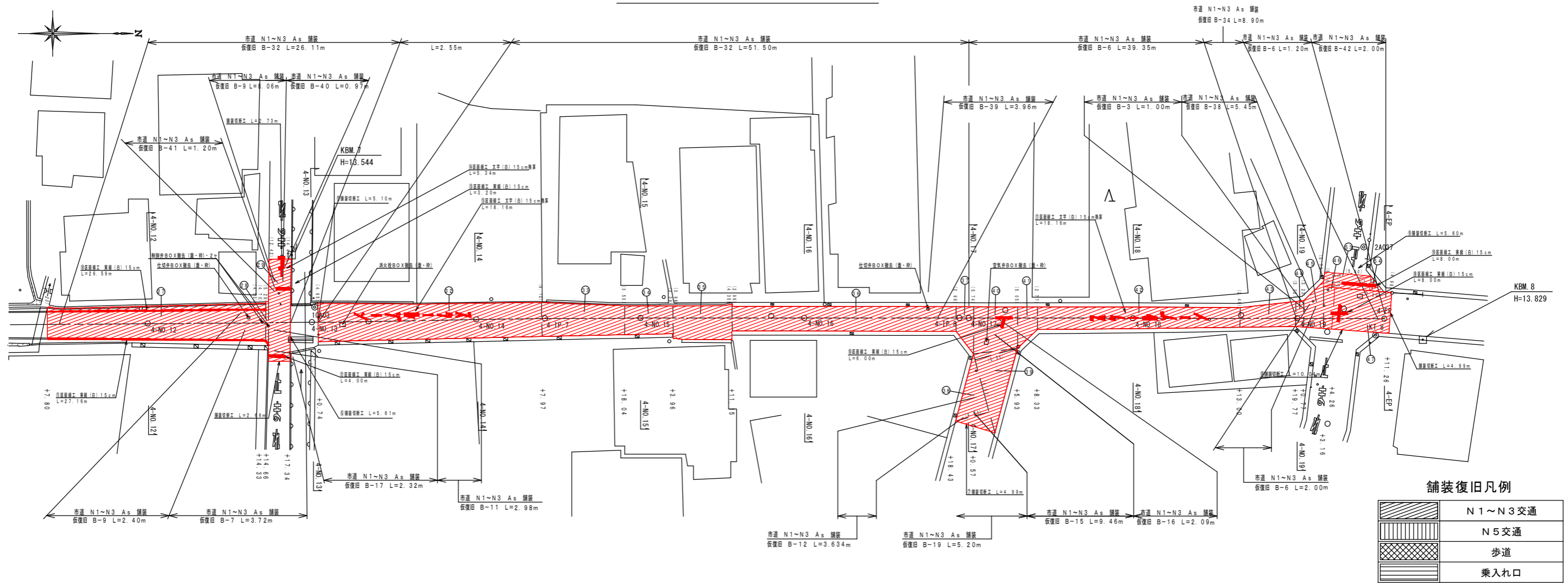
舗装復旧凡例

	N1~N3交通
	N5交通
	歩道
	乗入れ口

この図面は、A1サイズを原寸とする。

工事名称	平成29年度伊賀市水道広域化促進事業 舗装復旧工事(平野六反田他工区)									
図面名称	舗装復旧図(2)									
施工場所	伊賀市 平野六反田他 地内									
縮尺	1/250									
設計月日	平成29年4月	図面番号								
審査	<table border="1"> <tr> <td>課長</td> <td>係長</td> <td>技師</td> <td>設計</td> </tr> <tr> <td></td> <td></td> <td></td> <td>2</td> </tr> </table>	課長	係長	技師	設計				2	
課長	係長	技師	設計							
			2							
伊賀市上下水道部										

舗装復旧図 (3) S=1/250



舗装面積求積表

記号	底辺	高さ	倍面積 m ²
38	9.93	4.24	42.103
39	9.93	5.35	53.126
53	5.60	1.80	10.080
54	7.30	1.80	13.140
倍面積 m ²			118.449
面積 m ²			59.22

舗装切断数量表

番号	数量 (m)
5	5.10
6	5.61
7	4.99
8	10.04
9	5.60
計	31.34

この図面は、A1サイズを原寸とする。

工事名称	平成29年度伊賀市水道広域化促進事業 舗装復旧工事(平野六反田地区)		
図面名称	舗装復旧図(3)		
施工場所	伊賀市 平野六反田他 地内		
縮尺	1/250		
設計月日	平成29年4月	図面番号	
審査	課長	係長	設計
			3
伊賀市上下水道部			