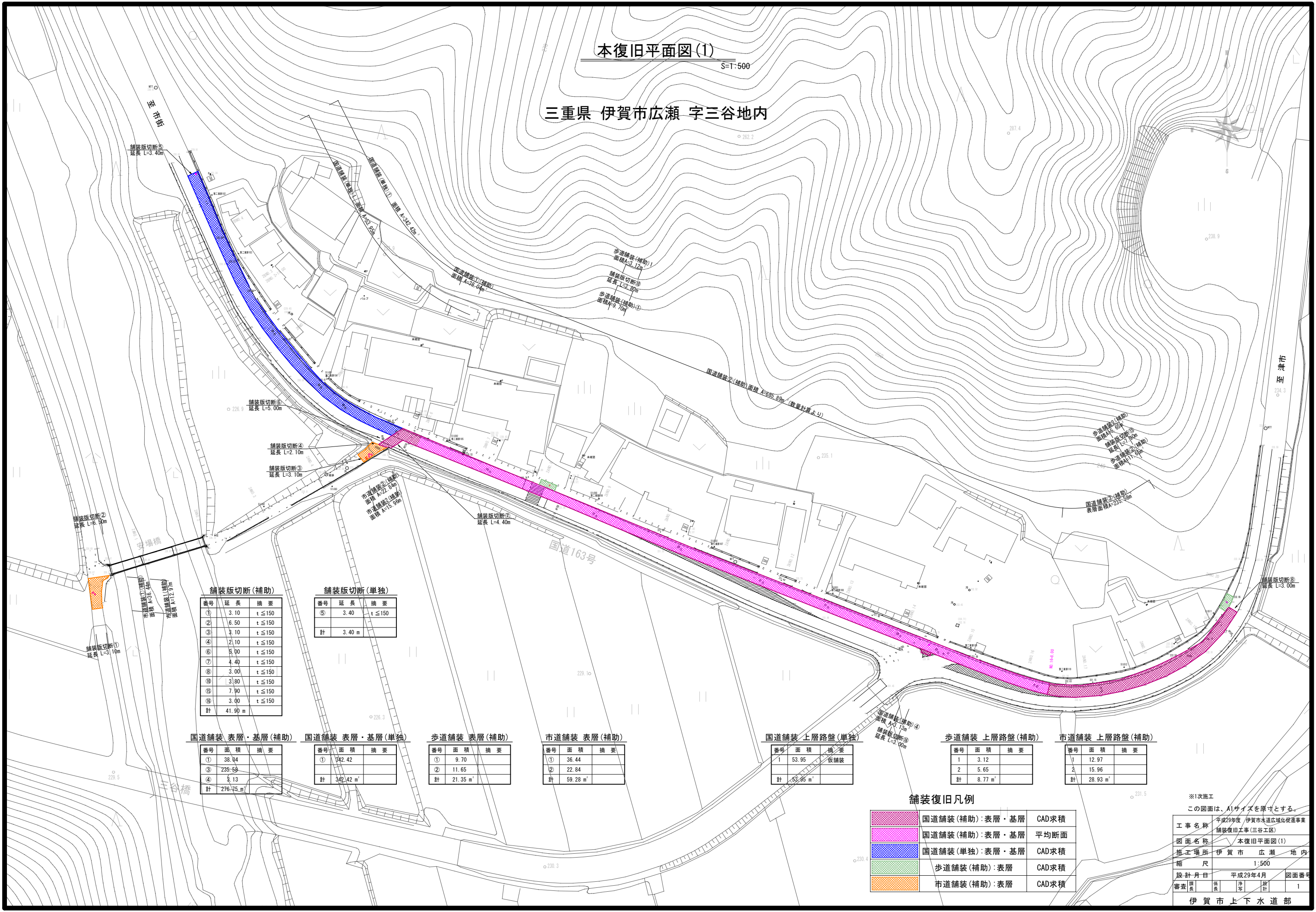


本復旧平面図(1)

S=1:500

三重県 伊賀市広瀬 字三谷地内



舗装版切断(補助)

番号	延長	摘要
①	3.10	t ≤ 150
②	6.50	t ≤ 150
③	3.10	t ≤ 150
④	2.10	t ≤ 150
⑥	5.00	t ≤ 150
⑦	4.40	t ≤ 150
⑧	3.00	t ≤ 150
⑩	3.80	t ≤ 150
⑪	7.90	t ≤ 150
⑫	3.00	t ≤ 150
計	41.90 m	

舗装版切断(単独)

番号	延長	摘要
⑤	3.40	t ≤ 150
計	3.40 m	

国道舗装 表層・基層(補助)

番号	面積	摘要
①	38.04	
③	235.59	
④	5.13	
計	276.75 m ²	

国道舗装 表層・基層(単独)

番号	面積	摘要
①	342.42	
計	342.42 m ²	

歩道舗装 表層(補助)

番号	面積	摘要
①	9.70	
②	11.65	
計	21.35 m ²	

市道舗装 表層(補助)

番号	面積	摘要
①	36.44	
②	22.84	
計	59.28 m ²	

国道舗装 上層路盤(単独)

番号	面積	摘要
1	53.95	仮舗装
計	53.95 m ²	

歩道舗装 上層路盤(補助)

番号	面積	摘要
1	3.12	
2	5.65	
計	8.77 m ²	

市道舗装 上層路盤(補助)

番号	面積	摘要
1	12.97	
2	15.96	
計	28.93 m ²	

舗装復旧凡例

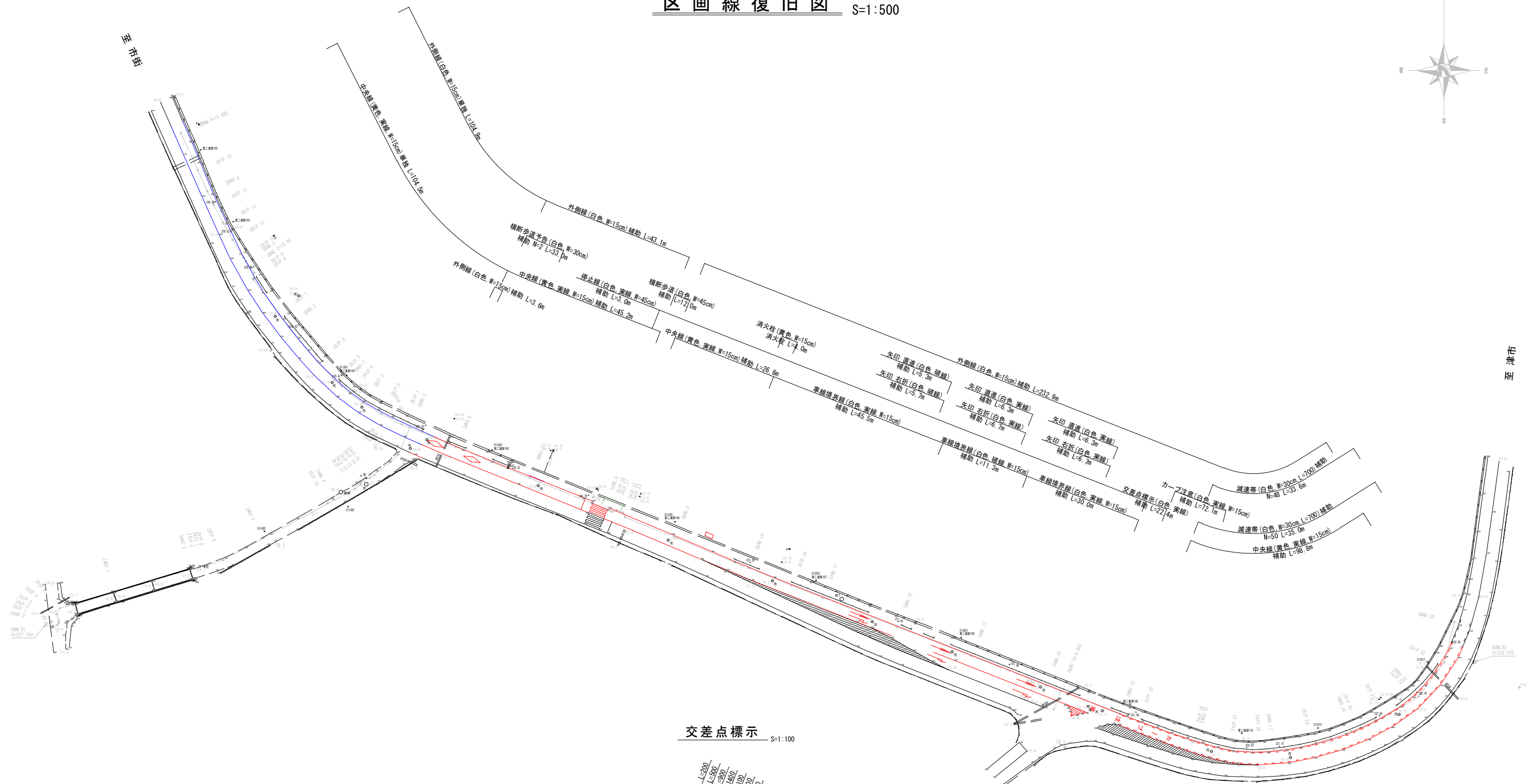

	国道舗装(補助):表層・基層	CAD求積
	国道舗装(補助):表層・基層	平均断面
	国道舗装(単独):表層・基層	CAD求積
	歩道舗装(補助):表層	CAD求積
	市道舗装(補助):表層	CAD求積

※1次施工
この図面は、A1サイズを原寸とする。

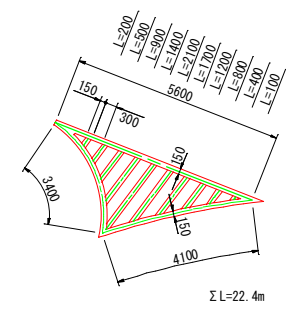
工事名称	平成29年度 伊賀市水道広域化促進事業 舗装復旧工事(三谷工区)
図面名称	本復旧平面図(1)
施工場所	伊賀市 広瀬 地内
縮尺	1:500
設計月日	平成29年4月
図面番号	1

伊賀市上下水道部

区画線復旧図 S=1:500



交差点標示 S=1:100



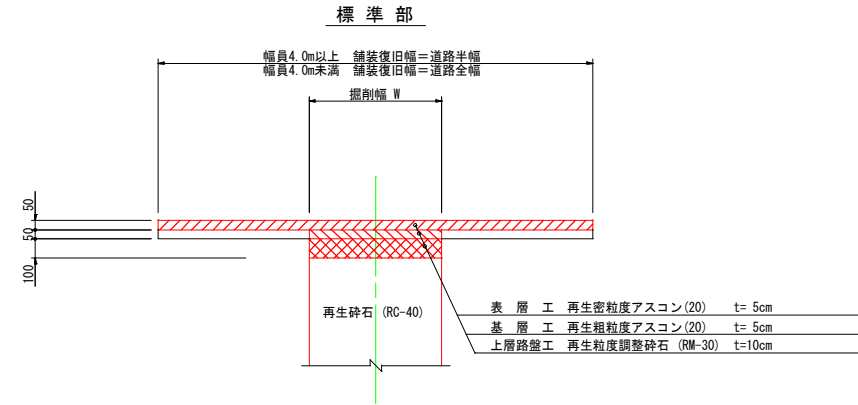
この図面は、A1サイズを原寸とする。

工事名称	平成29年度 伊賀市水道広域化促進事業 舗装復旧工事(三谷工区)		
図面名称	区画線復旧図		
施工場所	伊賀市	広瀬 地内	
縮尺	1:500		
設計月日	平成29年4月	図面番号	
審査	課長	主任	設計
			2
伊賀市上下水道部			

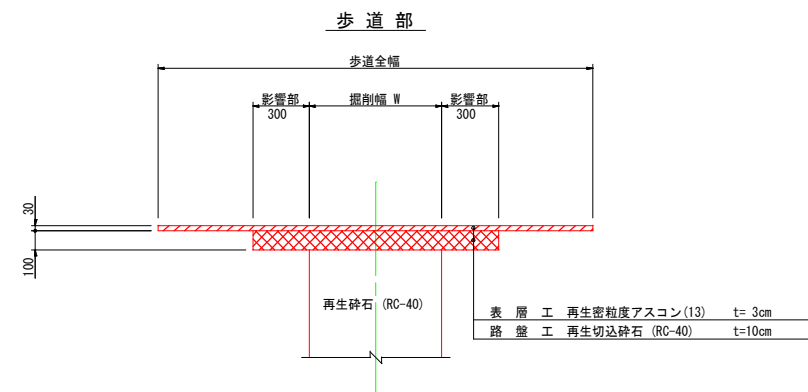
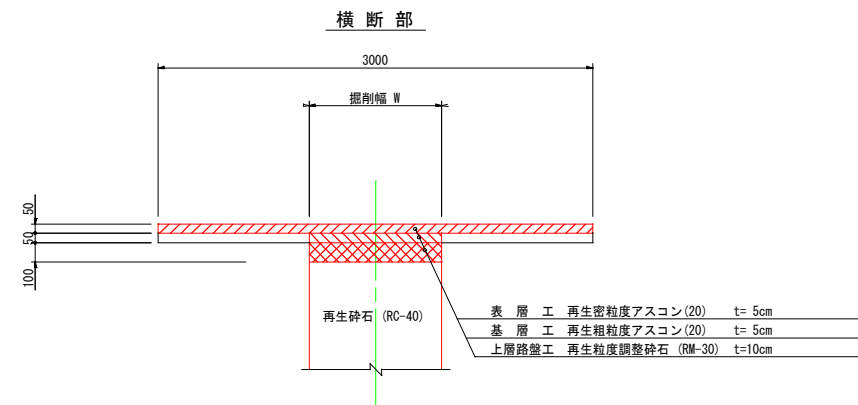
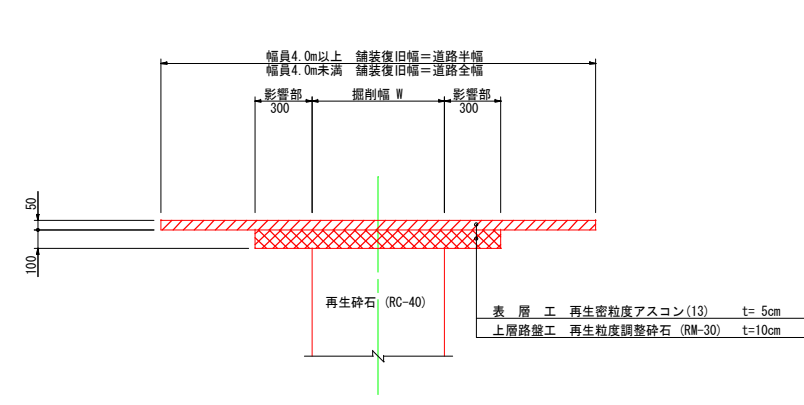
舗装本復旧標準図

S=1:20

国道 163号 N 5 交通 (大型車通行量250~999台/日)



市道 N 2 交通 (大型車通行量99台/日以下)



この図面は、A1サイズを原寸とする。

工事名称	平成29年度 伊賀市水道広域化促進事業 舗装復旧工事(三谷工区)		
図面名称	舗装本復旧標準図		
施工場所	伊賀市	広瀬	地内
縮尺	1:20		
設計月日	平成29年4月	図面番号	3
審査	課長	係長	設計
伊賀市上下水道部			