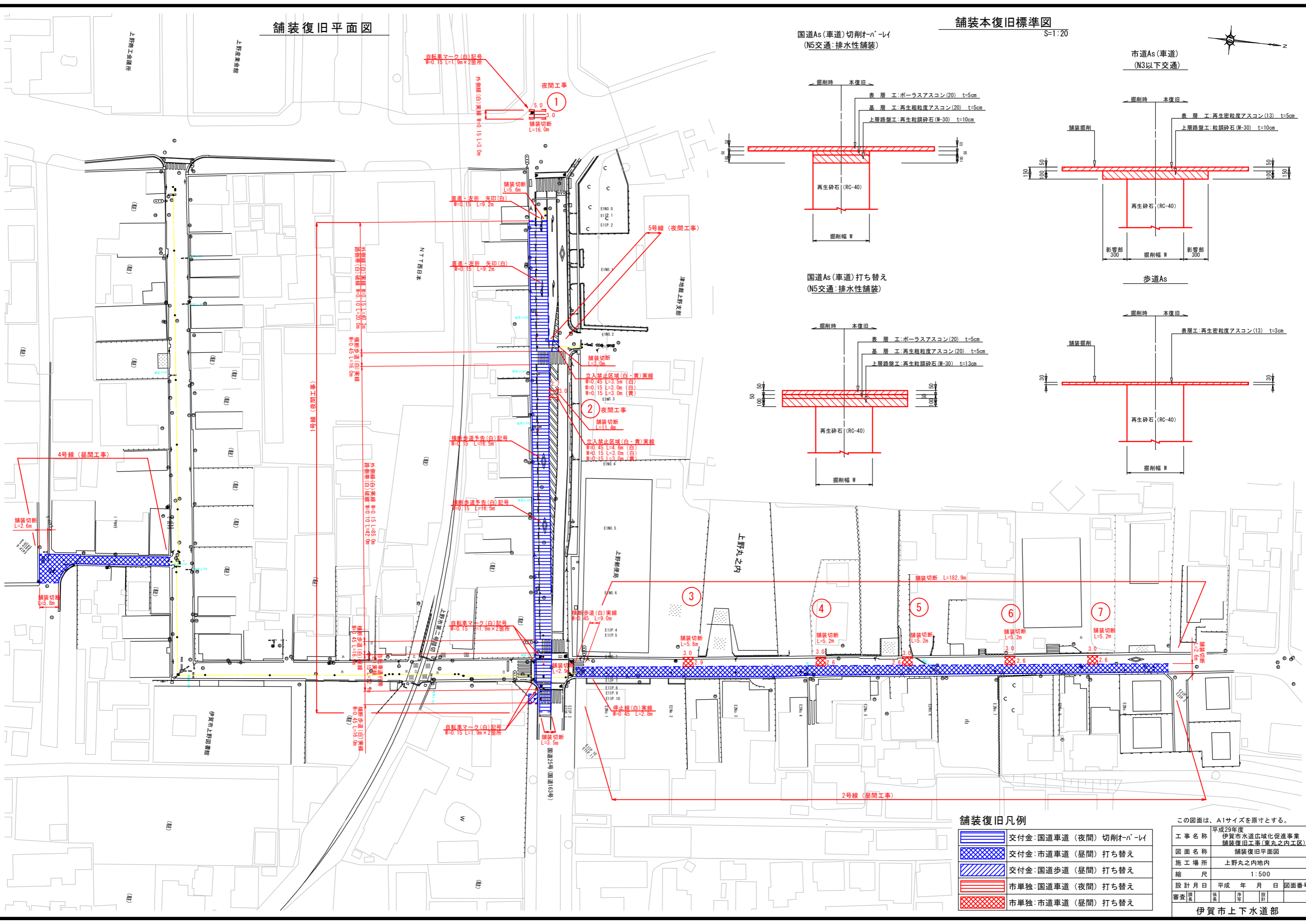
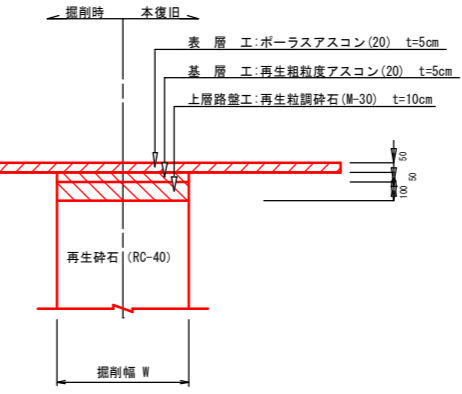


舗装復旧平面図

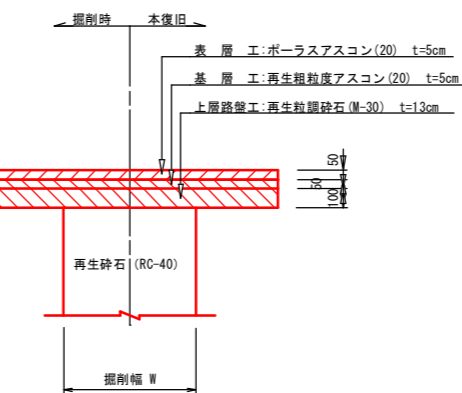
舗装本復旧標準図  
S=1:20



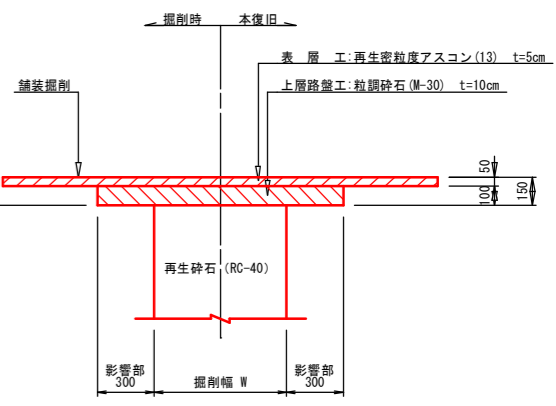
国道As(車道)切削ハ-レイ  
(N5交通:排水性舗装)



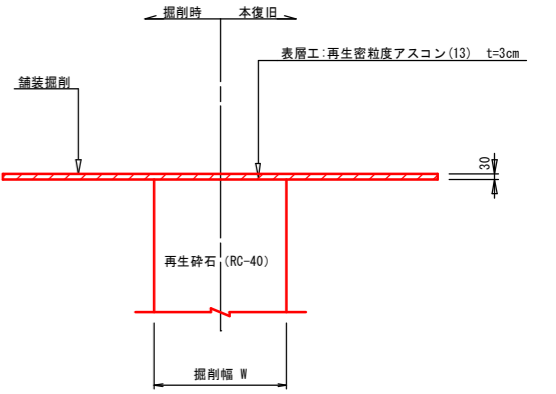
国道As(車道)打ち替え  
(N5交通:排水性舗装)



市道As(車道)  
(N3以下交通)



歩道As



舗装復旧凡例

	交付金: 国道車道 (夜間) 切削ハ-レイ
	交付金: 市道車道 (昼間) 打ち替え
	交付金: 国道歩道 (昼間) 打ち替え
	市単独: 国道車道 (夜間) 打ち替え
	市単独: 市道車道 (昼間) 打ち替え

この図面は、A1サイズを原寸とする。

工事名称	平成29年度 伊賀市水道広域化促進事業 舗装復旧工事(東丸之内工区)
図面名称	舗装復旧平面図
施工場所	上野丸之内地内
縮尺	1:500
設計月日	平成 年 月 日
審査	課長 係長 設計

伊賀市上下水道部