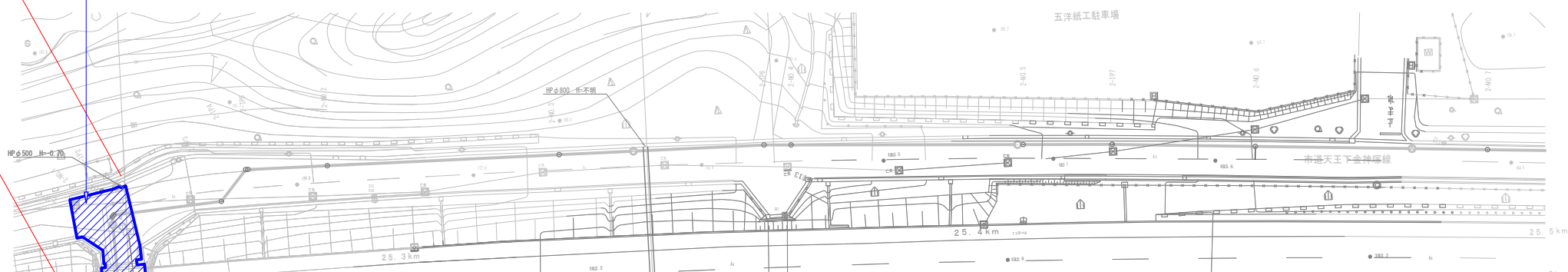




国道側道
全面復旧

L=35.0m

舗装復旧 切削工
国道側道 A=284.5㎡

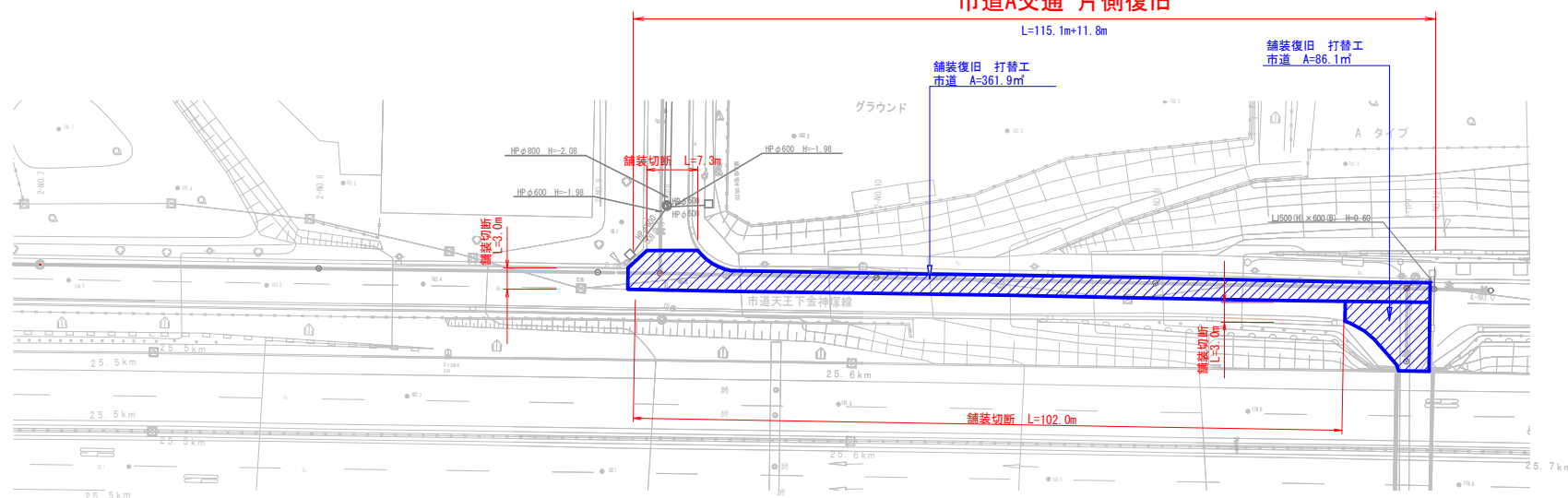


市道A交通 片側復旧

L=115.1m+11.8m

舗装復旧 打替工
市道 A=361.9㎡

舗装復旧 打替工
市道 A=86.1㎡



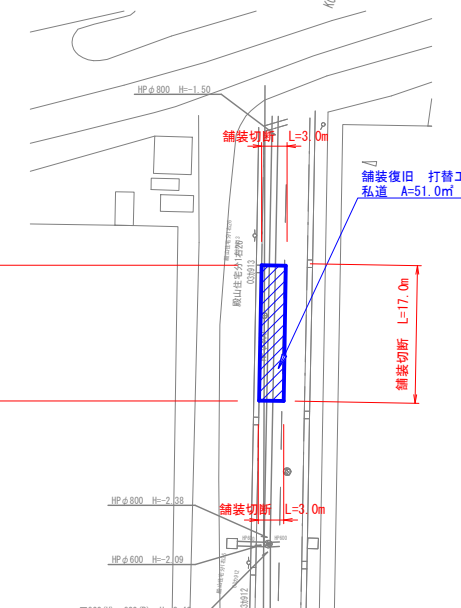
私道 片側復旧

舗装切断 L=3.0m

舗装復旧 打替工
私道 A=51.0㎡

L=17.0m

舗装切断 L=3.0m



舗装復旧 打替工
私道 A=81.5㎡

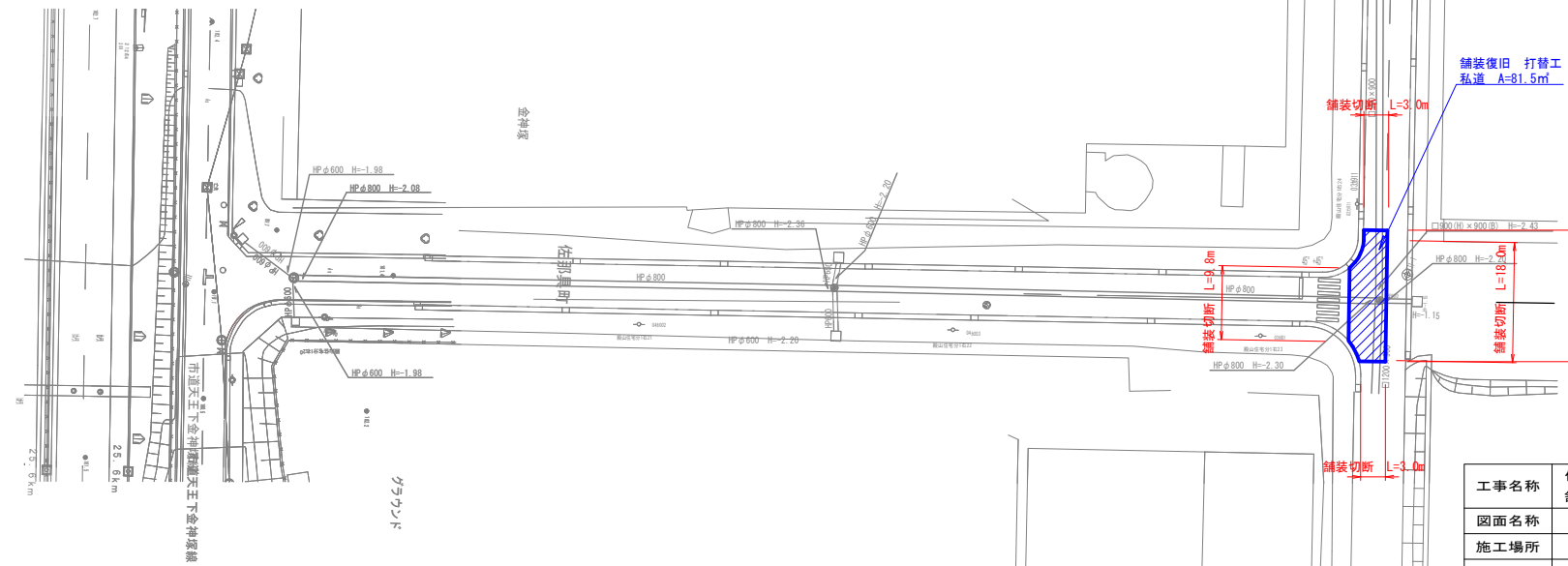
舗装切断 L=3.0m

私道 片側復旧

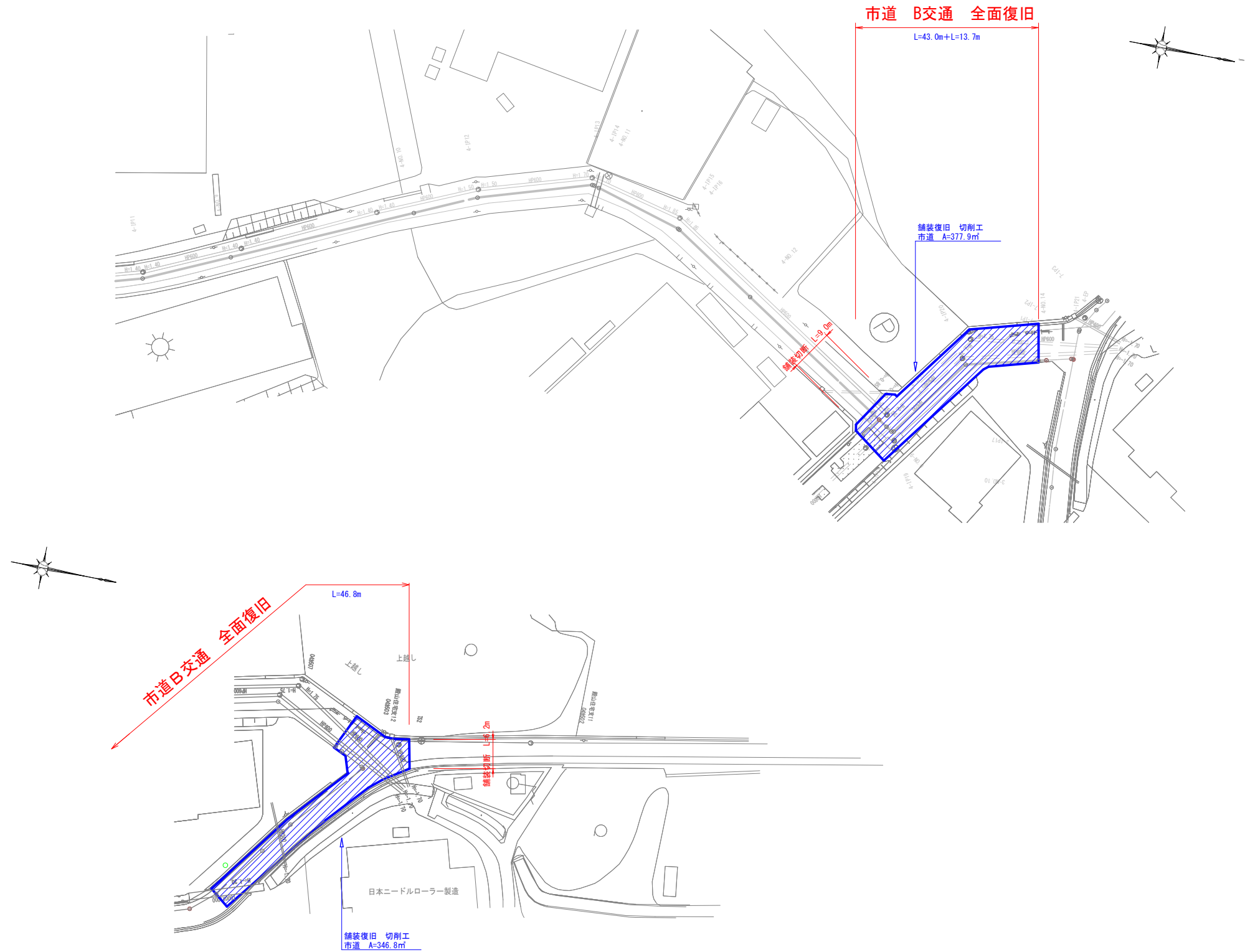
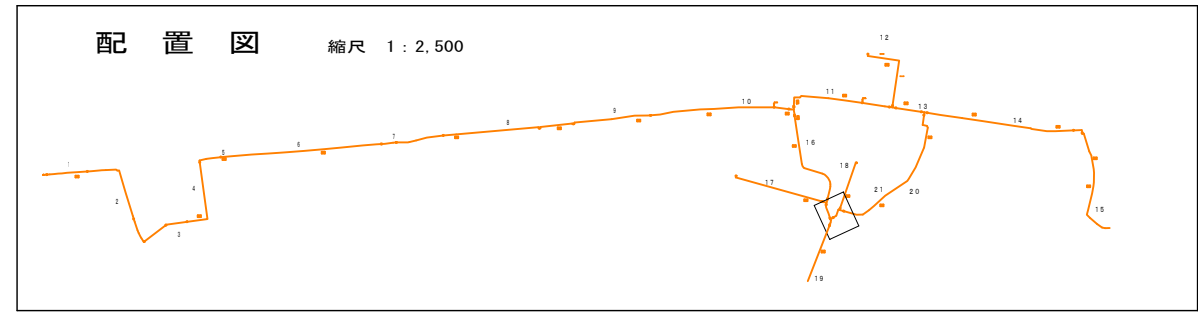
L=8.8m

舗装切断 L=18.0m

舗装切断 L=1.0m



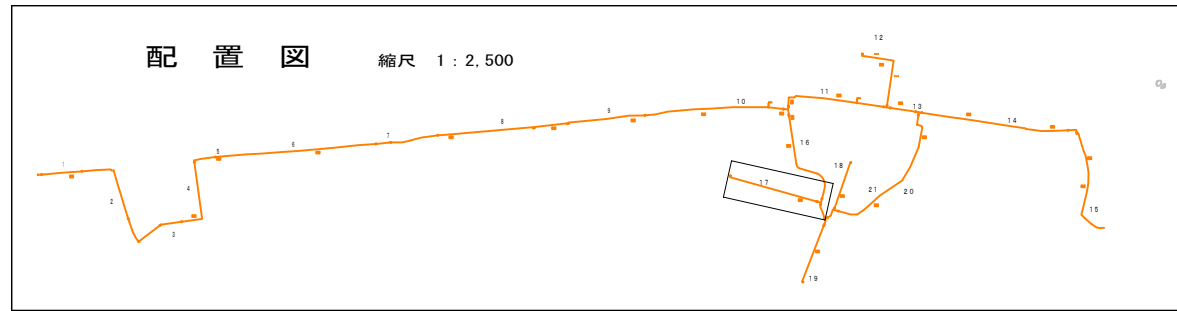
工事名称	伊賀市水道広域化促進事業		
図面名称	舗装復旧工事 (佐那具工区)		
施工場所	伊賀市 佐那具町 地内		
縮尺	1:500		
設計月日	平成	年月日	図面番号
審査	課長	係長	設計
伊賀市上下水道部			



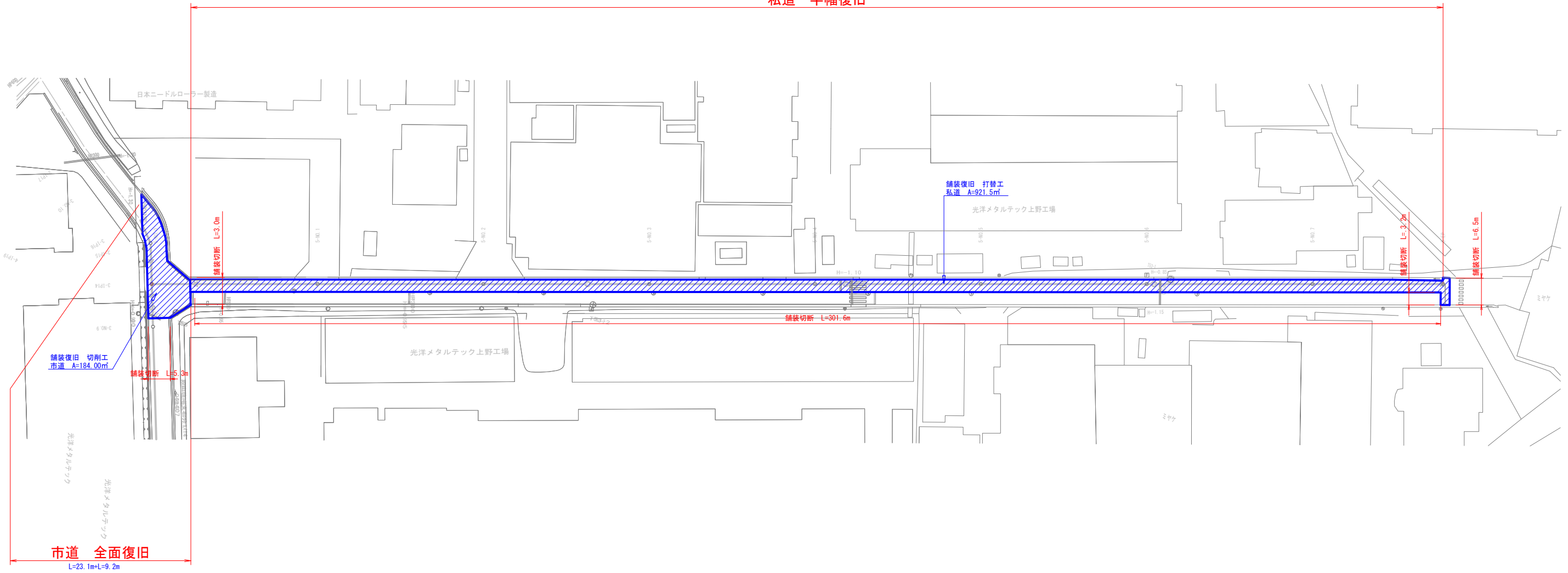
工事名称	伊賀市水道広域化促進事業				
図面名称	舗装復旧工事(佐那具工区)				
施工場所	伊賀市 佐那具町 地内				
縮尺	1:500				
設計月日	平成	年	月	日	図面番号
審査	課長	係長	主任	設計	2
伊賀市上下水道部					

平面図(3)

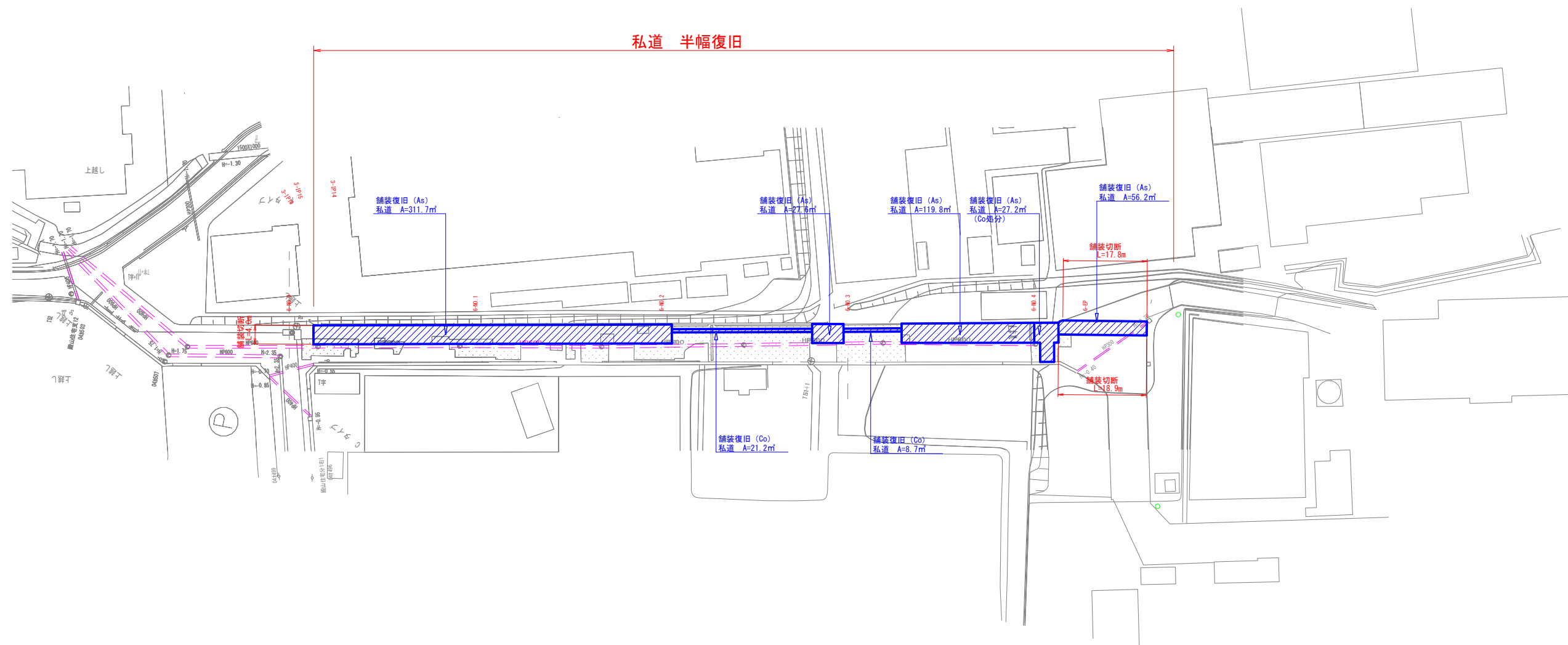
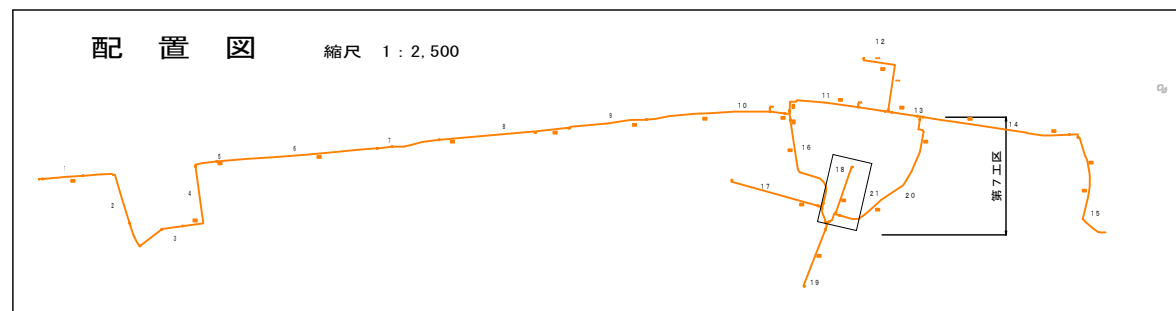
縮尺 1:500



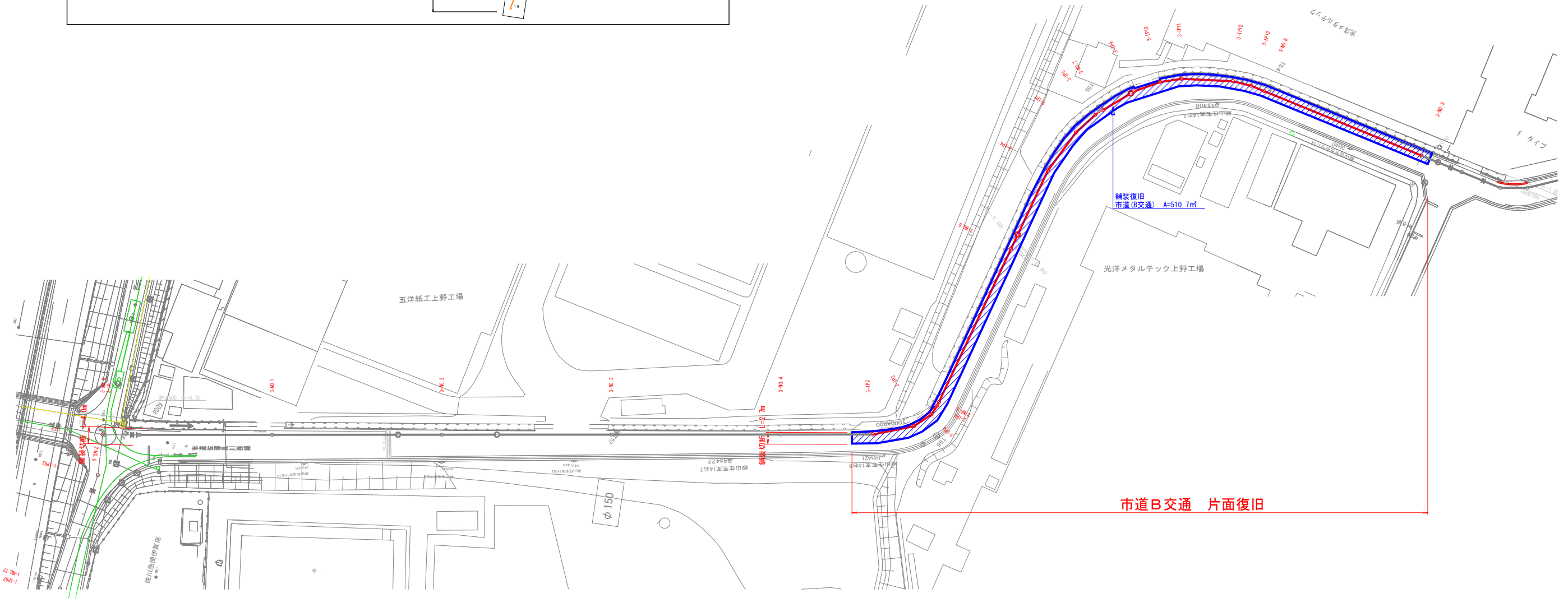
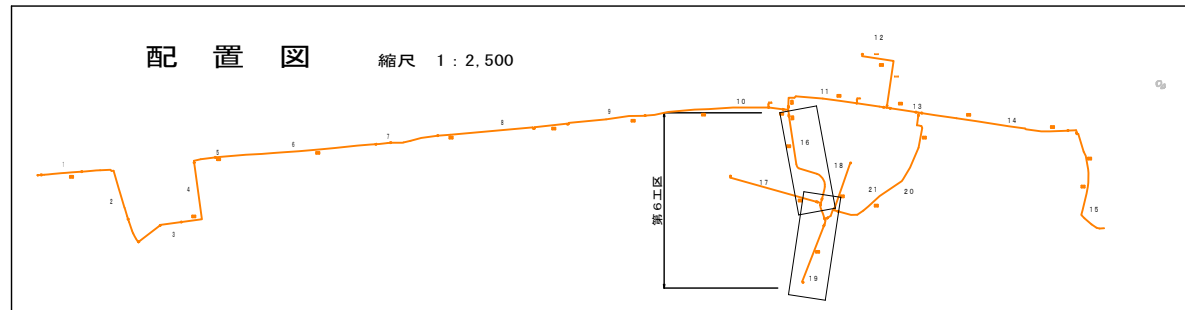
私道 半幅復旧



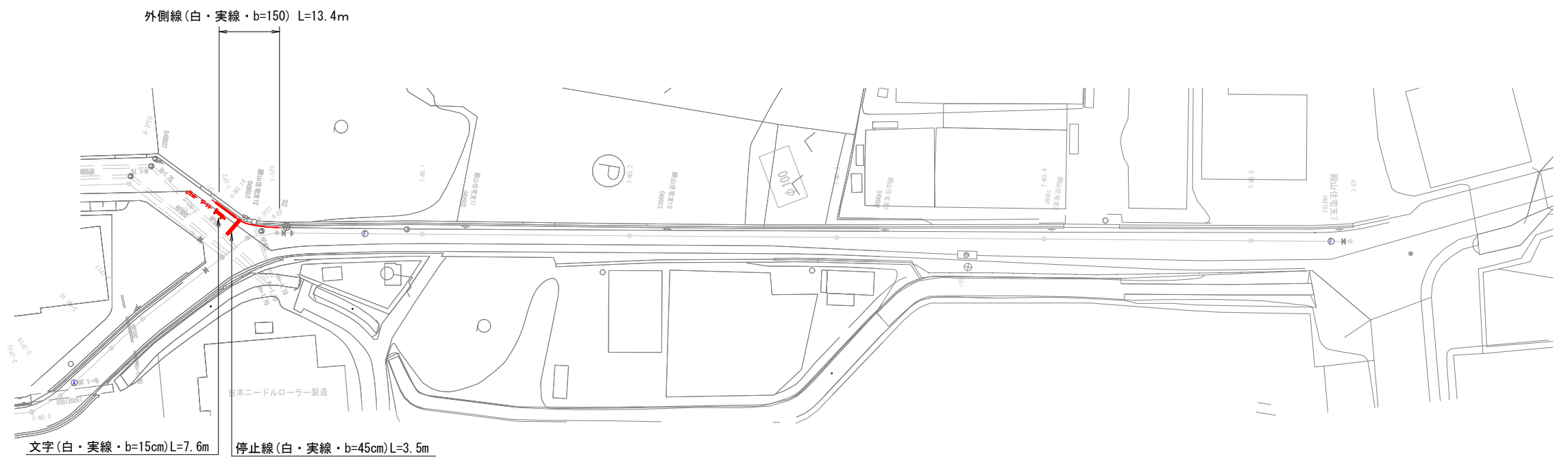
工事名称	伊賀市水道広域化促進事業			
図面名称	舗装復旧工事 (佐那具工区)			
図面名称	舗装復旧平面図 (3)			
施工場所	伊賀市 佐那具町 地内			
縮尺	1:500			
設計月日	平成	年	月	日
図面番号	3			
審査	課長	係長	設計	3
伊賀市上下水道部				



工事名称	伊賀市水道広域化促進事業			
図面名称	舗装復旧工事(佐那具工区)			
施工場所	伊賀市 佐那具町 地内			
縮尺	1 : 500			
設計月日	平成	年	月	日
図面番号				4
審査	課長	係長	設計	
伊賀市上下水道部				



工事名称	伊賀市水道広域化促進事業 舗装復旧工事(佐那具工区)				
図面名称	舗装復旧平面図				
施工場所	伊賀市 佐那具町 地内				
縮尺	1:500				
設計月日	平成	年	月	日	図面番号
審査	課長	保	課	設計	5
伊賀市上下水道部					



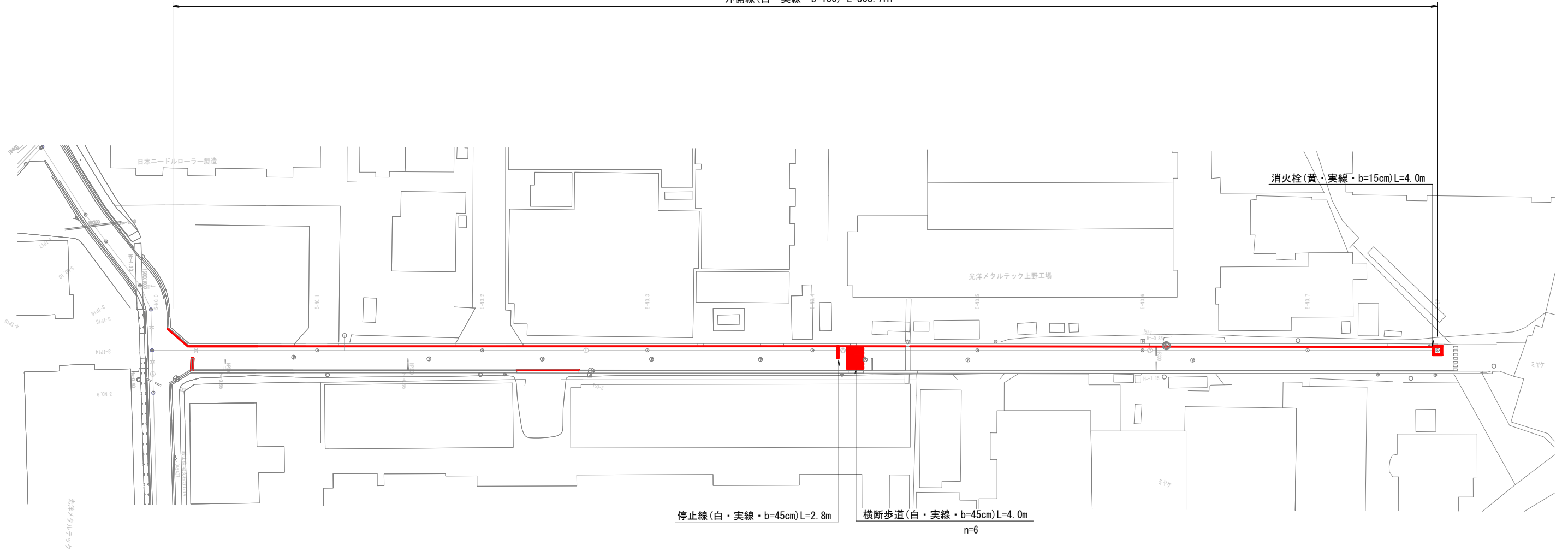
工事名称	伊賀市水道広域化促進事業 舗装復旧工事 (佐那具工区)			
図面名称	付帯工平面図 (2)			
施工場所	伊賀市 佐那具町 地内			
縮尺	1:500			
設計月日	平成	年月日	図面番号	
審査	課長	保良	浄水	設計
				7
伊賀市上下水道部				

付帯工平面図(3)

縮尺 1:500



外側線(白・実線・b=150) L=308.7m



停止線(白・実線・b=45cm)L=2.8m

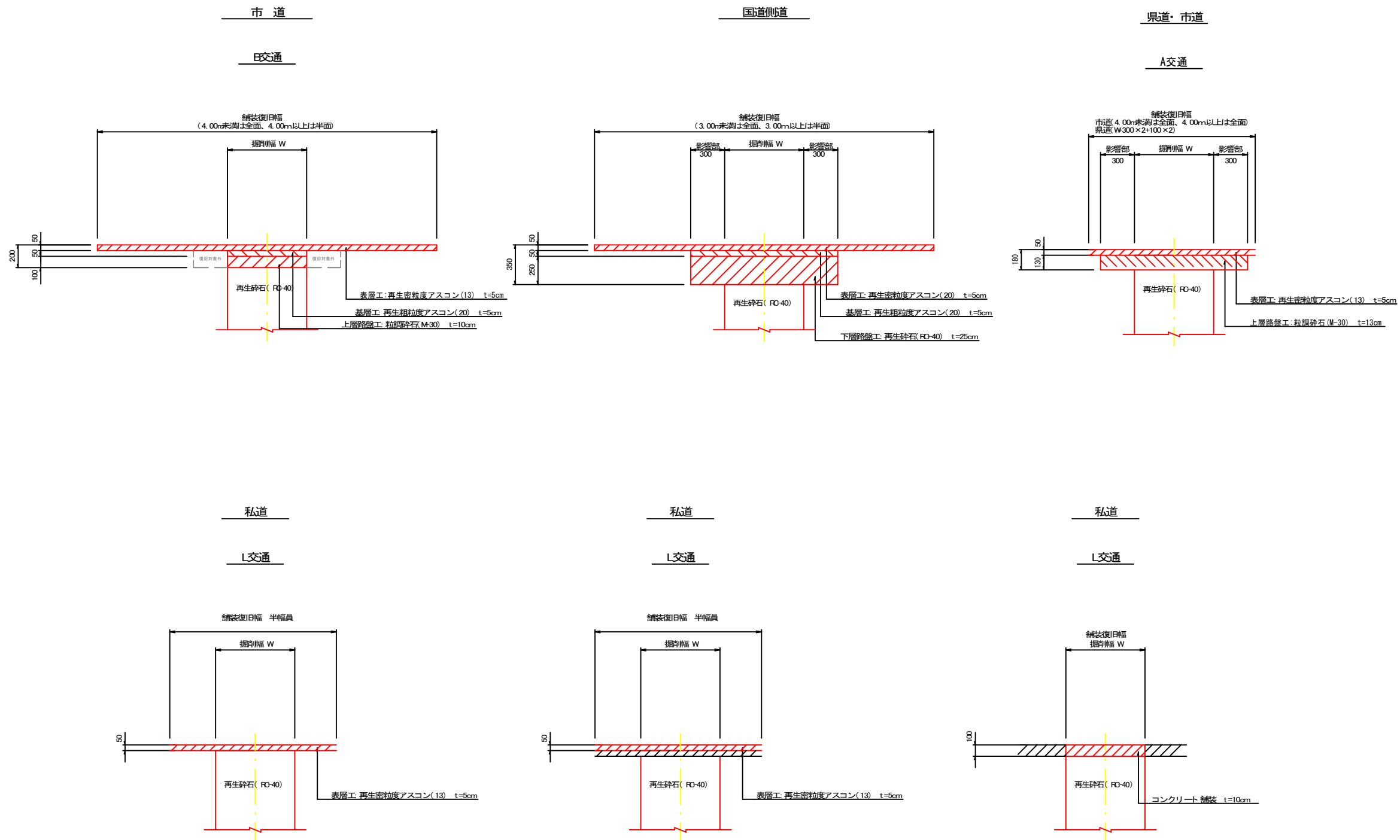
横断歩道(白・実線・b=45cm)L=4.0m
n=6

工事名称	伊賀市水道広域化促進事業				
図面名称	舗装復旧工事(佐那具工区)				
図面名称	付帯工平面図(3)				
施工場所	伊賀市 佐那具町 地内				
縮尺	1:500				
設計月日	平成	年	月	日	図面番号
審査	課長	係長	主任	設計	8
伊賀市上下水道部					

仮設土工断面及び舗装復旧標準図

舗装復旧標準図

S=1: 20



工事名称	伊賀市水道・下水道促進事業			
図面名称	舗装復旧標準図 (佐那具工区)			
施工場所	伊賀市 佐那具町 地内			
縮尺	図示			
設計月日	平成	年	月	日
審査	課長	係長	浄水	設計
				9
伊賀市上下水道部				