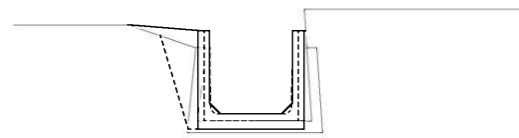


横断図

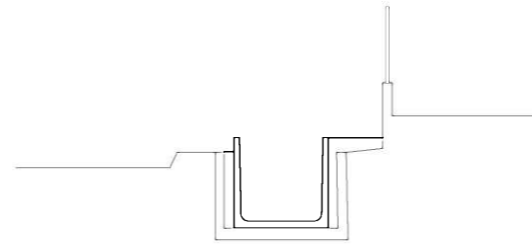
S=1 : 100

No.0
(No.0+1.5)



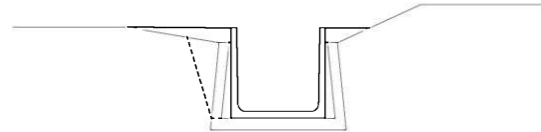
床掘	0.25
埋戻	0.46
取壊工	0.29
埋戻コンクリート工	0.15

+33.0



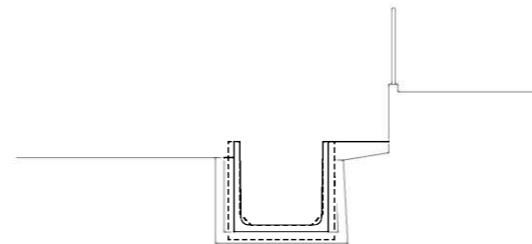
床掘	—
埋戻	—
取壊工	—
埋戻コンクリート工	0.38

+12.5



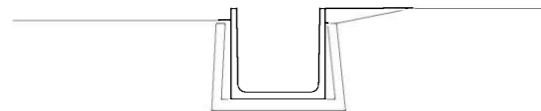
床掘	0.21
埋戻	0.64
取壊工	0.13
埋戻コンクリート工	0.08

+53.0
(+53.5)



床掘	—
埋戻	—
取壊工	0.15
埋戻コンクリート工	0.39

+16.5



床掘	—
埋戻	0.12
取壊工	—
埋戻コンクリート工	0.19

工事名	農業基盤整備促進事業 新堂用水路改修工事		
工事場所	伊賀市 新堂 地内		
図面の名称	横断図		
縮尺	図示	設計者	
工種		図面番号	2
伊賀市産業振興部農村整備課			