

平面図

きじが台地区

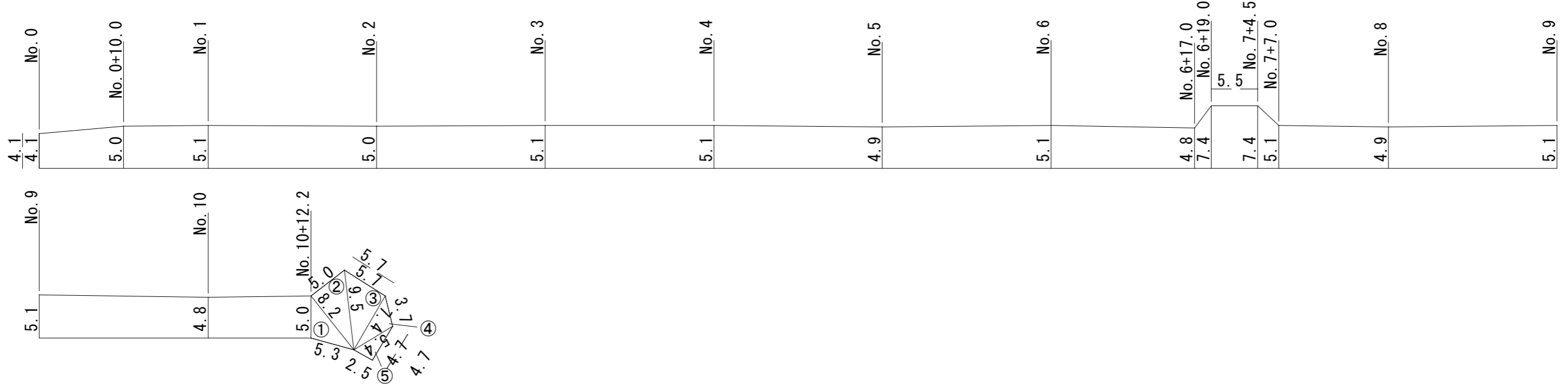


N  
S=1:1000

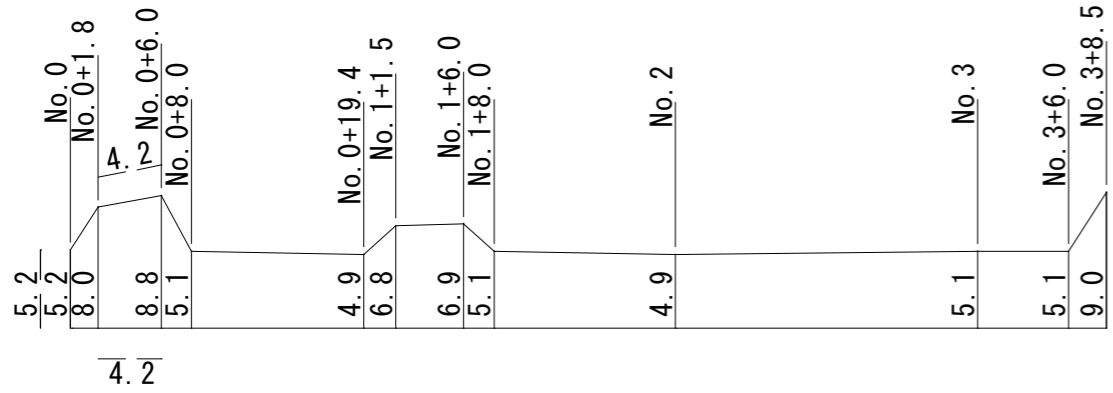
工事名	平成29年度 伊賀市水道広域化促進事業 配水管布設工事(きじが台工区)		
図名	実施計画平面図(1)		
縮尺	S=1:1000	図面番号	1/5
設計年月日	平成 年 月 日		
設計者		監理者	
伊賀市上下水道部			

舗装展開図（補助）①

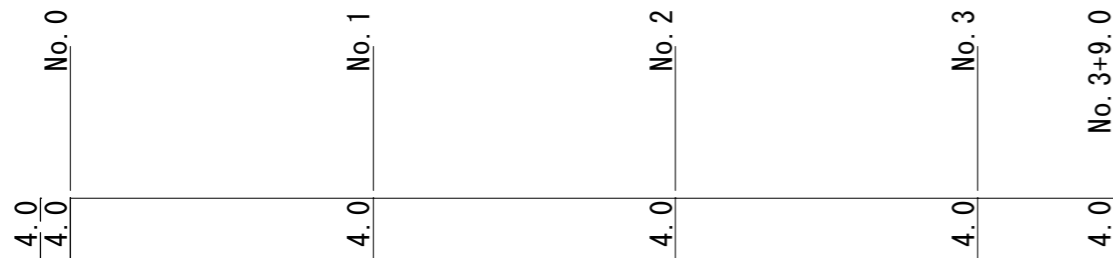
DI-1



BI-1



BI-3



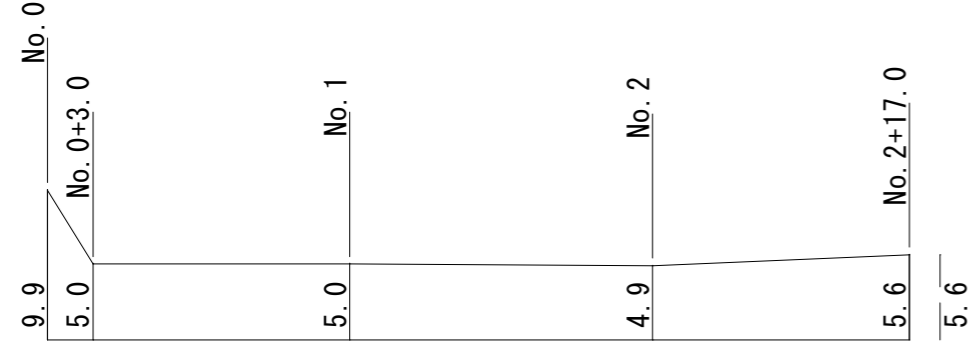
--- カッター工

工事名	平成29年度 伊賀市水道広域化促進事業 舗装復旧工事（きじが台工区）
図面名称	舗装展開図（補助）①
施工場所	伊賀市 きじが台 地内
縮尺	S=1/500
図面番号	2/5

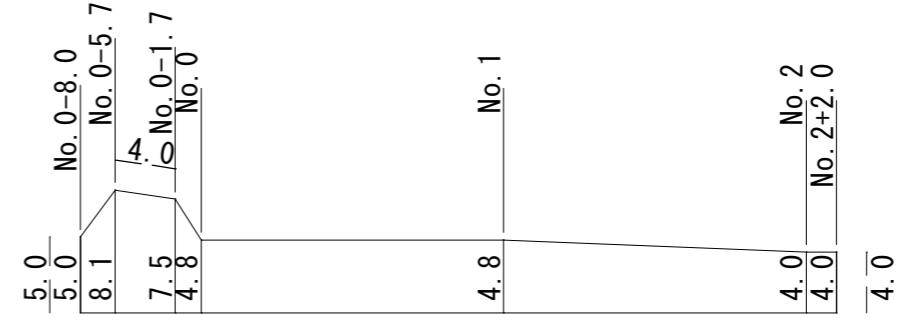
伊賀市上下水道部

舗装展開図 (補助) ②

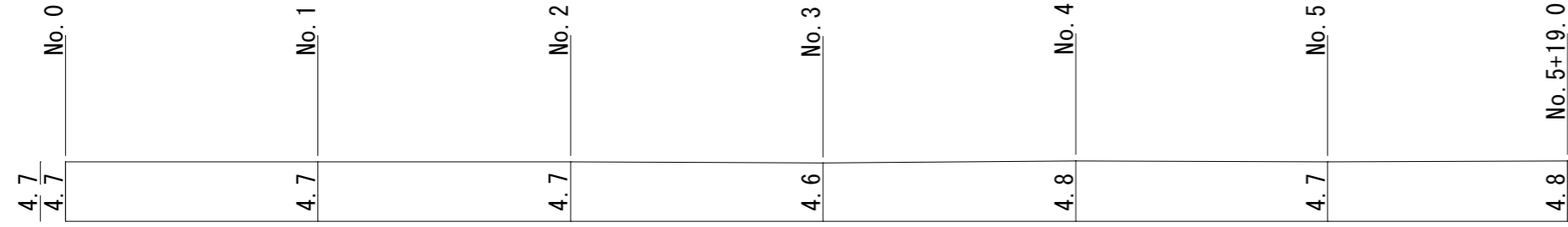
CI-1(1)



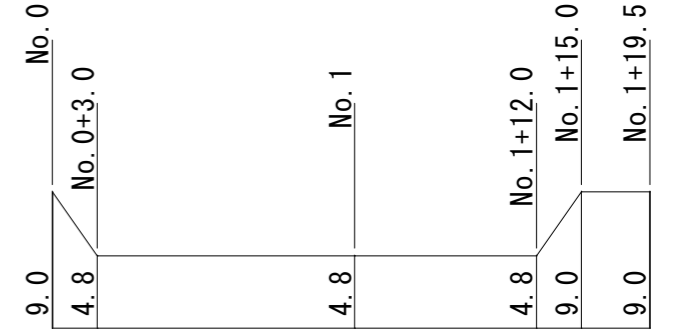
CI-1(2)



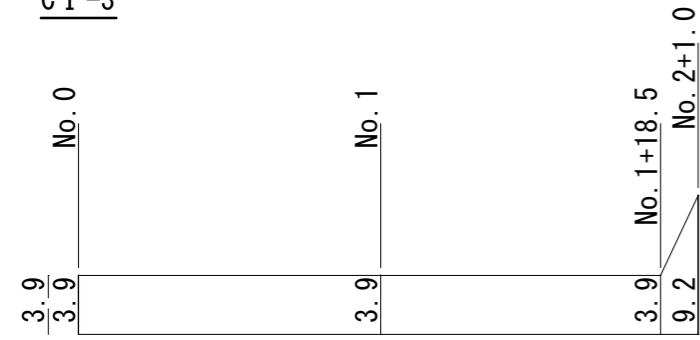
CI-2(1)



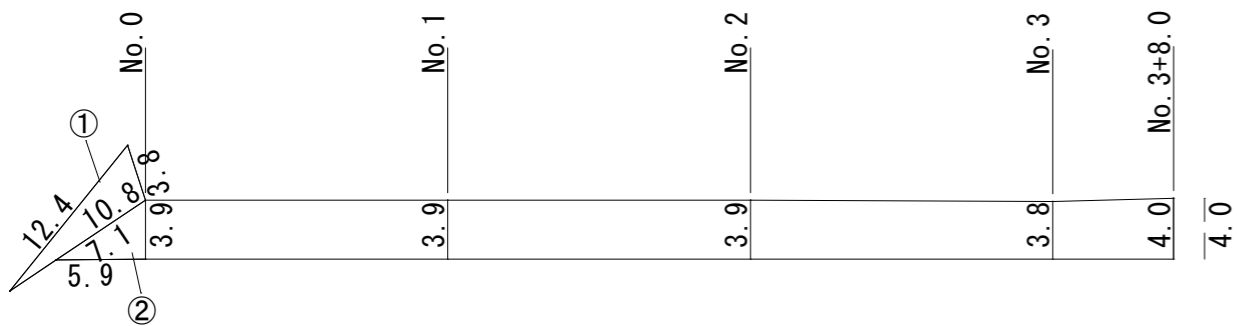
CI-2(2)



CI-3



BI-4

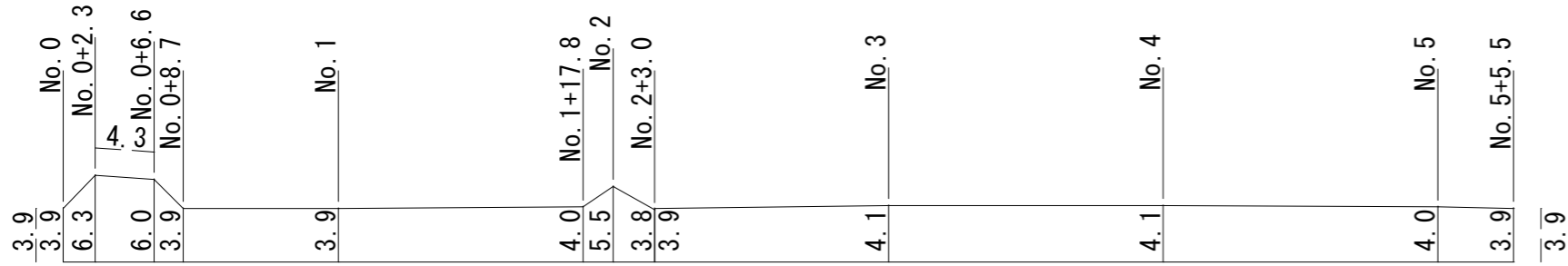


— — — — — カッター工

工事名	平成29年度 伊賀市水道広域化促進事業 舗装復旧工事 (きじが台工区)
図面名称	舗装展開図 (補助) ②
施工場所	伊賀市 きじが台 地内
縮尺	S=1/500
図面番号	3/5

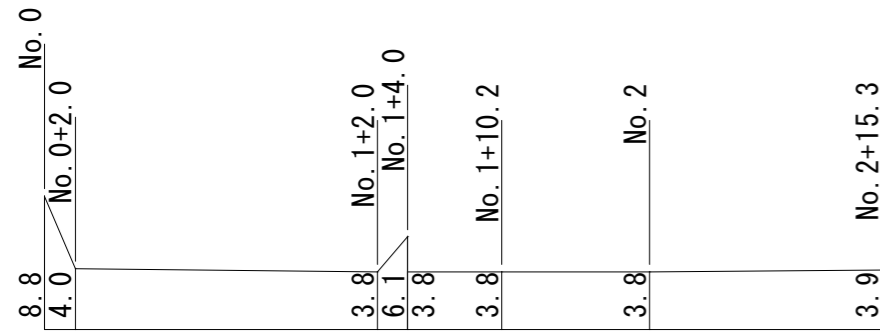
伊賀市上下水道部

BⅢ-1

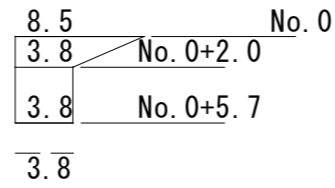


舗装展開図 (単独)

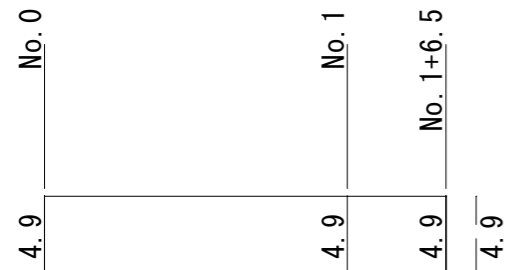
CⅢ-4(1)



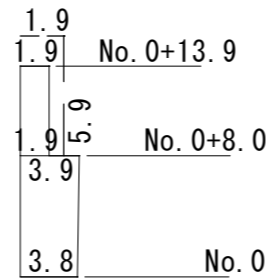
CⅢ-4(2)



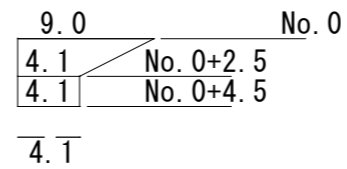
CⅢ-3



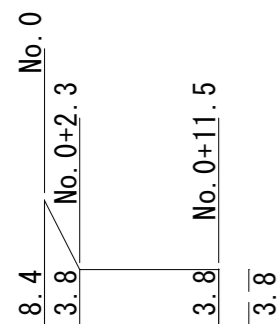
B I -1 (給水①)



B I -1 (給水②)



CⅢ-6



——— カッター工

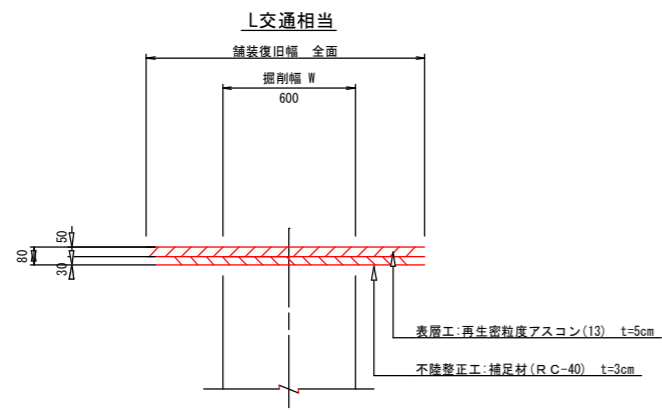
工事名	平成29年度 伊賀市水道広域化促進事業 舗装復旧工事 (きじが台工区)
図面名称	舗装展開図 (単独)
施工場所	伊賀市 きじが台 地内
縮尺	S=1/500
図面番号	4/5

伊賀市上下水道部

# 舗装復旧標準図

## 舗装復旧標準図

S=1:20



工事名	平成29年度 伊賀市水道広域化促進事業 舗装復旧工事(きじが台工区)		
図名	舗装復旧標準図		
縮尺	図面番号	5/5	
設計年月日			
課長		照査	設計
			製図
伊賀市上下水道部			