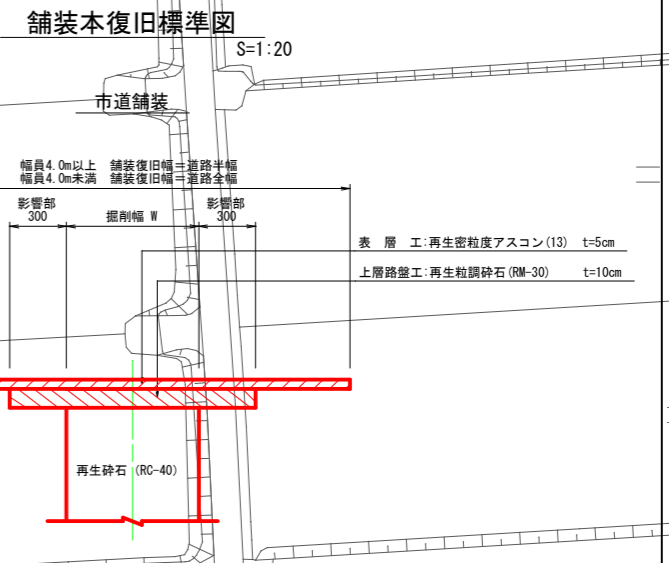
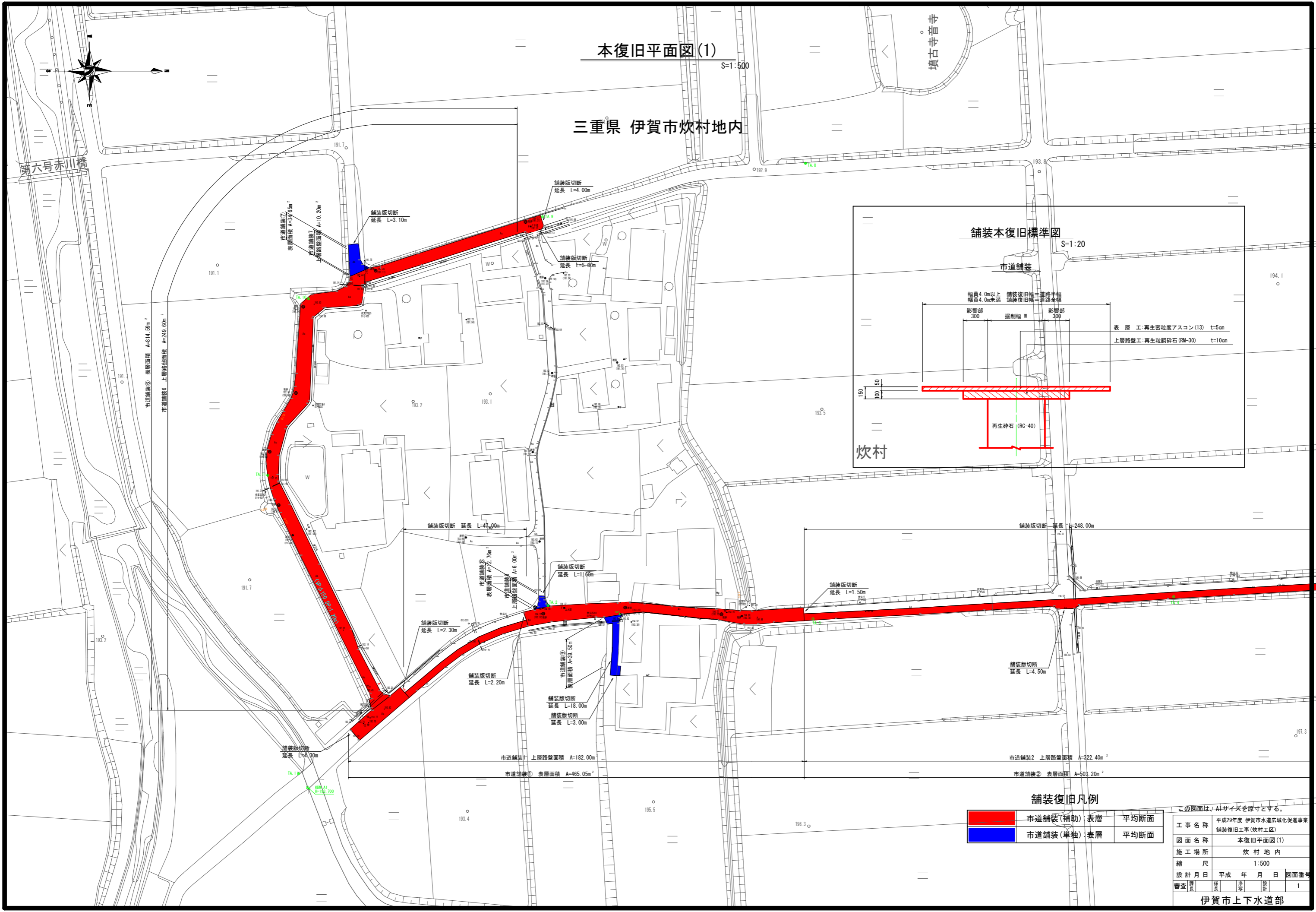


# 本復旧平面図(1)

S=1:500

## 三重県 伊賀市炊村地内



### 舗装復旧凡例

<span style="display:inline-block; width:15px; height:15px; background-color:red;"></span>	市道舗装(補助):表層	平均断面
<span style="display:inline-block; width:15px; height:15px; background-color:blue;"></span>	市道舗装(単独):表層	平均断面

この図面は、A1サイズを原寸とする。

工事名称	平成29年度 伊賀市水道広域化促進事業 舗装復旧工事(炊村地区)			
図面名称	本復旧平面図(1)			
施工場所	炊村地内			
縮尺	1:500			
設計月日	平成 年 月 日	図面番号		
審査	課長	係長	設計	1

伊賀市上下水道部

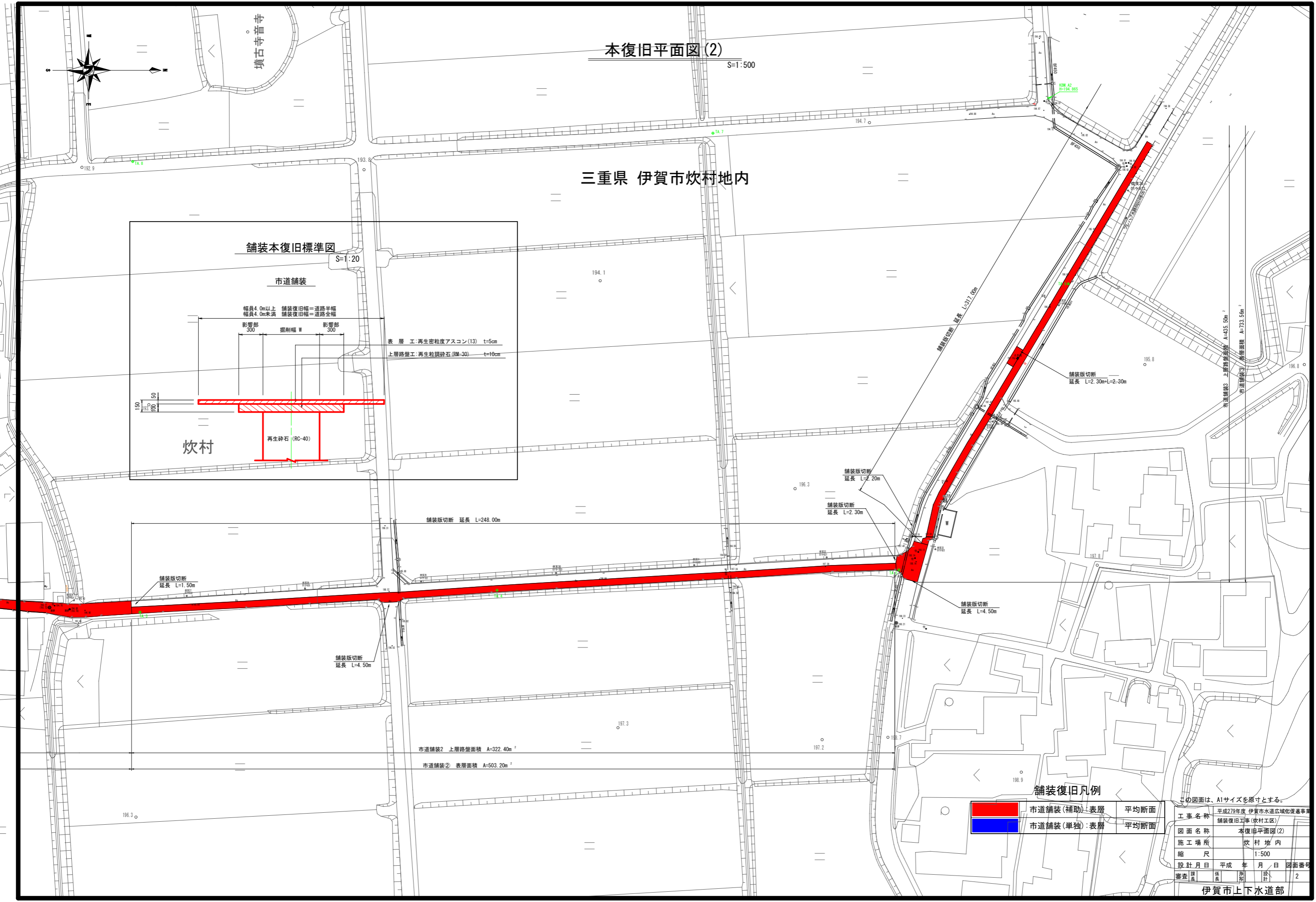
# 本復旧平面図(2)

S=1:500

## 三重県 伊賀市炊村地内

### 舗装本復旧標準図

S=1:20



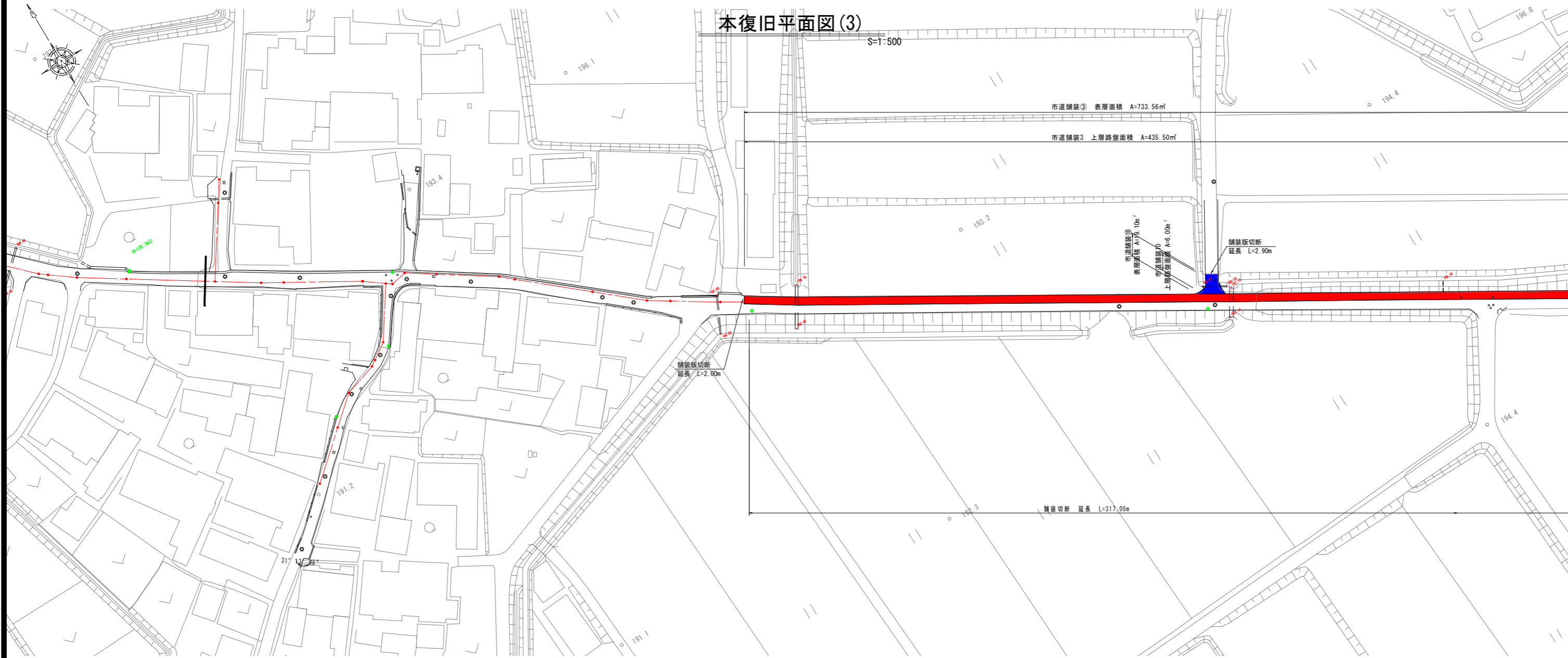
### 舗装復旧凡例

<span style="background-color: red; width: 20px; height: 10px; display: inline-block;"></span>	市道舗装(補助):表層	平均断面
<span style="background-color: blue; width: 20px; height: 10px; display: inline-block;"></span>	市道舗装(単独):表層	平均断面

この図面は、A1サイズを原寸とする。

工事名称	平成27年度 伊賀市水道広域化促進事業 舗装復旧工事(炊村地区)		
図面名称	本復旧平面図(2)		
施工場所	炊村地内		
縮尺	1:500		
設計月日	平成 年 月 日	図面番号	
審査	課長	設計	2

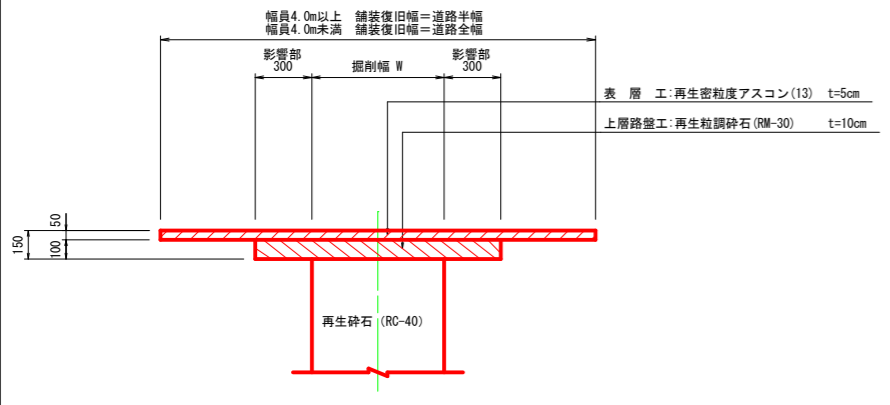
# 本復旧平面図(3)



## 舗装本復旧標準図

S=1:20

### 市道舗装



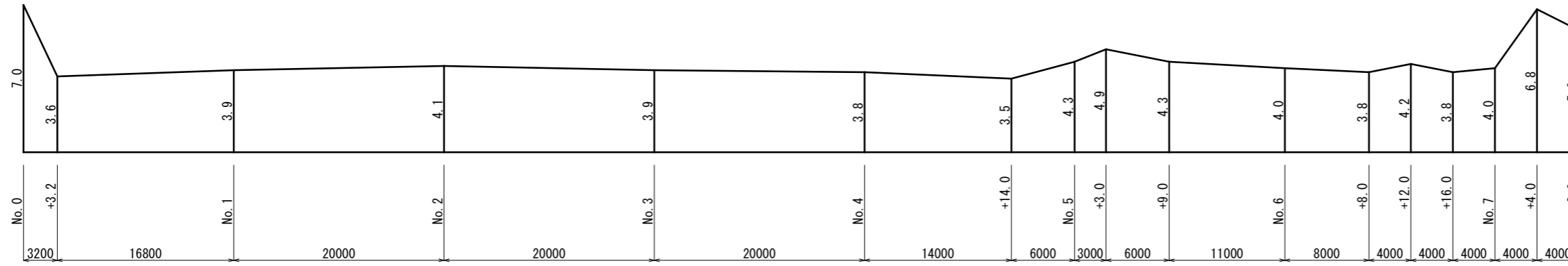
## 舗装復旧凡例

	市道舗装(補助):表層	平均断面
	市道舗装(単独):表層	平均断面

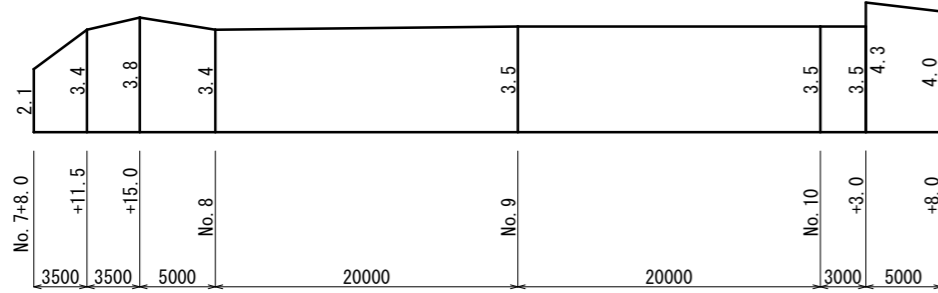
工事名称	平成29年度 伊賀市水道広域化促進事業 舗装復旧工事(農村工区)		
図面名称	本復旧平面図(3)		
施工場所	伊賀市炊村地内		
縮尺	S=1:500・S=FREE	図面番号	
設計年月	平成29年 月 日		3

舗装展開図 (1)

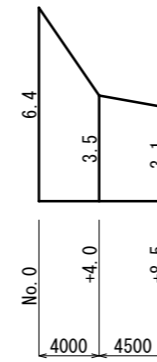
6 路線



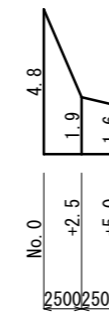
6 路線



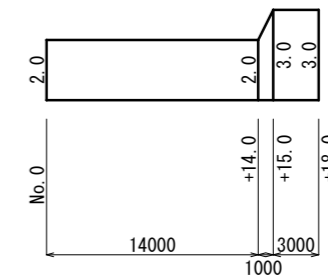
7 路線



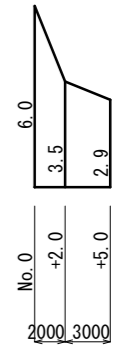
8 路線



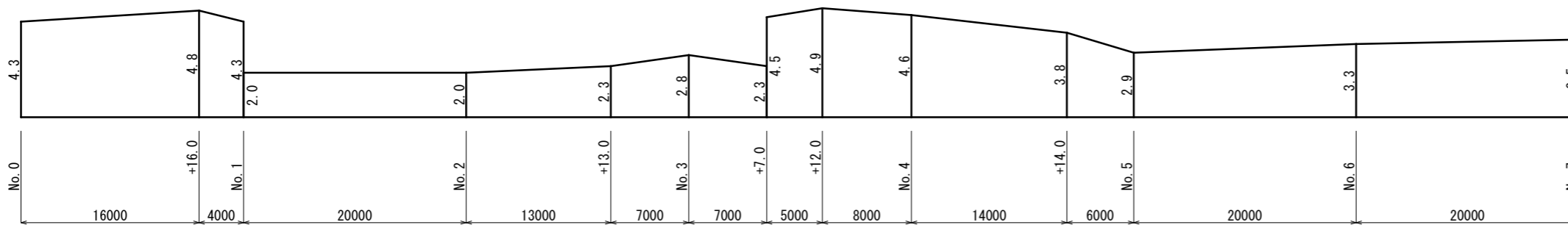
9 路線



10 路線



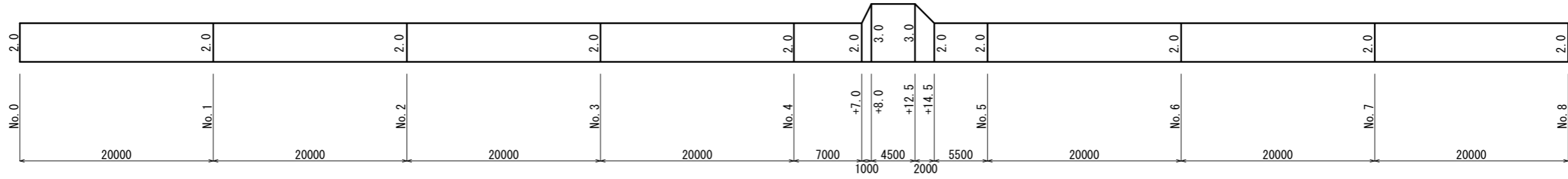
1 路線



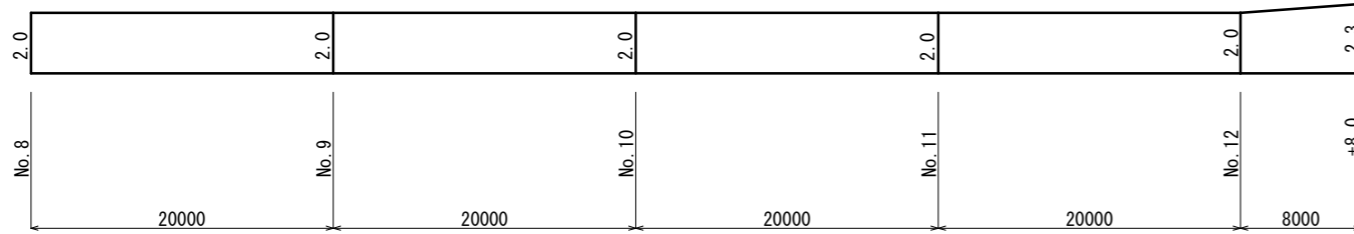
工事名		所在地	
平成29年度 伊賀市水道 広域化促進事業 舗装復旧工事 (炊村工区)		炊村 地内	
図面名	舗装展開図 (1)		
設計			
製 図	原図	番号	4
	複写		
伊賀市上下水道部水道工務課			

舗装展開図 (2)

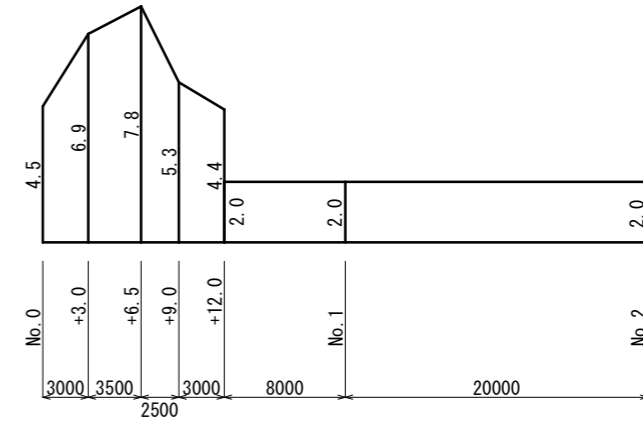
2 路線



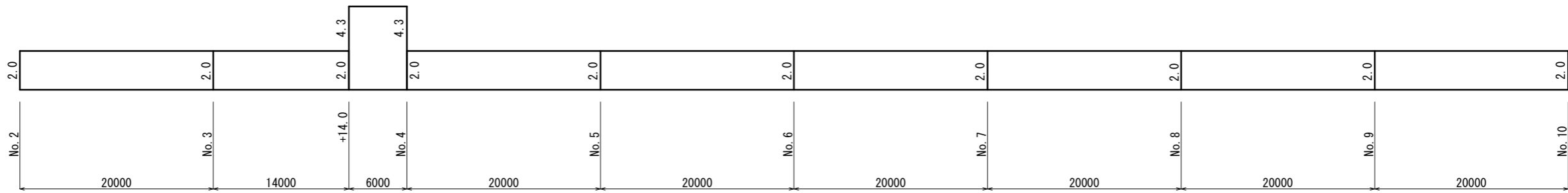
2 路線



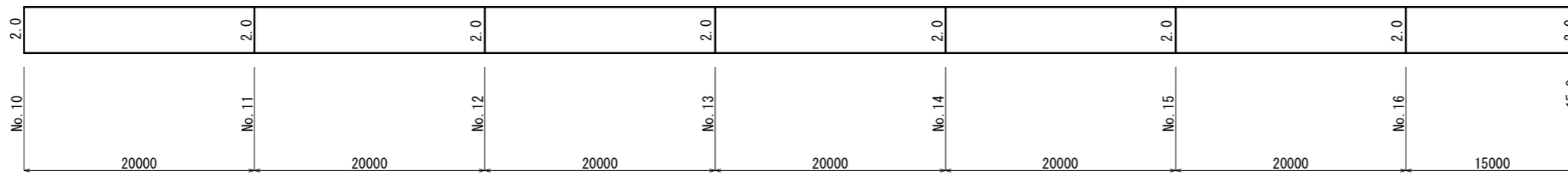
3 路線



3 路線



3 路線



工事名		所在地	
平成29年度 伊賀市水道 広域化促進事業 舗装復旧工事 (炊村工区)		炊村 地内	
図面名	舗装展開図 (2)		
設計			
製 図	原図	番号	5
	複写		
伊賀市上下水道部水道工務課			