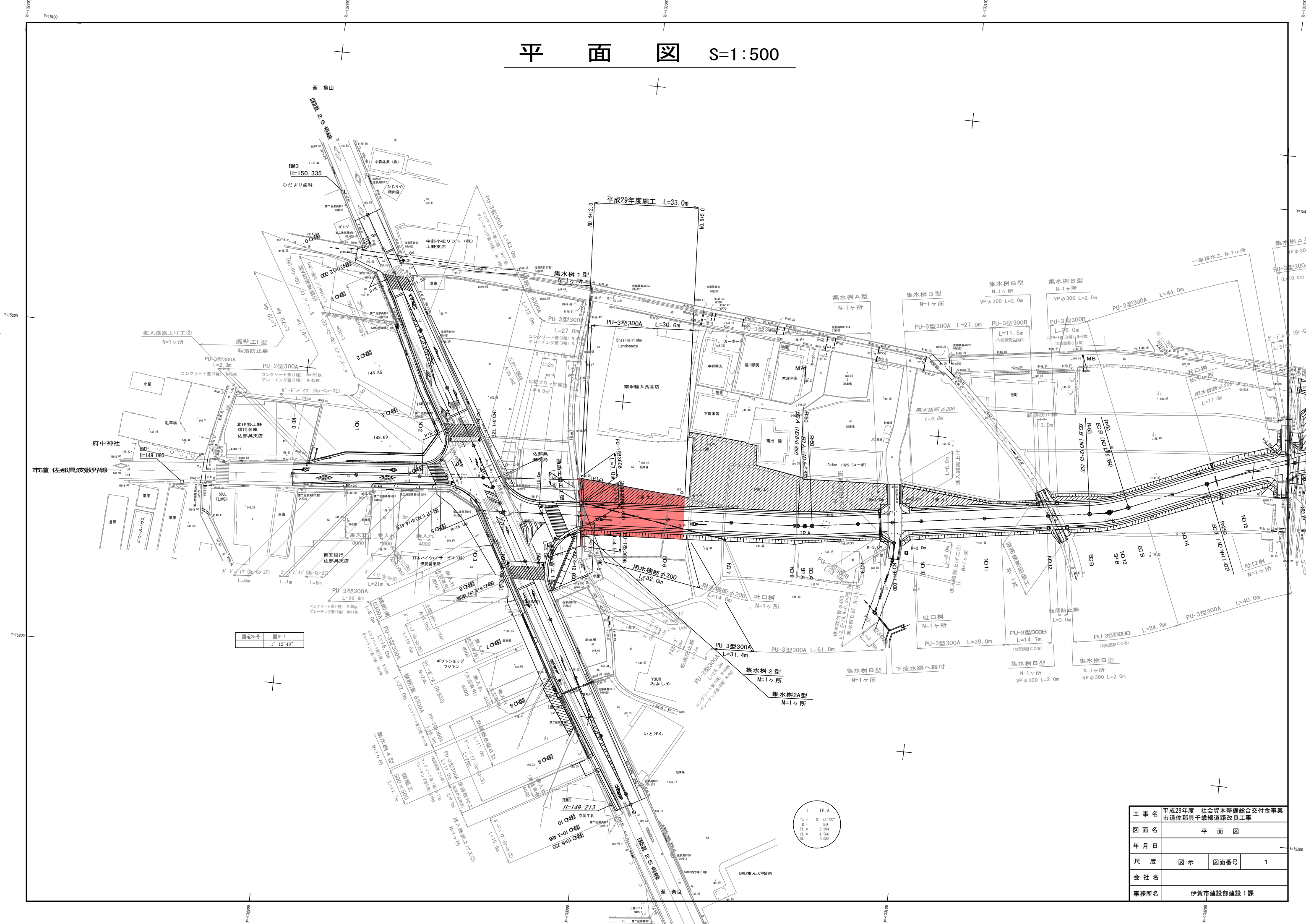


平面図 S=1:500



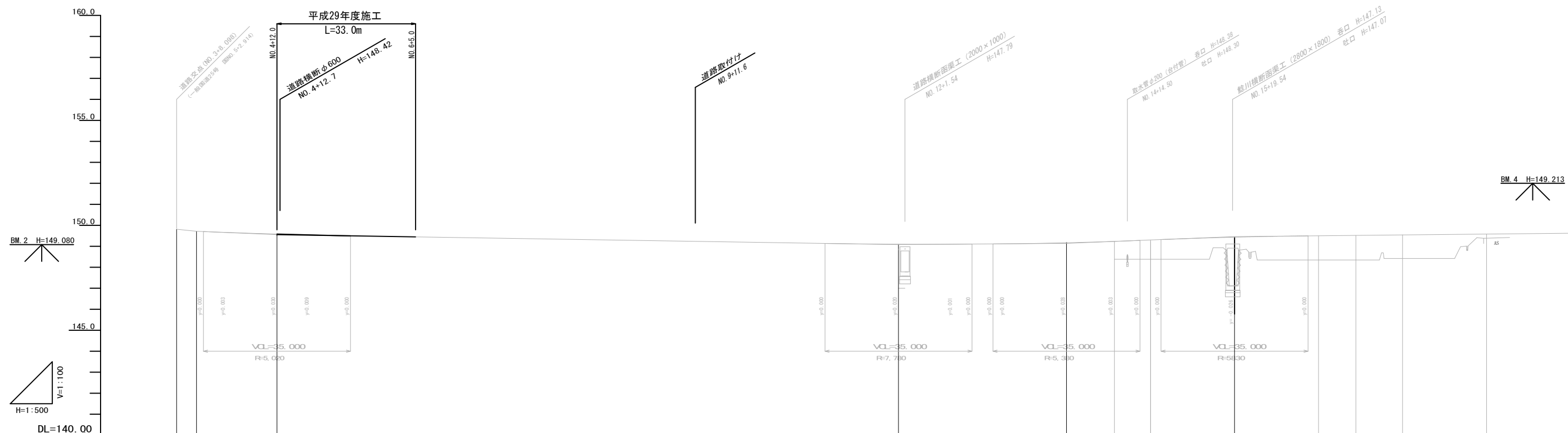
国道25号 図IP.1
1' 12' 48"

1 I.P.A.
 1A = 5' 13' 53"
 B = 50
 TL = 2.284
 CL = 4.366
 S = 0.452

工事名	平成29年度 社会資本整備総合交付金事業 市道佐那具千歳線道路改良工事		
図面名	平面図		
年月日			
尺度	図示	図面番号	1
会社名			
事務所名	伊賀市建設部建設1課		

縦断面図 (本線)

V=1:100
H=1:500



勾配	切土高	盛土高	計面高	地盤高	追加距離	単距離	測点	平面線形曲率図	片勾配すりつけ図	拡幅
148.715 i=0.000% L=129.120m H=0.192m	0.037		148.813	148.70	60.000	0.000	NO.3			
149.524 i=0.000% L=129.120m H=0.192m	0.163		149.715	149.85	68.098	8.098	NO.3+8.09			
		0.755	149.555	149.81	80.000	11.902	NO.4			
		0.929	149.509	148.80	92.000	12.000	NO.4+12.0			
		1.080	149.440	148.58	100.000	8.000	NO.5			
		0.990	149.380	148.36	120.000	20.000	NO.6			
		0.930	149.320	148.39	140.000	20.000	NO.7			
		0.647	149.317	148.67	160.000	20.000	NO.8			
		0.500	149.310	148.81	160.887	0.887	EC. A			
		0.453	149.303	148.82	163.270	2.283	SP. A			
		0.520	149.290	148.82	165.553	2.283	EC. A			
		0.437	149.227	148.74	180.000	14.447	NO.9			
		0.820	149.200	148.79	191.000	4.000	NO.9+11.6			
		0.730	149.140	148.38	200.000	9.000	NO.10			
		0.560	149.100	148.41	220.000	20.000	NO.11			
		0.821	149.101	148.54	240.000	20.000	NO.12			
		0.829	149.109	148.28	253.133	13.133	EC. B			
		0.830	149.110	148.28	259.343	6.210	SP. B			
		0.839	149.119	148.28	260.000	0.657	NO.13			
		0.648	149.168	148.28	265.554	5.554	EC. B			
		0.805	149.235	148.52	280.000	14.446	NO.14			
		0.820	149.300	148.37	291.407	11.407	EC. 3			
		2.314	149.434	148.38	300.000	8.593	NO.15			
		0.710	149.470	147.12	320.000	20.000	NO.16			
		1.150	149.500	148.76	325.000	5.000	NO.16+5.0			
		1.168	149.518	148.35	340.000	15.000	NO.17			
		1.120	149.540	148.35	348.893	8.893	SP. 3			
		149.590	149.620	148.42	360.000	11.107	NO.18			
				148.35	380.000	20.000	NO.19			
				148.42	400.000	20.000	NO.20			

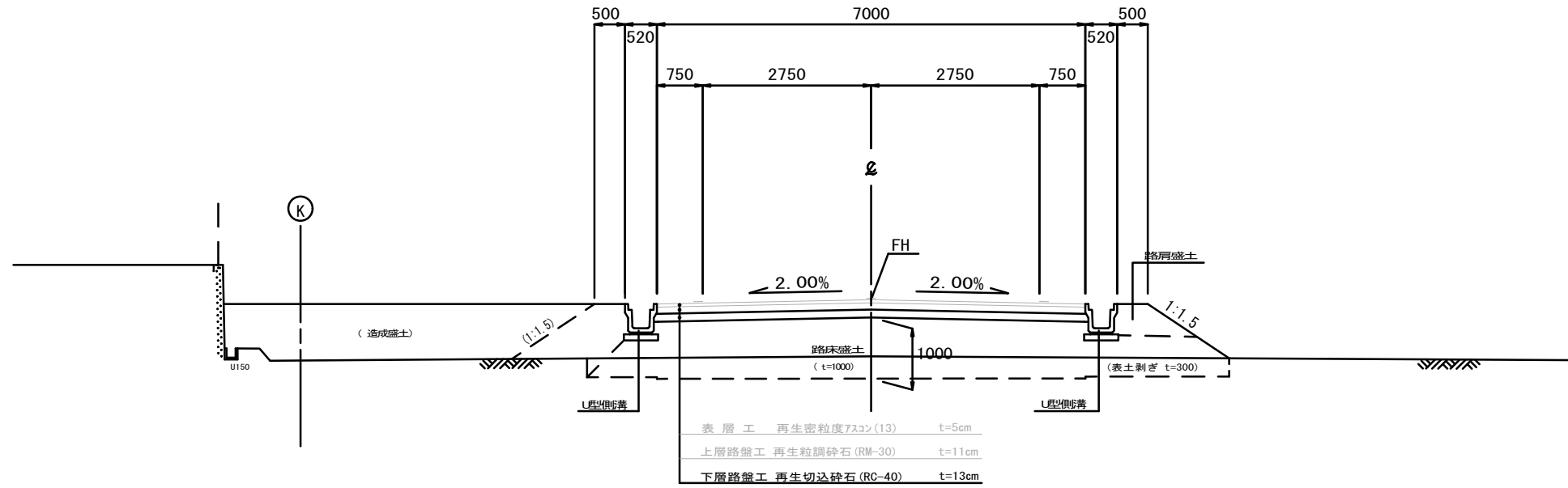
平成29年度施工
L=33.0m

工事名	平成29年度 社会資本整備総合交付金事業 市道佐那具千歳線道路改良工事		
図面名	縦断面図 (本線)		
年月日			
尺度	図示	図面番号	2
会社名			
事務所名	伊賀市建設部建設1課		

標準断面図(本線) S=1:50

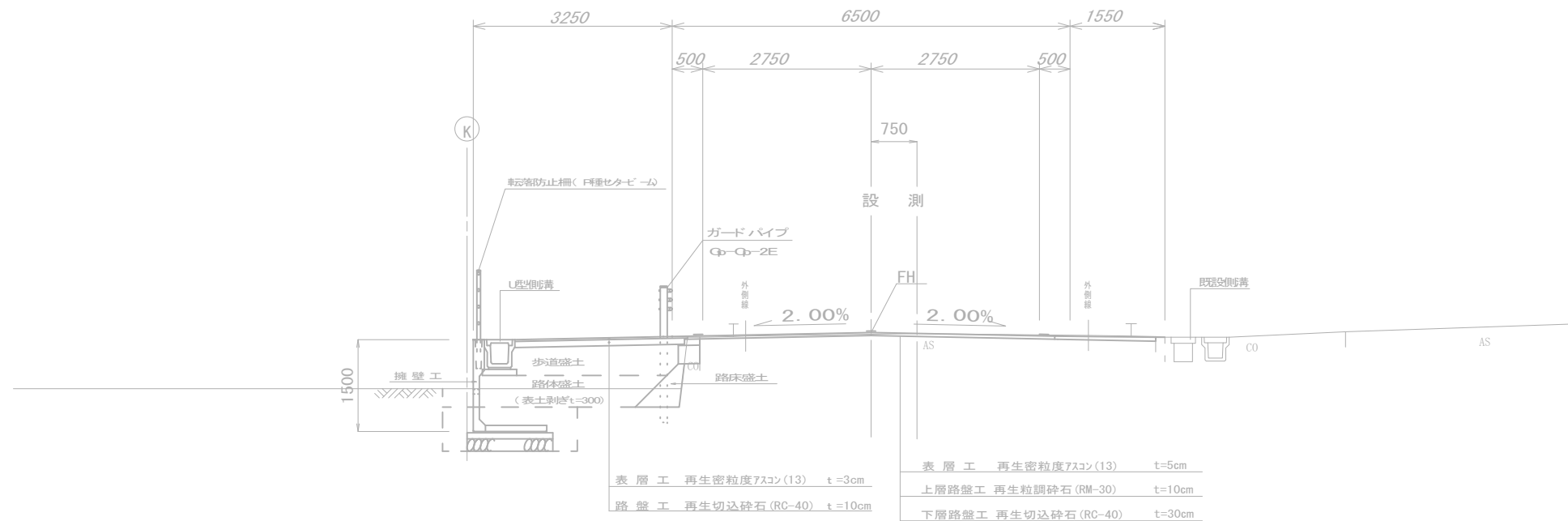
NO. 4+6.3~NO. 16+5.0

(市道佐那具千歳線)



NO. 0 ~ NO. 2+4

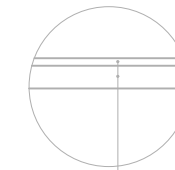
(佐那具波敷野線)



幾何構造	設計区分	3種4級
	設計速度	40km/h
舗装構造	交通区分	100≦T<250
	設計CBR	4%

※佐那具波敷野線は国道と同じ6%とする。

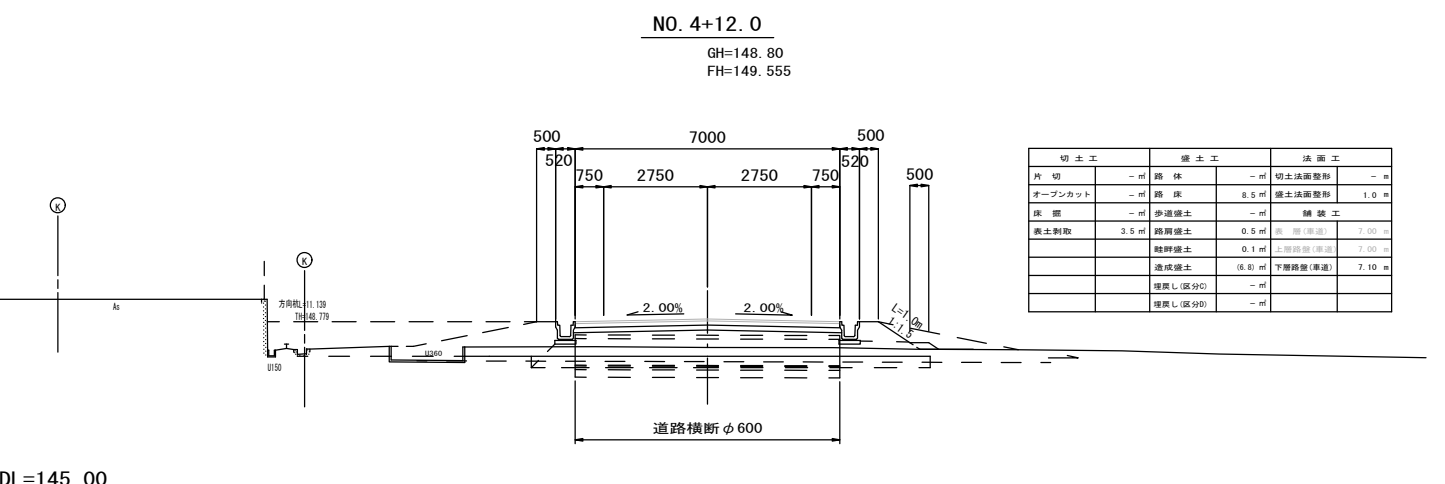
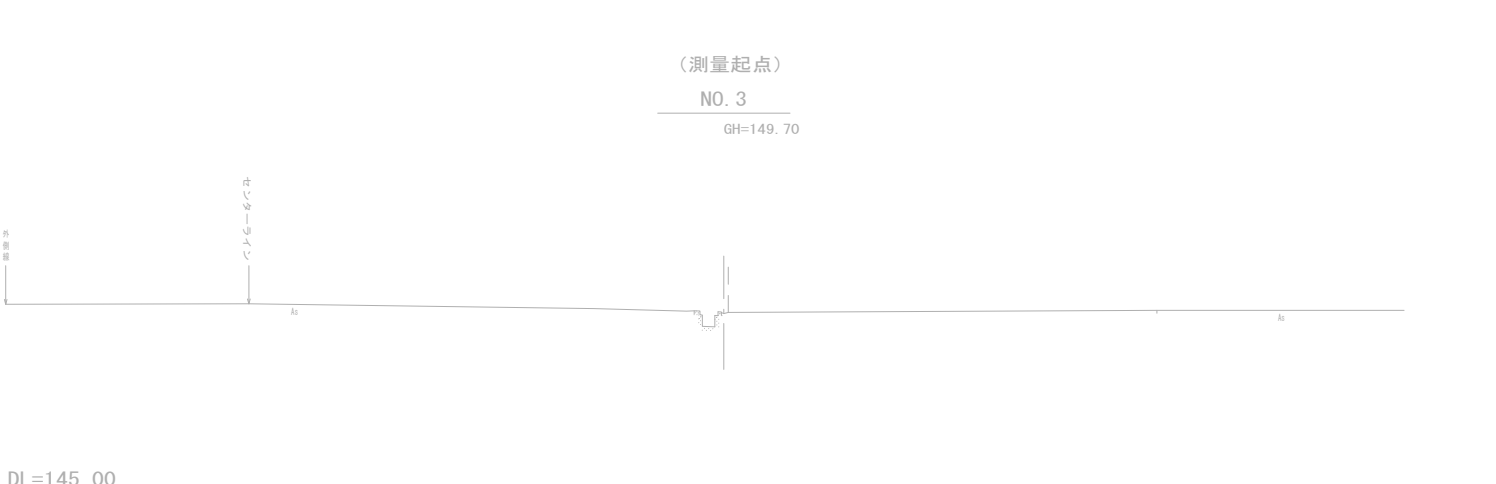
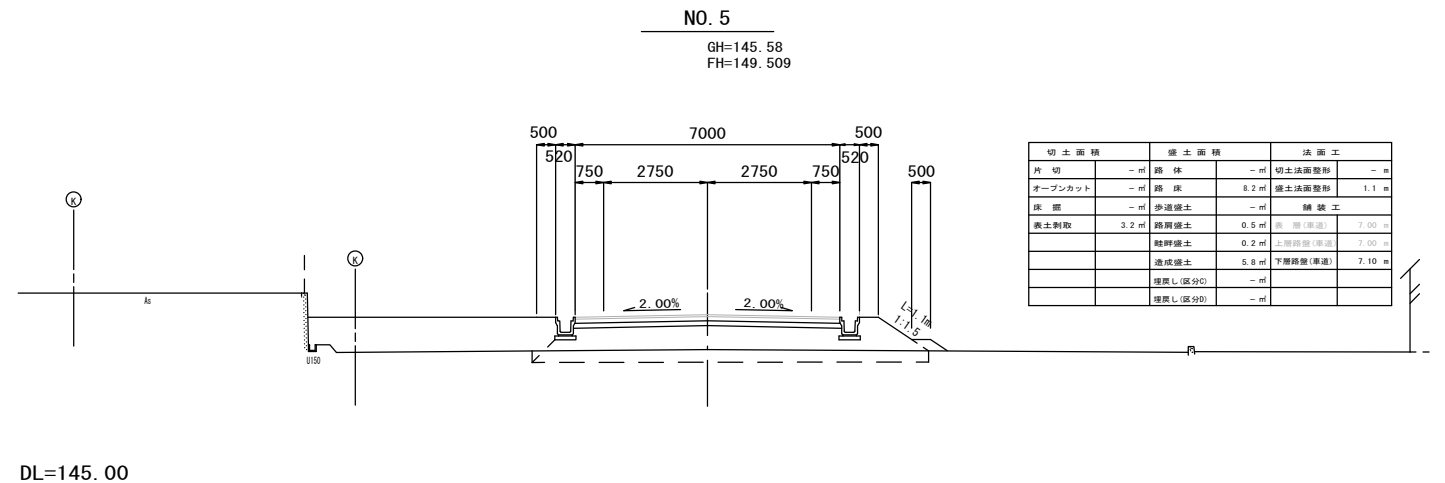
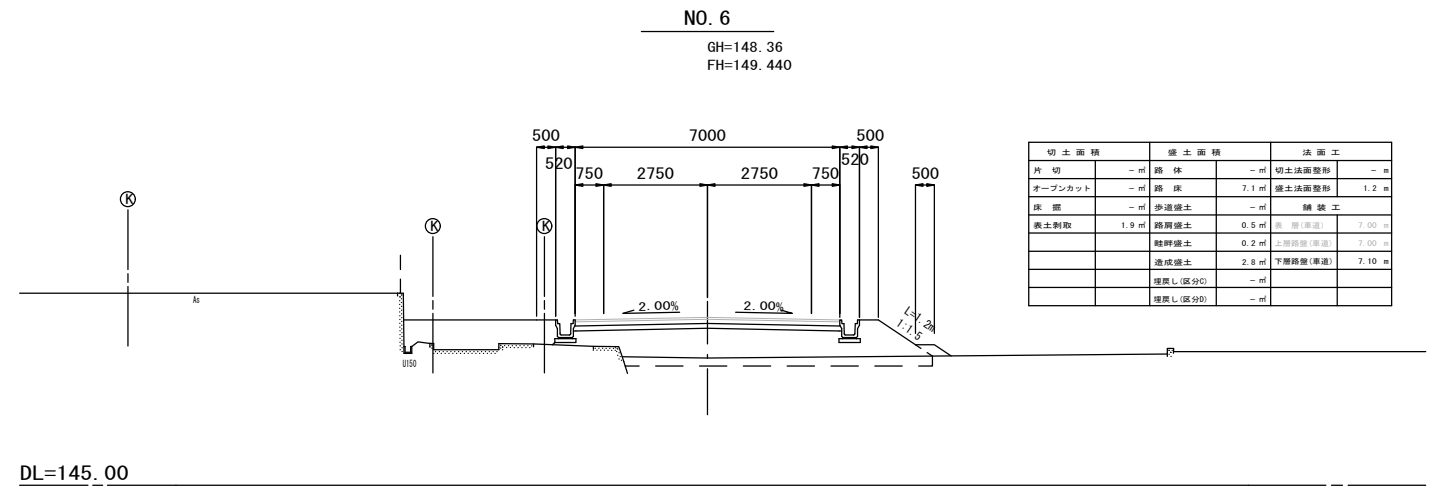
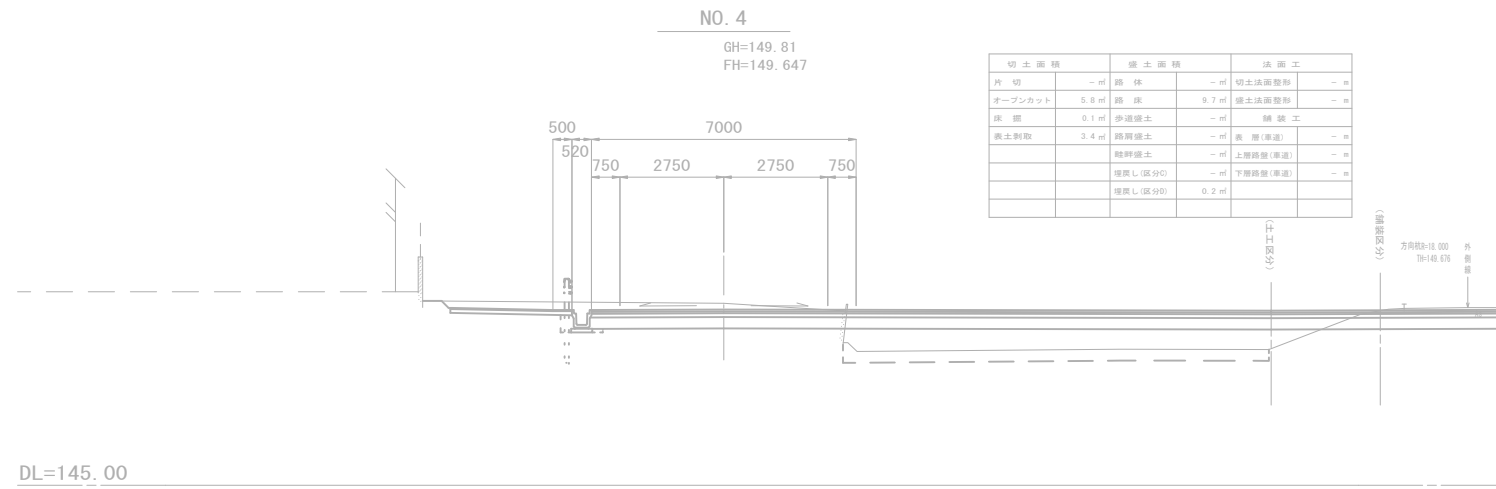
取付道路



表層工	再生密粒度7スコン(13)	t=5cm
路盤工	再生砕石(RC-40)	t=15cm

工事名	平成29年度 社会資本整備総合交付金事業 市道佐那具千歳線道路改良工事		
図面名	標準断面図(本線)		
年月日			
尺度	1/50	図面番号	3
会社名			
事務所名	伊賀市建設部建設1課		

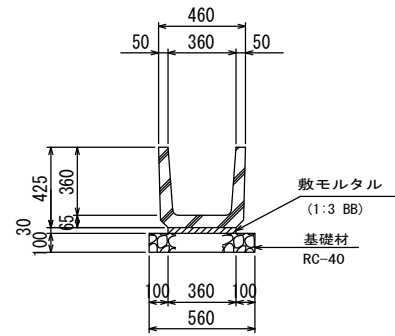
横断面図 (本線) S=1:100



NO. 4	NO. 6	工事名	平成29年度 社会資本整備総合交付金事業		
NO. 3+8.098	NO. 5	図面名	市道佐那具千歳線道路改良工事		
NO. 3	NO. 4+12.0	年月日			
		尺度	1/100	図面番号	4
		会社名			
		事務所名	伊賀市建設部建設1課		

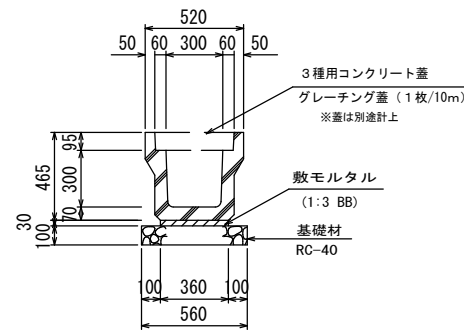
用排水工構造図(1) S=1:20

PU-1型360B S=1:20



名称	規格寸法	単位	数量	摘要
側溝	U字溝360×360	個	16.5	
敷モルタル	1:3BB	m ³	0.11	
基礎材	RC-40 t=100	m ²	5.60	
基面整正		m ²	5.6	

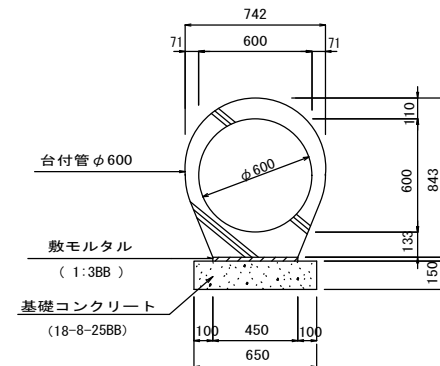
PU-3型300A S=1:20



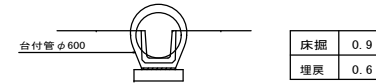
名称	規格寸法	単位	数量	摘要
側溝	JIS側溝3種300A	個	5.0	(差別)
敷モルタル	1:3BB	m ³	0.11	
基礎材	RC-40 t=100	m ²	5.60	
基面整正		m ²	5.6	

- ※1 国道歩道部の沿道土地利用区間は3種側溝を設置し、また乗入れを設けない区間は1種蓋を使用する。
- ※2 歩道部に設置するグレーチング蓋は、細目すべり止めタイプを使用する。
- ※3 路面排水が集中する箇所は、グレーチング蓋間隔を狭く設置する。

道路横断φ600 S=1:20

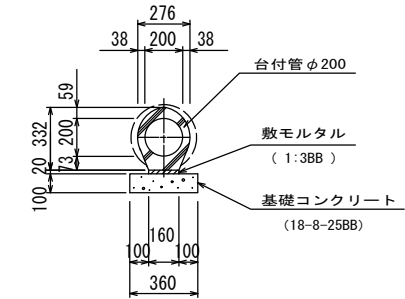


土工図 S=1:50



名称	規格	単位	数量	摘要
台付管	φ600	本	4.00	
敷モルタル	1:3BB	m ³	0.09	
基礎コンクリート	18-8-25BB	m ³	0.98	
同上型枠		m ²	3.00	
床掘		m ³	9.0	
埋戻		m ³	6.0	
基面整正		m ²	6.5	

用水横断φ200 S=1:20



土工図 S=1:50

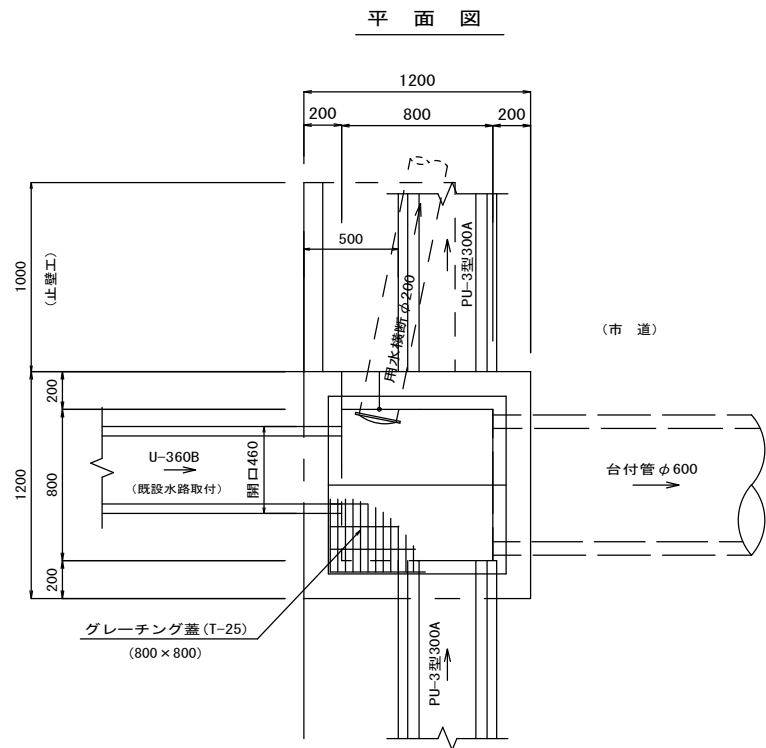


名称	規格寸法	単位	数量	摘要
台付管	φ200	本	10.0	
敷モルタル	1:3BB	m ³	0.03	
基礎コンクリート	18-8-25BB	m ³	0.36	
同上型枠		m ²	2.00	
床掘		m ³	3.0	
埋戻		m ³	2.0	
基面整正		m ²	3.6	

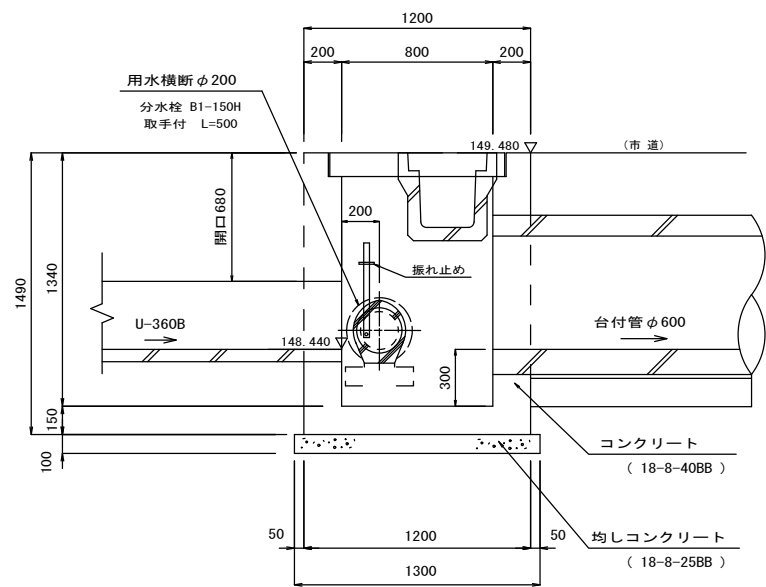
工事名	平成29年度 社会資本整備総合交付金事業 市道佐那具千歳線道路改良工事		
図面名	用排水工構造図(1)		
年月日			
尺度	1/20	図面番号	5
会社名			
事務所名	伊賀市建設部建設1課		

用排水工構造図(2) S=1:20

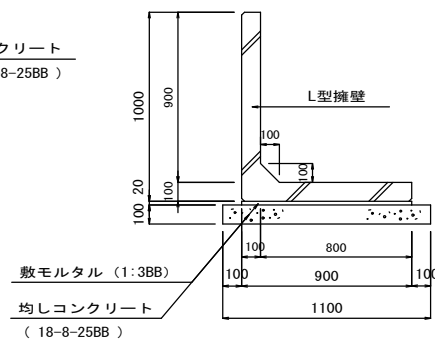
集水樹 1 型 S=1:20



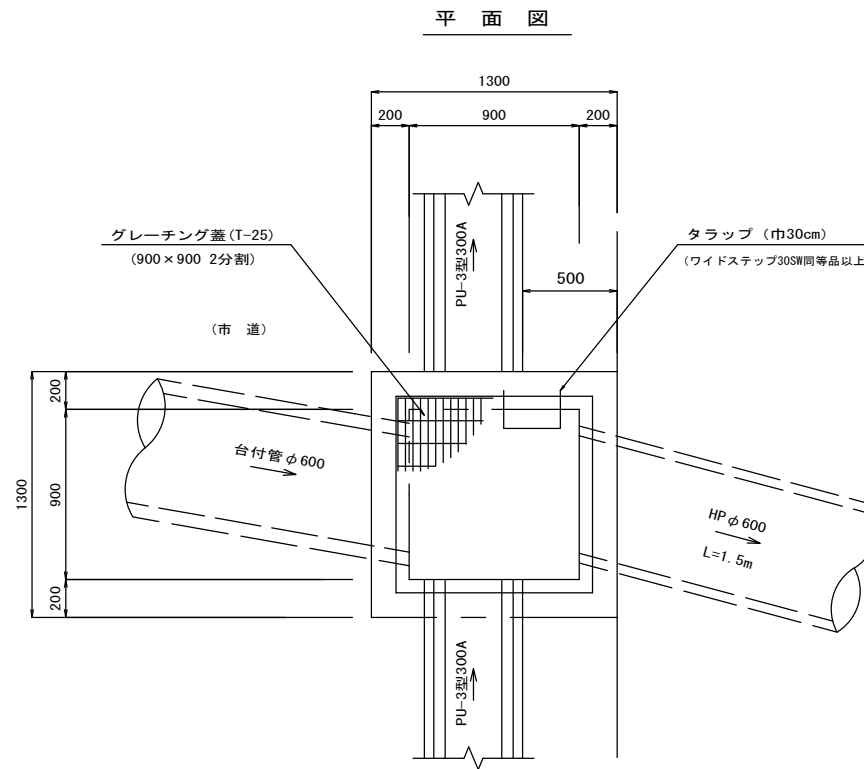
断面図



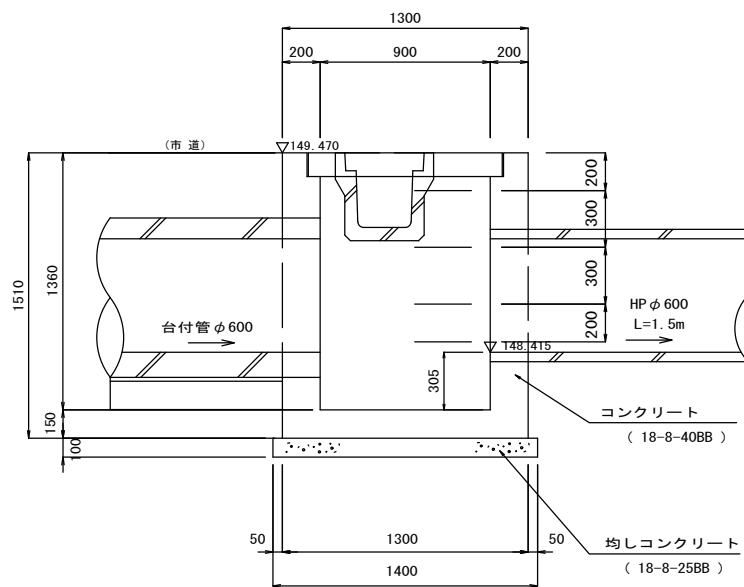
止壁工



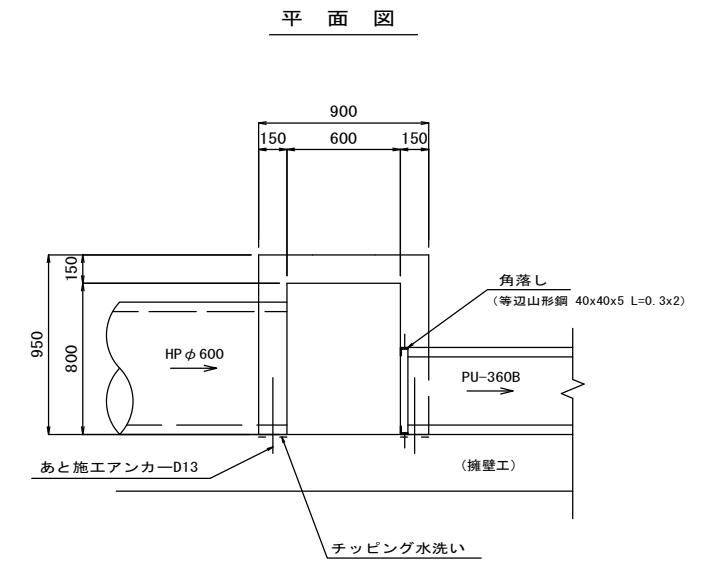
集水樹 2 型 S=1:20



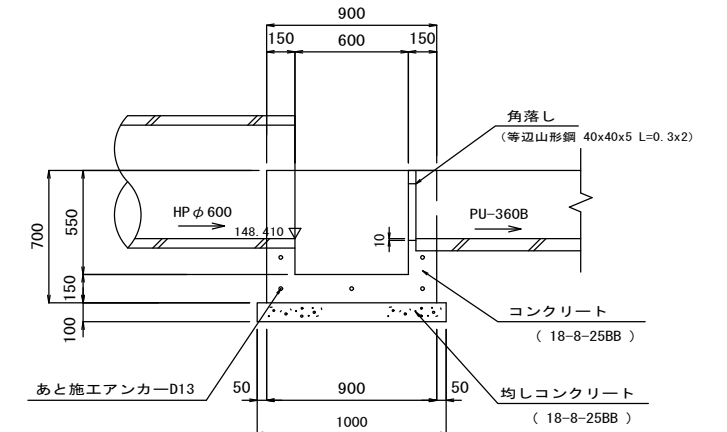
断面図



分水樹 S=1:20



断面図

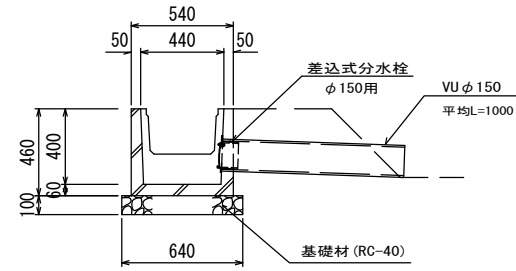


1 工区

工事名	平成29年度 社会資本整備総合交付金事業 市道佐那具千歳線道路改良工事		
図面名	用排水工構造図(2)		
年月日			
尺度	1/20	図面番号	6
会社名			
事務所名	伊賀市建設部建設1課		

用排水工構造図(3) S=1:20

用水取水柵 S=1:20



材 料 表		1ヶ所当り		
名 称	規格寸法	単 位	数 量	摘 要
プレキャスト柵	600×540×H460	個	1.0	
基礎材	RC-40 t=100	m ²	0.45	
VUφ150		m	1.00	平均L=1000
差込式分水栓	φ150用	個	1	
基面整正		m ²	0.4	

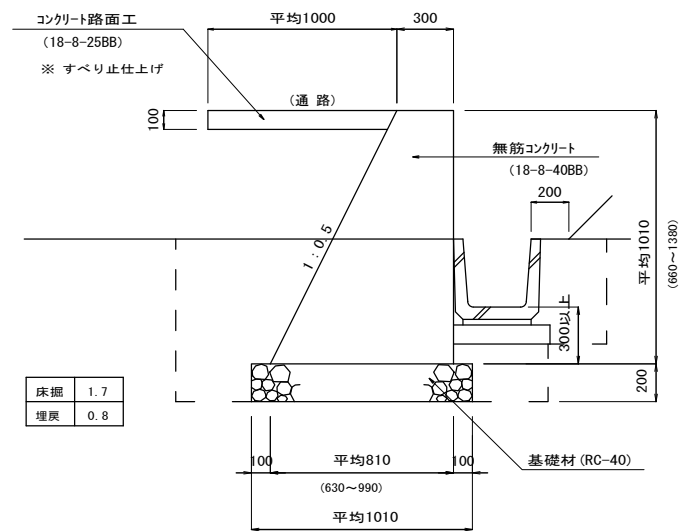
工 事 名	平成29年度 社会資本整備総合交付金事業 市道佐那具千歳線道路改良工事		
図 面 名	用排水工構造図(3)		
年 月 日			
尺 度	1/20	図面番号	7
会 社 名			
事務所名	伊賀市建設部建設1課		

擁壁工構造図

通路土留工1型 S=1:20

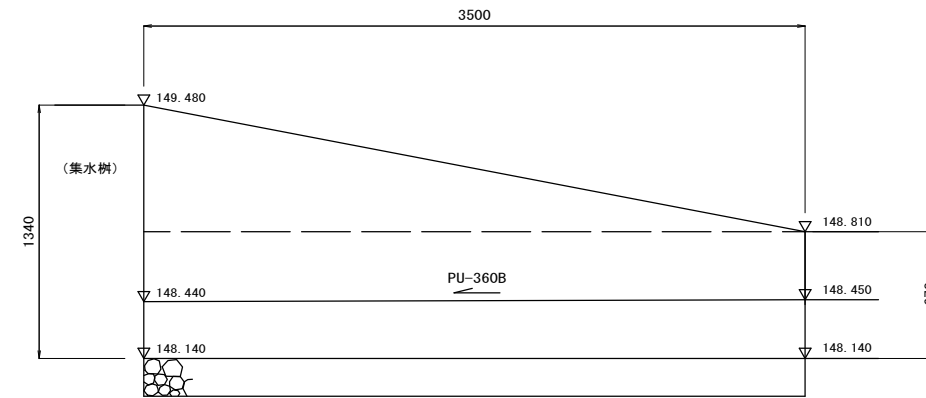
標準断面図

(標準設計擁壁 SGW42)



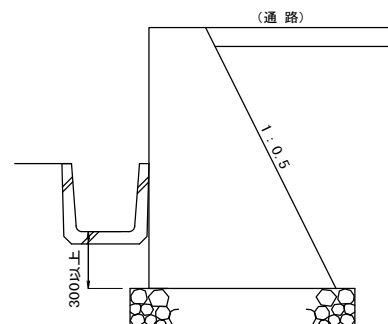
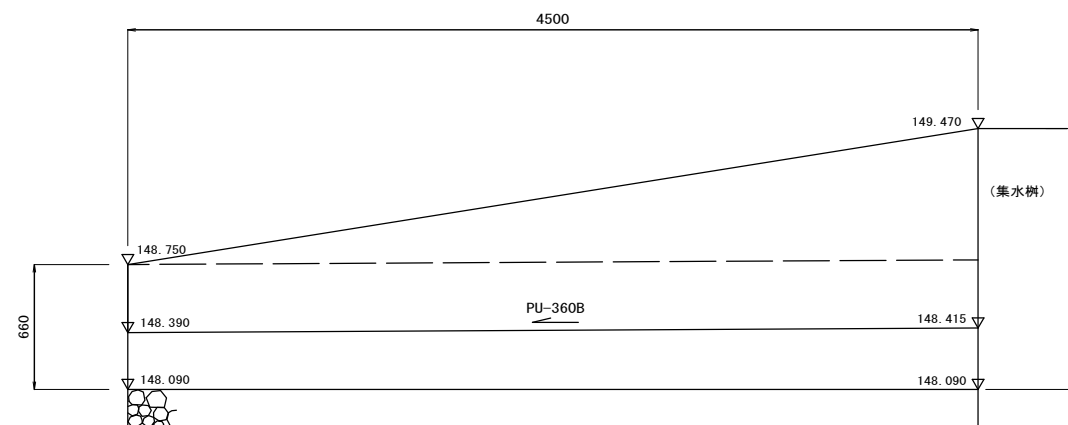
正面図

(上流側)



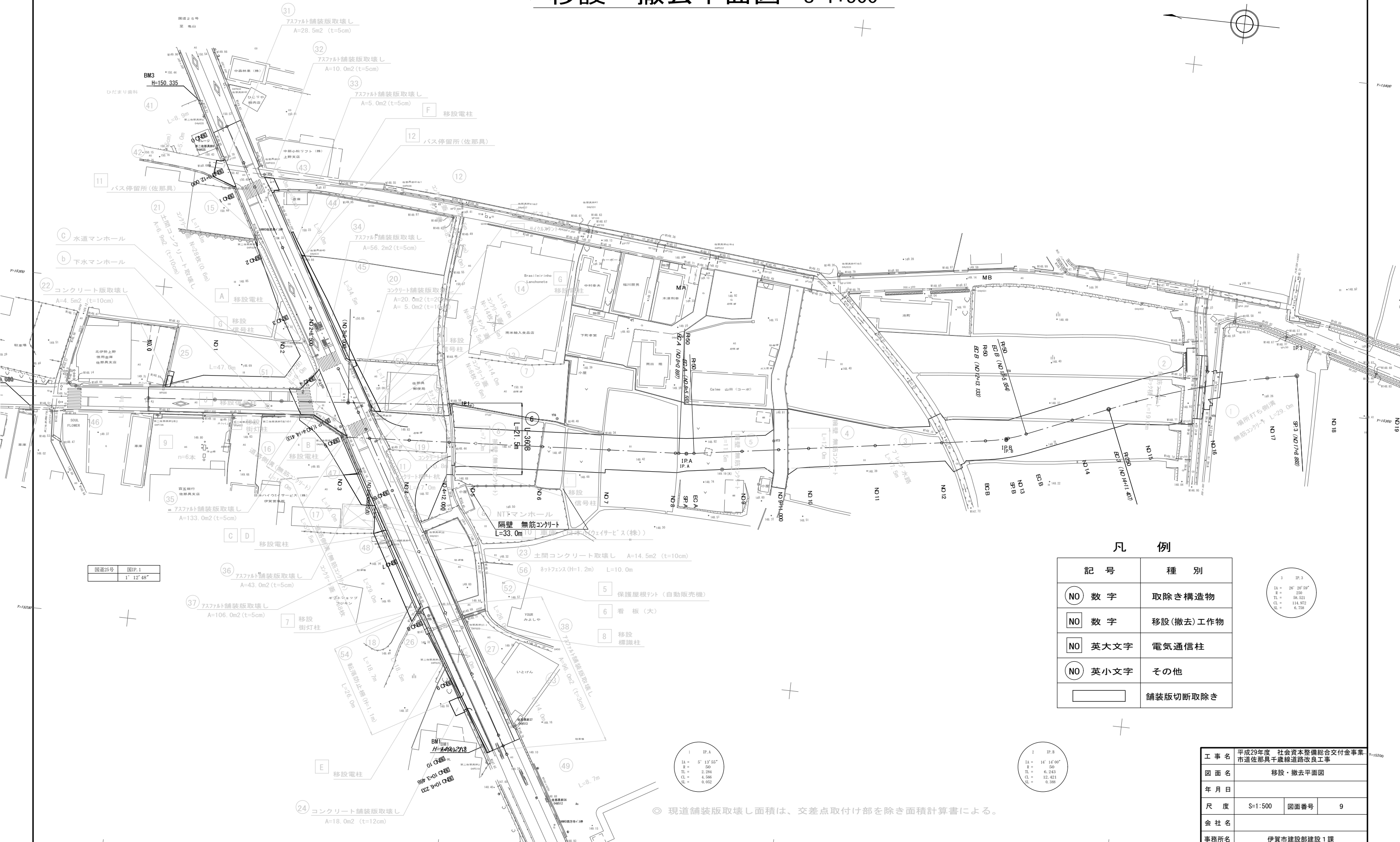
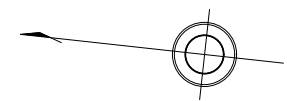
正面図

(下流側)



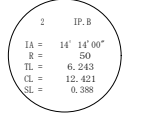
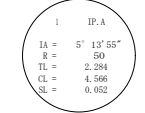
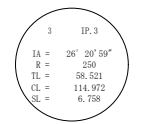
工事名	平成29年度 社会資本整備総合交付金事業 市道佐那具千歳線道路改良工事		
図面名	擁壁工構造図		
年月日			
尺度	1/20	図面番号	8
会社名			
事務所名	伊賀市建設部建設1課		

移設・撤去平面図 S=1:500



凡例

記号	種別
○ NO 数字	取除き構造物
□ NO 数字	移設(撤去)工物
□ NO 英大文字	電気通信柱
○ NO 英小文字	その他
□	舗装版切断取壊し



◎ 現道舗装版取壊し面積は、交差点取付け部を除き面積計算書による。

工事名	平成29年度 社会資本整備総合交付金事業 市道佐那具千歳線道路改良工事		
図面名	移設・撤去平面図		
年月日			
尺度	S=1:500	図面番号	9
会社名			
事務所名	伊賀市建設部建設1課		