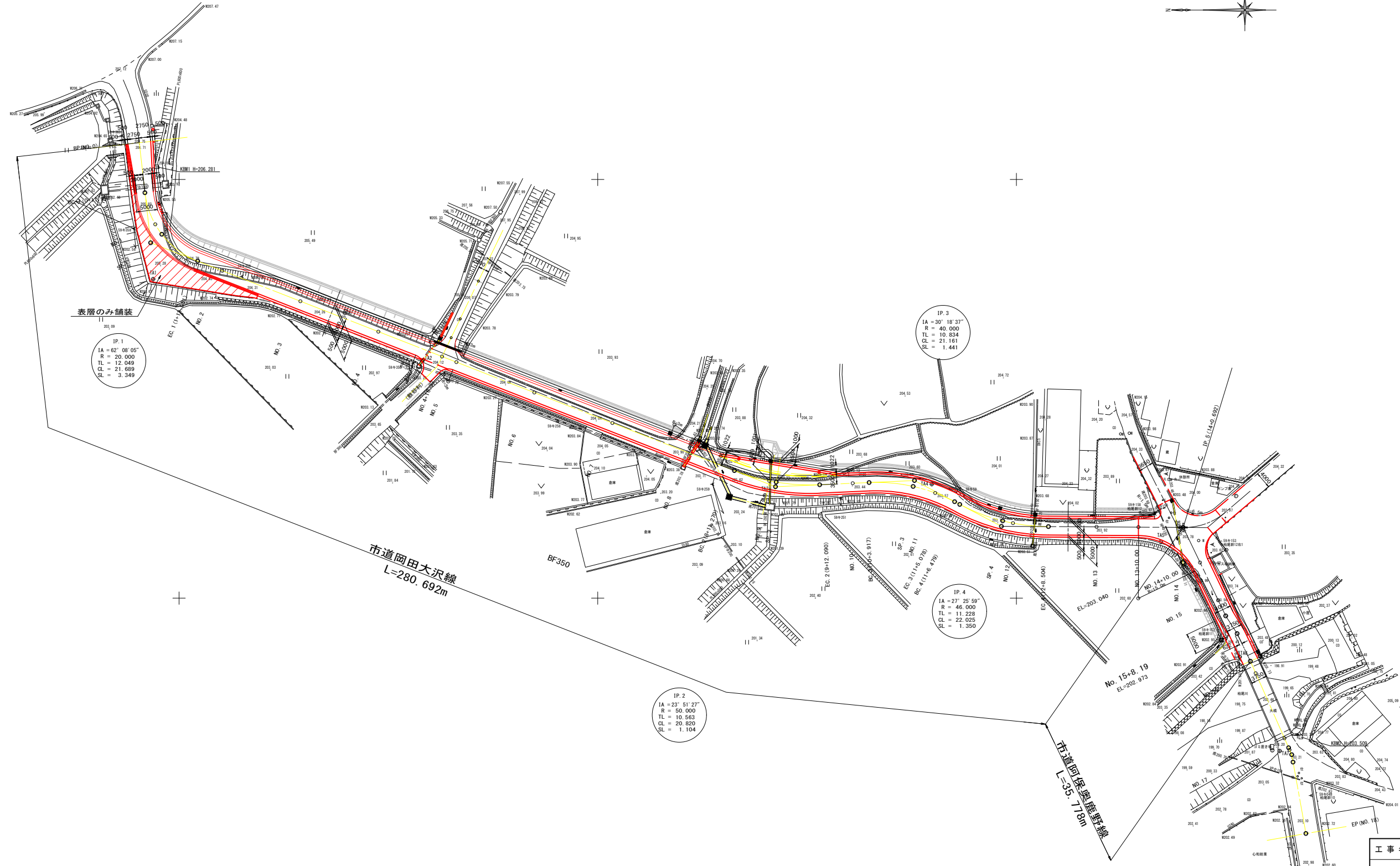


計画平面図 S=1:500

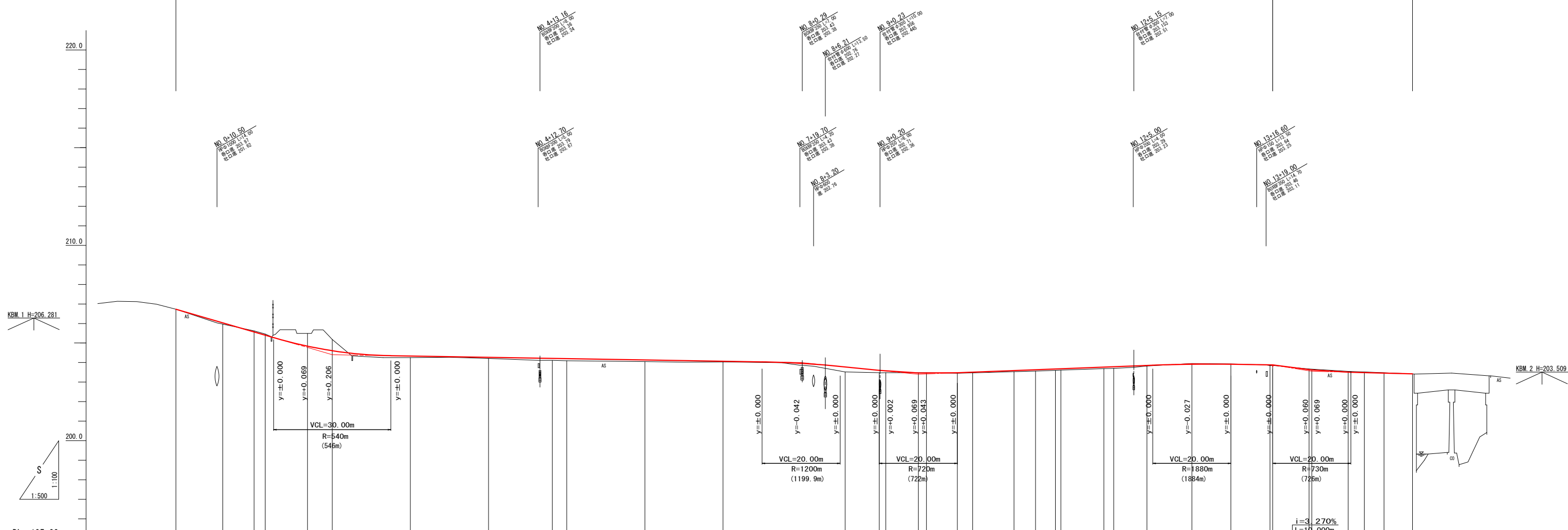


工事名	市道岡田大沢線外1線道路舗装工事		
図面名	計画平面図		
年月日			
尺度	1:500	図面番号	1
会社名			
事業者名	伊賀市 建設部 建設2課		

工事名	市道岡田大沢線外1線道路舗装工事		
図面名	縦断面図		
年月日			
尺度	図示	図面番号	2
会社名			
事業者名	伊賀市 建設部 建設2課		

市道岡田大沢線
L=280.692m

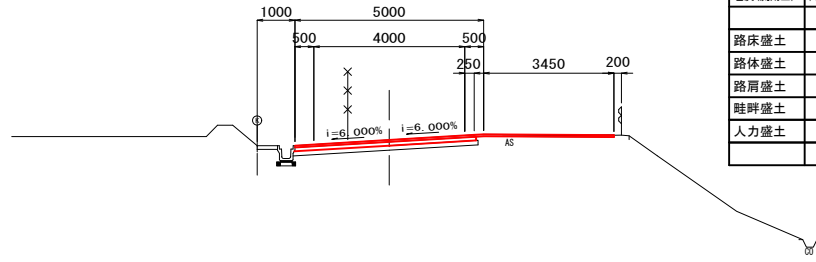
市道阿保奥鹿野線
L=35.778m



縦断勾配線	i=5.825% L=40.000m		i=0.3333% L=120.000m		i=2.000% L=30.000m		i=0.7714% L=10.000m		i=0.2900% L=20.692m		i=0.5159% L=25.778m																							
計画高	206.730	206.730	206.031	205.585	205.400	204.837	204.333	204.267	204.212	204.200	203.968	203.715	203.600	203.588	203.631	203.671	203.681	203.766	203.786	203.851	203.913	203.911	203.882	203.880	203.853	203.822	203.505	203.484	203.468	203.420				
地盤高	206.730	206.730	206.031	205.585	205.400	204.837	204.333	204.267	204.212	204.200	203.968	203.715	203.600	203.588	203.631	203.671	203.681	203.766	203.786	203.851	203.913	203.911	203.882	203.880	203.853	203.822	203.505	203.484	203.468	203.420				
切土高	0.000	0.000	0.000	0.055	0.060	0.053	0.057	0.057	0.057	0.057	0.058	0.055	0.055	0.059	0.071	0.071	0.071	0.076	0.086	0.091	0.031	0.031	0.031	0.042	0.030	0.045	0.036	0.022	0.000	0.000				
盛土高	0.000	0.000	0.000	0.000	0.000	0.000	0.000	0.000	0.000	0.000	0.000	0.000	0.000	0.000	0.000	0.000	0.000	0.000	0.000	0.000	0.000	0.000	0.000	0.000	0.000	0.000	0.000	0.000	0.000	0.000				
追加距離	0.000	0.000	11.942	20.000	22.837	33.681	40.000	60.000	80.000	100.000	120.000	140.000	160.000	171.270	220.000	220.000	226.479	237.492	240.000	246.504	260.000	270.000	280.000	280.692	290.000	300.000	304.134	306.172	316.470	0.000				
測点間距離	0.000	11.942	8.000	2.837	10.844	6.319	20.000	20.000	20.000	20.000	20.000	20.000	20.000	11.270	8.730	1.689	1.401	11.013	2.508	8.504	11.406	10.000	10.000	10.000	9.308	10.000	4.134	5.038	7.298	0.000				
測点番号	NO.0	BC.1	NO.1	SP.1	EC.1	NO.2	NO.3	NO.4	+16.32	NO.5	NO.6	NO.7	NO.8	BC.2	NO.9	SP.2	EC.2	NO.10	BC.3	SP.3	NO.11	EC.3	BC.4	SP.4	NO.12	EC.4	NO.13	+10.00	NO.14	IP.5	NO.15	IP.6	IP.7	IP.8
平面線形率図	<p>IP.1 IA= 62-08-05 R= 20.000 TL= 12.049 Cl= 21.689 SL= 3.349</p> <p>IP.2 IA= 23-51-27 R= 50.000 TL= 10.563 Cl= 20.820 SL= 1.104</p> <p>IP.3 IA= 30-18-37 R= 40.000 TL= 10.834 Cl= 21.161 SL= 1.441</p> <p>IP.4 IA= 27-25-59 R= 46.000 TL= 11.228 Cl= 22.025 SL= 1.350</p> <p>IP.5 IA= 63-59-29</p> <p>IP.6 IA= 7-05-28</p> <p>IP.7 IA= 7-05-50</p>																																	
片勾配摺付け図	<p>左車道線(実線)</p> <p>右車道線(破線)</p>																																	
拡副摺付け図	<p>標準V字溝</p>																																	

SP. 1 (NO. 1+2. 837)

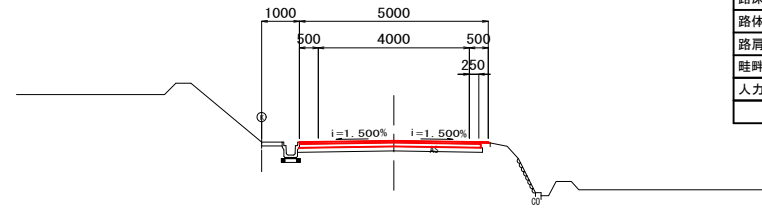
GH= 205. 46
FH= 205. 400



片切掘削	-	法面整形(切土)	(L) - (R) -
オープン掘削	-	法面整形(盛土)	(L) - (R) -
床掘	(L) - (R) -	表層	4.75
埋戻(流用土)	(L) - (R) -	上層路盤	4.80
		下層路盤	-
路床盛土	-		
路体盛土	-	表土はぎ	-
路肩盛土	-	As舗装撤去	-
畦畔盛土	-	Co舗装撤去	-
人力盛土	-		

NO. 4

GH= 204. 21
FH= 204. 267



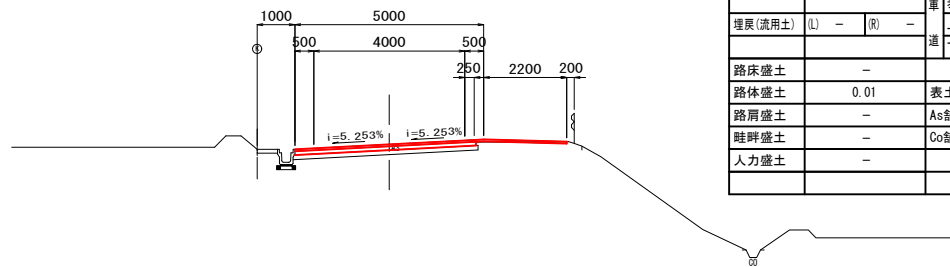
片切掘削	-	法面整形(切土)	(L) - (R) -
オープン掘削	-	法面整形(盛土)	(L) - (R) -
床掘	(L) - (R) -	表層	4.75
埋戻(流用土)	(L) - (R) -	上層路盤	4.80
		下層路盤	-
路床盛土	-		
路体盛土	-	表土はぎ	-
路肩盛土	0.00	As舗装撤去	-
畦畔盛土	-	Co舗装撤去	-
人力盛土	-		

DL= 200.00

DL= 200.00

NO. 1

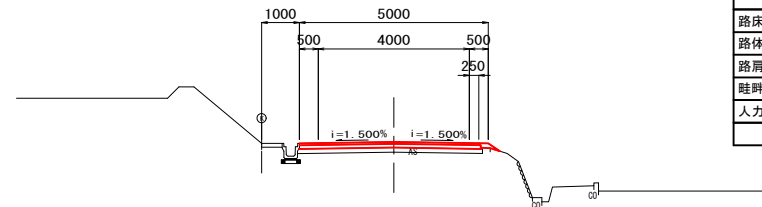
GH= 205. 62
FH= 205. 565



片切掘削	-	法面整形(切土)	(L) - (R) -
オープン掘削	-	法面整形(盛土)	(L) - (R) -
床掘	(L) - (R) -	表層	7.20
埋戻(流用土)	(L) - (R) -	上層路盤	4.80
		下層路盤	-
路床盛土	-		
路体盛土	0.01	表土はぎ	-
路肩盛土	-	As舗装撤去	-
畦畔盛土	-	Co舗装撤去	-
人力盛土	-		

NO. 3

GH= 204. 25
FH= 204. 333



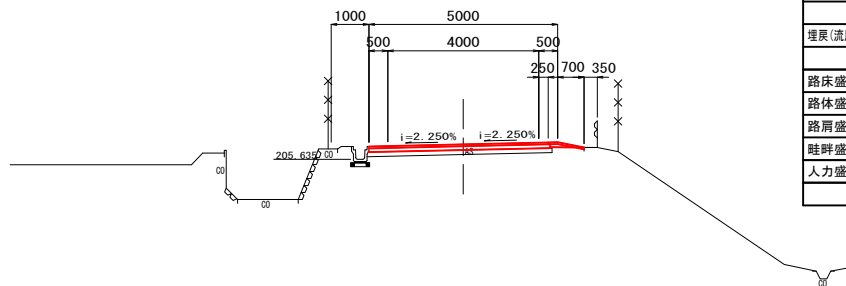
片切掘削	-	法面整形(切土)	(L) - (R) -
オープン掘削	-	法面整形(盛土)	(L) - (R) -
床掘	(L) - (R) -	表層	4.75
埋戻(流用土)	(L) - (R) -	上層路盤	4.80
		下層路盤	-
路床盛土	-		
路体盛土	-	表土はぎ	-
路肩盛土	0.04	As舗装撤去	-
畦畔盛土	-	Co舗装撤去	-
人力盛土	-		

DL= 200.00

DL= 200.00

BC. 1 (NO. 0+11. 992)

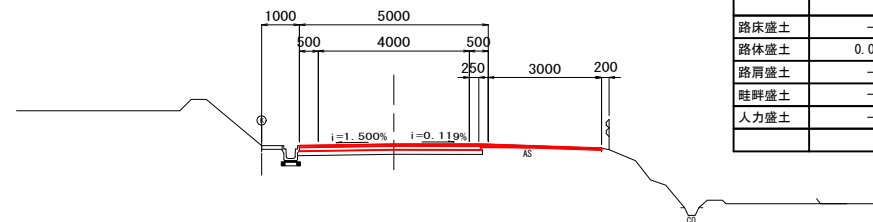
GH= 205. 97
FH= 206. 031



片切掘削	-	法面整形(切土)	(L) - (R) -
オープン掘削	-	法面整形(盛土)	(L) - (R) -
床掘	(L) - (R) -	表層	4.75
埋戻(流用土)	(L) - (R) -	上層路盤	4.80
		下層路盤	-
路床盛土	-		
路体盛土	-	表土はぎ	-
路肩盛土	0.03	As舗装撤去	-
畦畔盛土	-	Co舗装撤去	-
人力盛土	-		

NO. 2

GH= 205. 18
FH= 204. 606



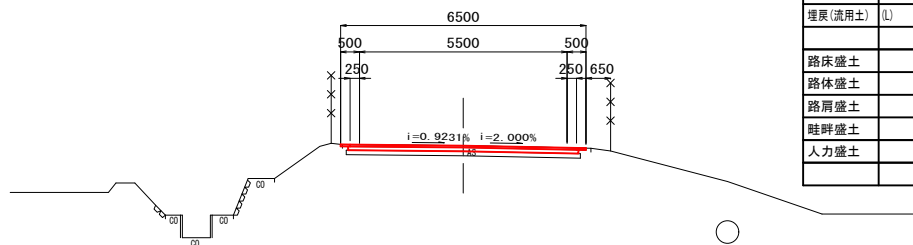
片切掘削	-	法面整形(切土)	(L) - (R) -
オープン掘削	-	法面整形(盛土)	(L) - (R) -
床掘	(L) - (R) -	表層	8.00
埋戻(流用土)	(L) - (R) -	上層路盤	4.80
		下層路盤	-
路床盛土	-		
路体盛土	0.04	表土はぎ	-
路肩盛土	-	As舗装撤去	-
畦畔盛土	-	Co舗装撤去	-
人力盛土	-		

DL= 200.00

DL= 200.00

NO. 0

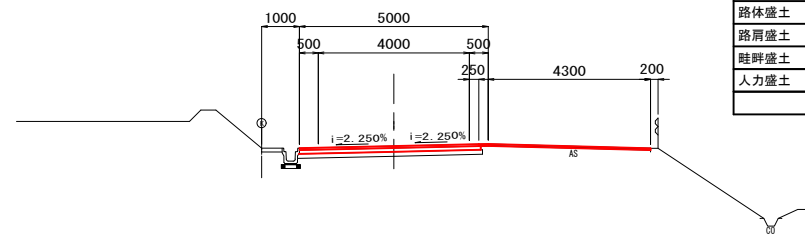
GH= 206. 73
FH= 206. 730



片切掘削	-	法面整形(切土)	(L) - (R) -
オープン掘削	-	法面整形(盛土)	(L) - (R) -
床掘	(L) - (R) -	表層	6.50
埋戻(流用土)	(L) - (R) -	上層路盤	6.10
		下層路盤	-
路床盛土	-		
路体盛土	-	表土はぎ	-
路肩盛土	-	As舗装撤去	-
畦畔盛土	-	Co舗装撤去	-
人力盛土	-		

EC. 1 (NO. 1+13. 681)

GH= 205. 49
FH= 204. 837



片切掘削	-	法面整形(切土)	(L) - (R) -
オープン掘削	-	法面整形(盛土)	(L) - (R) -
床掘	(L) - (R) -	表層	9.30
埋戻(流用土)	(L) - (R) -	上層路盤	4.80
		下層路盤	-
路床盛土	-		
路体盛土	-	表土はぎ	-
路肩盛土	-	As舗装撤去	-
畦畔盛土	-	Co舗装撤去	-
人力盛土	-		

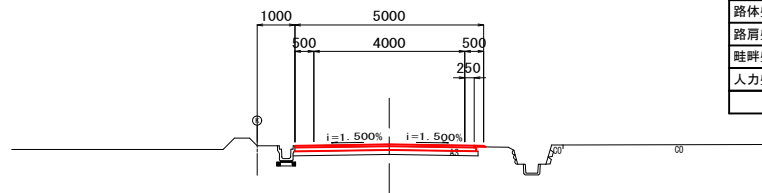
DL= 200.00

DL= 200.00

SP. 1 (NO. 1+2. 837) NO. 4
NO. 1 NO. 3
BC. 1 (NO. 0+11. 992) NO. 2
NO. 0 EC. 1 (NO. 1+13. 681)

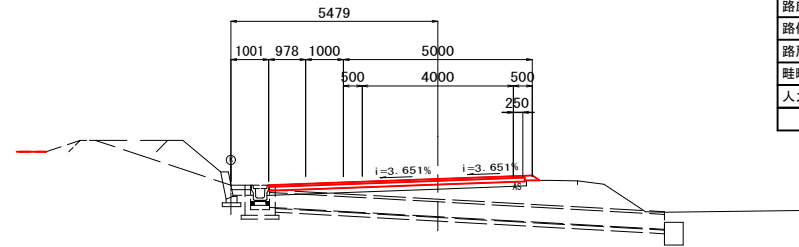
工事名	市道岡田大沢線外1線道路舗装工事		
図面名	横断面図 1		
年月日			
尺度	1:100	図面番号	3
会社名			
事務所名	伊賀市 建設部 建設2課		

NO. 7
GH= 204.03
FH= 204.067



片切掘削	-	法面整形(切土)	(L) - (R) -
オープン掘削	-	法面整形(盛土)	(L) - (R) -
床掘	(L) - (R) -		
埋戻(汎用土)	(L) - (R) -	車 表 層	4.75
		上層路盤	4.80
		下層路盤	-
路床盛土	-		
路体盛土	-	表土はぎ	-
路肩盛土	0.01	As舗装撤去	-
畦畔盛土	-	Co舗装撤去	-
人力盛土	-		

NO. 9
GH= 203.48
FH= 203.600



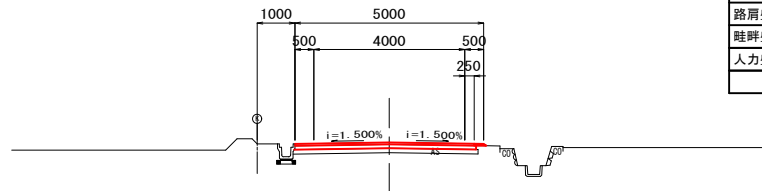
片切掘削	-	法面整形(切土)	(L) - (R) -
オープン掘削	-	法面整形(盛土)	(L) - (R) -
床掘	(L) - (R) -		
埋戻(汎用土)	(L) - (R) -	車 表 層	6.73
		上層路盤	6.78
		下層路盤	-
路床盛土	-		
路体盛土	-	表土はぎ	-
路肩盛土	0.04	As舗装撤去	-
畦畔盛土	-	Co舗装撤去	-
人力盛土	-		

練石積工	-		
進入路	-		

DL= 200.00

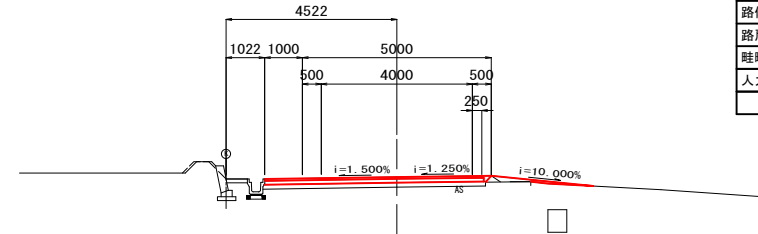
DL= 200.00

NO. 6
GH= 204.05
FH= 204.133



片切掘削	-	法面整形(切土)	(L) - (R) -
オープン掘削	-	法面整形(盛土)	(L) - (R) -
床掘	(L) - (R) -		
埋戻(汎用土)	(L) - (R) -	車 表 層	4.75
		上層路盤	4.80
		下層路盤	-
路床盛土	-		
路体盛土	-	表土はぎ	-
路肩盛土	0.01	As舗装撤去	-
畦畔盛土	-	Co舗装撤去	-
人力盛土	-		

BC. 2 (NO. 8+11. 270)
GH= 203.52
FH= 203.775



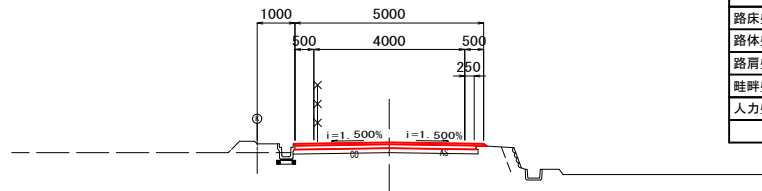
片切掘削	-	法面整形(切土)	(L) - (R) -
オープン掘削	-	法面整形(盛土)	(L) - (R) -
床掘	(L) - (R) -		
埋戻(汎用土)	(L) - (R) -	車 表 層	5.75
		上層路盤	5.80
		下層路盤	-
路床盛土	-		
路体盛土	-	表土はぎ	-
路肩盛土	0.02	As舗装撤去	-
畦畔盛土	-	Co舗装撤去	-
人力盛土	-		

練石積工	-		
------	---	--	--

DL= 200.00

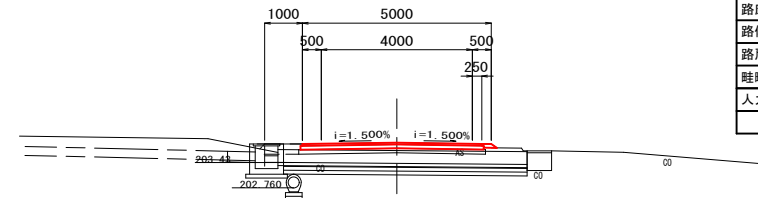
DL= 200.00

NO. 5
GH= 204.09
FH= 204.200



片切掘削	-	法面整形(切土)	(L) - (R) -
オープン掘削	-	法面整形(盛土)	(L) - (R) -
床掘	(L) - (R) -		
埋戻(汎用土)	(L) - (R) -	車 表 層	4.75
		上層路盤	4.80
		下層路盤	-
路床盛土	-		
路体盛土	-	表土はぎ	-
路肩盛土	0.02	As舗装撤去	-
畦畔盛土	-	Co舗装撤去	-
人力盛土	-		

NO. 8
GH= 203.86
FH= 203.958

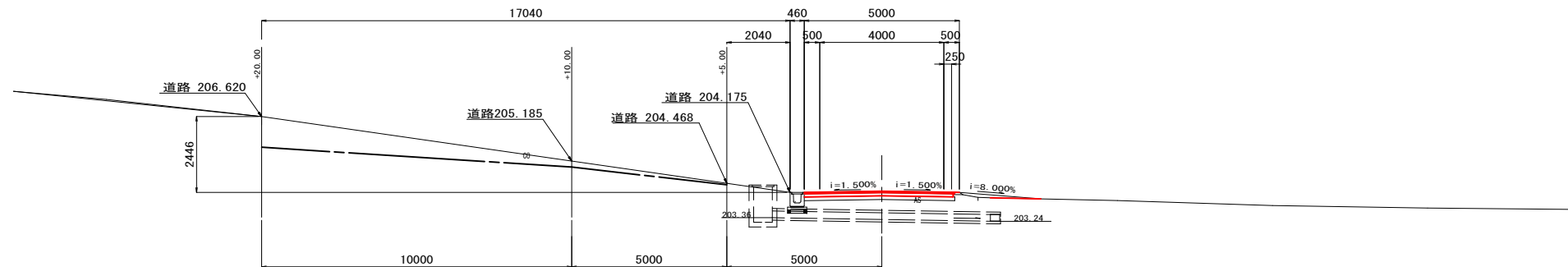


片切掘削	-	法面整形(切土)	(L) - (R) -
オープン掘削	-	法面整形(盛土)	(L) - (R) -
床掘	(L) - (R) -		
埋戻(汎用土)	(L) - (R) -	車 表 層	4.75
		上層路盤	4.85
		下層路盤	-
路床盛土	-		
路体盛土	-	表土はぎ	-
路肩盛土	0.03	As舗装撤去	-
畦畔盛土	-	Co舗装撤去	-
人力盛土	-		

DL= 200.00

DL= 200.00

NO. 4+16. 32
GH= 204.11
FH= 204.212

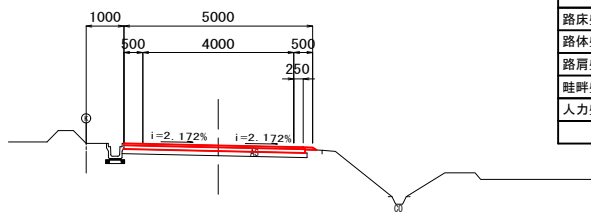


片切掘削	-	法面整形(切土)	(L) - (R) -
オープン掘削	-	法面整形(盛土)	(L) - (R) -
床掘	(L) - (R) -		
埋戻(汎用土)	(L) - (R) -	車 表 層	4.75
		上層路盤	4.80
		下層路盤	-
路床盛土	-		
路体盛土	-	表土はぎ	-
路肩盛土	0.02	As舗装撤去	-
畦畔盛土	-	Co舗装撤去	-
人力盛土	-		

DL= 200.00

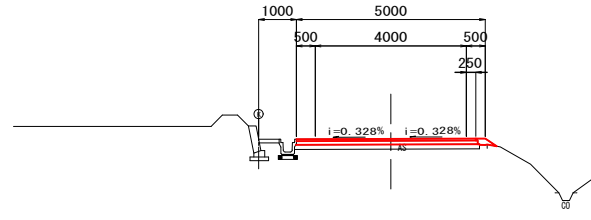
NO. 7	NO. 9
NO. 6	BC. 2 (NO. 8+11. 270)
NO. 5	NO. 8
NO. 4+16. 32	
工事名	市道岡田大沢線外1線道路舗装工事
図面名	横断面図 2
年月日	
尺度	1:100 図面番号 4
会社名	
事務所名	伊賀市 建設部 建設2課

BC. 3 (NO. 10+3.917)
GH= 203.47
FH= 203.507



片切掘削	-	法面整形(切土)	(L) - (R) -
オープン掘削	-	法面整形(盛土)	(L) - (R) -
床掘	(L) - (R) -	車道	4.75
埋戻(流用土)	(L) - (R) -	車道	4.80
		下層路盤	-
路床盛土	-	表土はぎ	-
路肩盛土	0.02	As舗装撤去	-
畦畔盛土	-	Co舗装撤去	-
人力盛土	-		

BC. 4 (NO. 11+6.479)
GH= 203.61
FH= 203.681



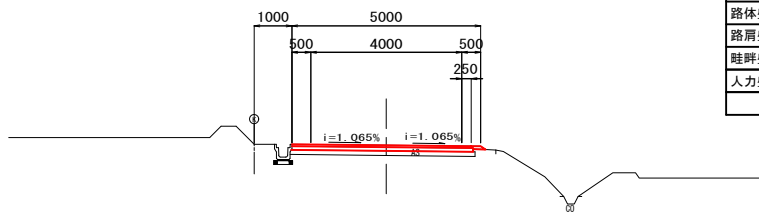
練石積工

片切掘削	-	法面整形(切土)	(L) - (R) -
オープン掘削	-	法面整形(盛土)	(L) - (R) -
床掘	(L) - (R) -	車道	4.75
埋戻(流用土)	(L) - (R) -	車道	4.80
		下層路盤	-
路床盛土	-	表土はぎ	-
路肩盛土	0.06	As舗装撤去	-
畦畔盛土	-	Co舗装撤去	-
人力盛土	-		

DL= 200.00

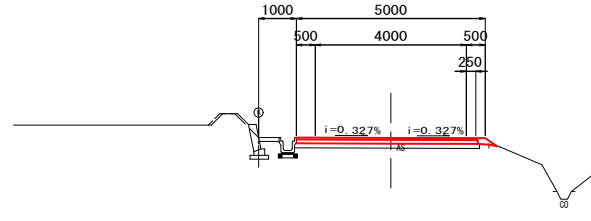
DL= 200.00

NO. 10
GH= 203.45
FH= 203.477



片切掘削	-	法面整形(切土)	(L) - (R) -
オープン掘削	-	法面整形(盛土)	(L) - (R) -
床掘	(L) - (R) -	車道	4.75
埋戻(流用土)	(L) - (R) -	車道	4.80
		下層路盤	-
路床盛土	-	表土はぎ	-
路肩盛土	0.02	As舗装撤去	-
畦畔盛土	-	Co舗装撤去	-
人力盛土	-		

EC. 3 (NO. 11+5.078)
GH= 203.60
FH= 203.671



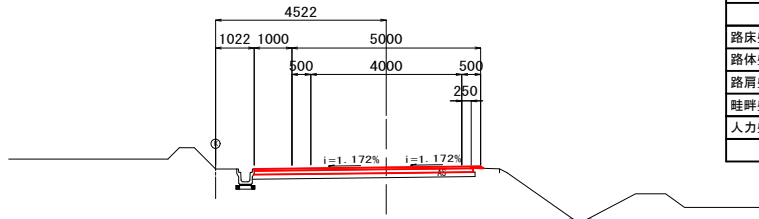
練石積工

片切掘削	-	法面整形(切土)	(L) - (R) -
オープン掘削	-	法面整形(盛土)	(L) - (R) -
床掘	(L) - (R) -	車道	4.75
埋戻(流用土)	(L) - (R) -	車道	4.80
		下層路盤	-
路床盛土	-	表土はぎ	-
路肩盛土	0.06	As舗装撤去	-
畦畔盛土	-	Co舗装撤去	-
人力盛土	-		

DL= 200.00

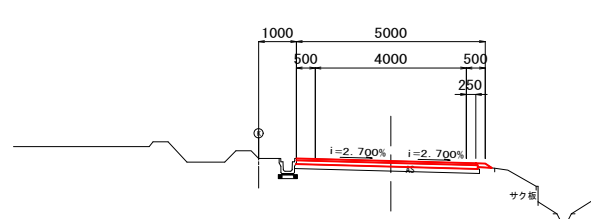
DL= 200.00

EC. 2 (NO. 9+12.090)
GH= 203.48
FH= 203.459



片切掘削	-	法面整形(切土)	(L) - (R) -
オープン掘削	-	法面整形(盛土)	(L) - (R) -
床掘	(L) - (R) -	車道	5.75
埋戻(流用土)	(L) - (R) -	車道	5.80
		下層路盤	-
路床盛土	-	表土はぎ	-
路肩盛土	0.01	As舗装撤去	-
畦畔盛土	-	Co舗装撤去	-
人力盛土	-		

NO. 11
GH= 203.56
FH= 203.631

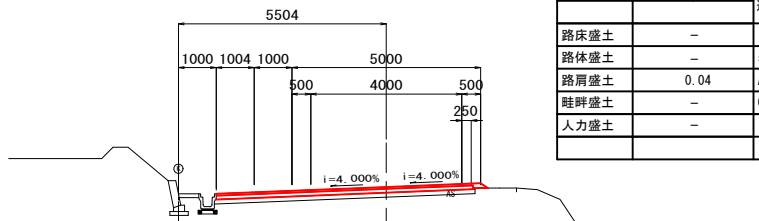


片切掘削	-	法面整形(切土)	(L) - (R) -
オープン掘削	-	法面整形(盛土)	(L) - (R) -
床掘	(L) - (R) -	車道	4.75
埋戻(流用土)	(L) - (R) -	車道	4.80
		下層路盤	-
路床盛土	-	表土はぎ	-
路肩盛土	0.03	As舗装撤去	-
畦畔盛土	-	Co舗装撤去	-
人力盛土	-		

DL= 200.00

DL= 200.00

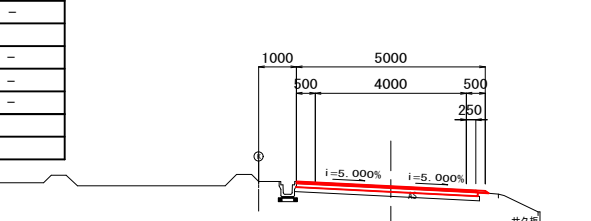
SP. 2 (NO. 9+1.680)
GH= 203.48
FH= 203.568



練石積工

片切掘削	-	法面整形(切土)	(L) - (R) -
オープン掘削	-	法面整形(盛土)	(L) - (R) -
床掘	(L) - (R) -	車道	6.75
埋戻(流用土)	(L) - (R) -	車道	6.80
		下層路盤	-
路床盛土	-	表土はぎ	-
路肩盛土	0.04	As舗装撤去	-
畦畔盛土	-	Co舗装撤去	-
人力盛土	-		

SP. 3 (NO. 10+14.498)
GH= 203.53
FH= 203.589



片切掘削	-	法面整形(切土)	(L) - (R) -
オープン掘削	-	法面整形(盛土)	(L) - (R) -
床掘	(L) - (R) -	車道	4.75
埋戻(流用土)	(L) - (R) -	車道	4.80
		下層路盤	-
路床盛土	-	表土はぎ	-
路肩盛土	0.02	As舗装撤去	-
畦畔盛土	-	Co舗装撤去	-
人力盛土	-		

DL= 200.00

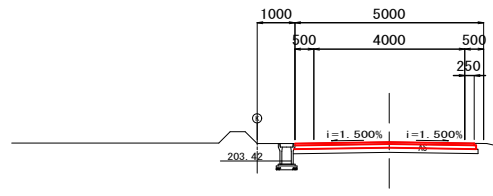
DL= 200.00

BC. 3 (NO. 10+3.917) BC. 4 (NO. 11+6.479)
NO. 10 EC. 3 (NO. 11+5.078)
EC. 2 (NO. 9+12.090) NO. 11
SP. 2 (NO. 9+1.680) SP. 3 (NO. 10+14.498)

工事名	市道岡田大沢線外1線道路舗装工事		
図面名	横断面図 3		
年月日			
尺度	1:100	図面番号	5
会社名			
事務所名	伊賀市 建設部 建設2課		

NO. 13

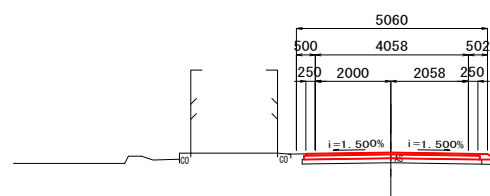
GH= 203.95
FH= 203.913



片切掘削	-	法面整形(切土)	(L)	(R)	-
オープン掘削	-	法面整形(盛土)	(L)	(R)	-
床掘	(L)	(R)	-	-	-
埋戻(流用土)	(L)	(R)	-	-	-
路床盛土	-	表層	4.75	-	-
路体盛土	-	上層路盤	4.80	-	-
路肩盛土	-	道下層路盤	-	-	-
畦畔盛土	-	表土はぎ	-	-	-
人力盛土	-	As舗装撤去	-	-	-
	-	Co舗装撤去	-	-	-

NO. 14+10.00

GH= 203.67
FH= 203.636



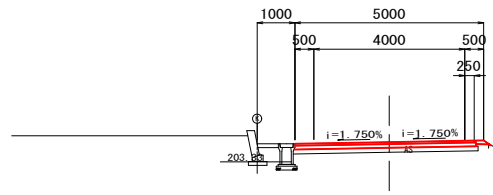
片切掘削	-	法面整形(切土)	(L)	(R)	-
オープン掘削	-	法面整形(盛土)	(L)	(R)	-
床掘	(L)	(R)	-	-	-
埋戻(流用土)	(L)	(R)	-	-	-
路床盛土	-	表層	4.56	-	-
路体盛土	-	上層路盤	4.66	-	-
路肩盛土	-	道下層路盤	-	-	-
畦畔盛土	-	表土はぎ	-	-	-
人力盛土	-	As舗装撤去	-	-	-
	-	Co舗装撤去	-	-	-

DL= 200.00

DL= 200.00

EC. 4(NO. 12+8.504)

GH= 203.82
FH= 203.851

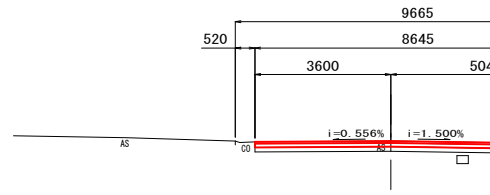


線石積工

片切掘削	-	法面整形(切土)	(L)	(R)	-
オープン掘削	-	法面整形(盛土)	(L)	(R)	-
床掘	(L)	(R)	-	-	-
埋戻(流用土)	(L)	(R)	-	-	-
路床盛土	-	表層	4.75	-	-
路体盛土	-	上層路盤	4.80	-	-
路肩盛土	-	道下層路盤	-	-	-
畦畔盛土	-	表土はぎ	-	-	-
人力盛土	-	As舗装撤去	-	-	-
	-	Co舗装撤去	-	-	-

IP. 5(NO. 14+0.692)

GH= 203.85
FH= 203.880



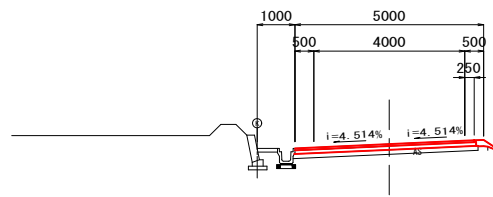
片切掘削	-	法面整形(切土)	(L)	(R)	-
オープン掘削	-	法面整形(盛土)	(L)	(R)	-
床掘	(L)	(R)	-	-	-
埋戻(流用土)	(L)	(R)	-	-	-
路床盛土	-	表層	-	-	-
路体盛土	-	上層路盤	-	-	-
路肩盛土	-	道下層路盤	-	-	-
畦畔盛土	-	表土はぎ	-	-	-
人力盛土	-	As舗装撤去	-	-	-
	-	Co舗装撤去	-	-	-

DL= 200.00

DL= 200.00

NO. 12

GH= 203.70
FH= 203.786

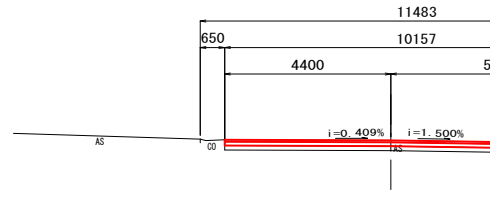


線石積工

片切掘削	-	法面整形(切土)	(L)	(R)	-
オープン掘削	-	法面整形(盛土)	(L)	(R)	-
床掘	(L)	(R)	-	-	-
埋戻(流用土)	(L)	(R)	-	-	-
路床盛土	-	表層	4.75	-	-
路体盛土	-	上層路盤	4.80	-	-
路肩盛土	-	道下層路盤	-	-	-
畦畔盛土	-	表土はぎ	-	-	-
人力盛土	-	As舗装撤去	-	-	-
	-	Co舗装撤去	-	-	-

NO. 14

GH= 203.84
FH= 203.882



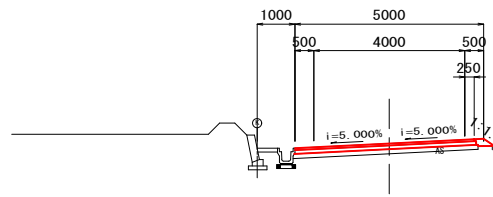
片切掘削	-	法面整形(切土)	(L)	(R)	-
オープン掘削	-	法面整形(盛土)	(L)	(R)	-
床掘	(L)	(R)	-	-	-
埋戻(流用土)	(L)	(R)	-	-	-
路床盛土	-	表層	-	-	-
路体盛土	-	上層路盤	-	-	-
路肩盛土	-	道下層路盤	-	-	-
畦畔盛土	-	表土はぎ	-	-	-
人力盛土	-	As舗装撤去	-	-	-
	-	Co舗装撤去	-	-	-

DL= 200.00

DL= 200.00

SP. 4(NO. 11+17.492)

GH= 203.69
FH= 203.766

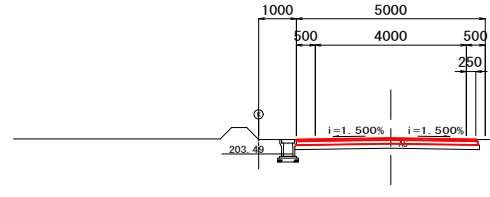


線石積工

片切掘削	-	法面整形(切土)	(L)	(R)	-
オープン掘削	-	法面整形(盛土)	(L)	(R)	-
床掘	(L)	(R)	-	-	-
埋戻(流用土)	(L)	(R)	-	-	-
路床盛土	-	表層	4.75	-	-
路体盛土	-	上層路盤	4.80	-	-
路肩盛土	-	道下層路盤	-	-	-
畦畔盛土	-	表土はぎ	-	-	-
人力盛土	-	As舗装撤去	-	-	-
	-	Co舗装撤去	-	-	-

NO. 13+10.00

GH= 203.93
FH= 203.911



片切掘削	-	法面整形(切土)	(L)	(R)	-
オープン掘削	-	法面整形(盛土)	(L)	(R)	-
床掘	(L)	(R)	-	-	-
埋戻(流用土)	(L)	(R)	-	-	-
路床盛土	-	表層	4.75	-	-
路体盛土	-	上層路盤	4.80	-	-
路肩盛土	-	道下層路盤	-	-	-
畦畔盛土	-	表土はぎ	-	-	-
人力盛土	-	As舗装撤去	-	-	-
	-	Co舗装撤去	-	-	-

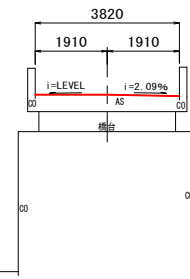
DL= 200.00

DL= 200.00

NO. 13	NO. 14+10.00
EC. 4(NO. 12+8.504)	IP. 5(NO. 14+0.692)
NO. 12	NO. 14
SP. 4(NO. 11+17.492)	NO. 13+10.00
工事名	市道岡田大沢線外1線道路舗装工事
図面名	横断面図 4
年月日	
尺度	1:100 図面番号 6
会社名	
事務所名	伊賀市 建設部 建設2課

IP. 8 (NO. 15+16.470)

GH= 203.42
FH= 203.420

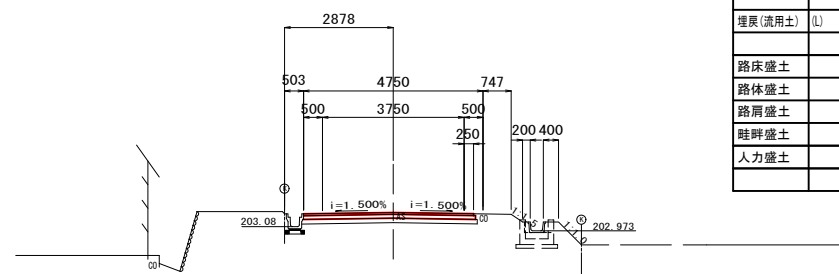


片切掘削	-	法面整形(切土)	(L) - (R) -
オープン掘削	-	法面整形(盛土)	(L) - (R) -
床掘	(L) - (R) -		
埋戻(流用土)	(L) - (R) -	表層	3.81
		上層路盤	3.81
		下層路盤	-
路床盛土	-		
路体盛土	-	表土はぎ	-
路肩盛土	-	As舗装撤去	-
畦畔盛土	-	Co舗装撤去	-
人力盛土	-		

DL= 195.00

IP. 7 (NO. 15+9.172)

GH= 203.48
FH= 203.458

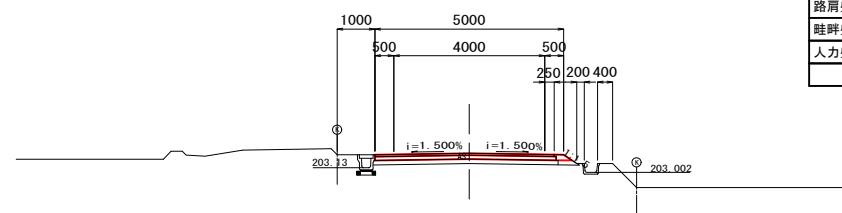


片切掘削	-	法面整形(切土)	(L) - (R) -
オープン掘削	-	法面整形(盛土)	(L) - (R) -
床掘	(L) - (R) -		
埋戻(流用土)	(L) - (R) -	表層	4.50
		上層路盤	4.55
		下層路盤	-
路床盛土	-		
路体盛土	-	表土はぎ	-
路肩盛土	-	As舗装撤去	-
畦畔盛土	-	Co舗装撤去	-
人力盛土	-		

DL= 200.00

NO. 15

GH= 203.55
FH= 203.505



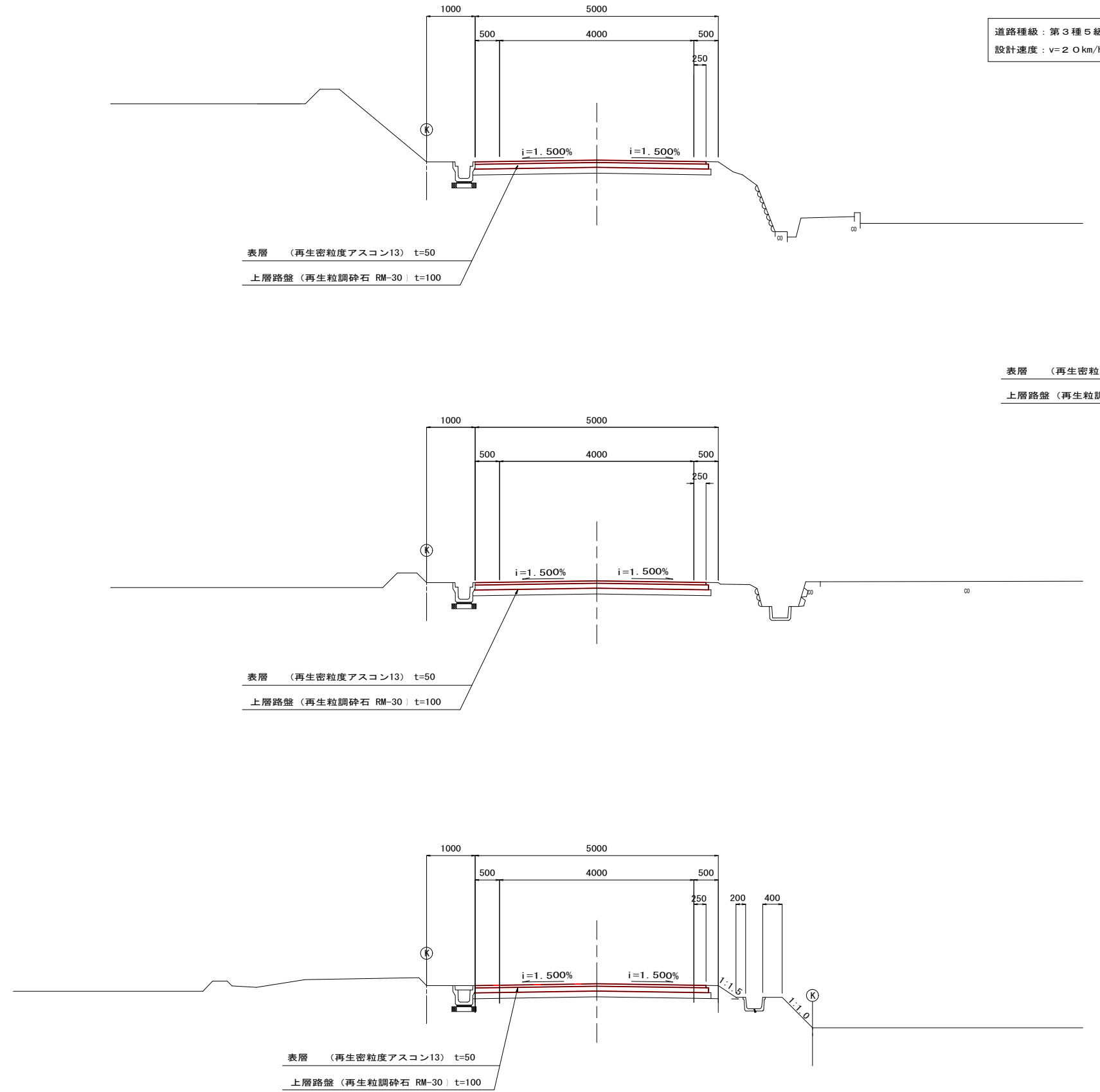
片切掘削	-	法面整形(切土)	(L) - (R) -
オープン掘削	-	法面整形(盛土)	(L) - (R) -
床掘	(L) - (R) -		
埋戻(流用土)	(L) - (R) -	表層	4.75
		上層路盤	4.80
		下層路盤	-
路床盛土	-		
路体盛土	-	表土はぎ	-
路肩盛土	0.05	As舗装撤去	-
畦畔盛土	-	Co舗装撤去	-
人力盛土	-		

DL= 200.00

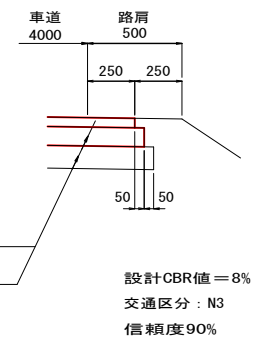
IP. 8 (NO. 15+16.471)
IP. 7 (NO. 15+9.173)
NO. 15

工事名	市道岡田大沢線外1線道路舗装工事		
図面名	横断面図 5		
年月日			
尺度	1:100	図面番号	7
会社名			
事務所名	伊賀市 建設部 建設2課		

標準断面図 S=1:50



舗装構成 S=1:20



工事名	市道岡田大沢線外1線道路舗装工事		
図面名	標準断面図		
年月日			
尺度	1:50	図面番号	8
会社名			
事業者名	伊賀市 建設部 建設2課		