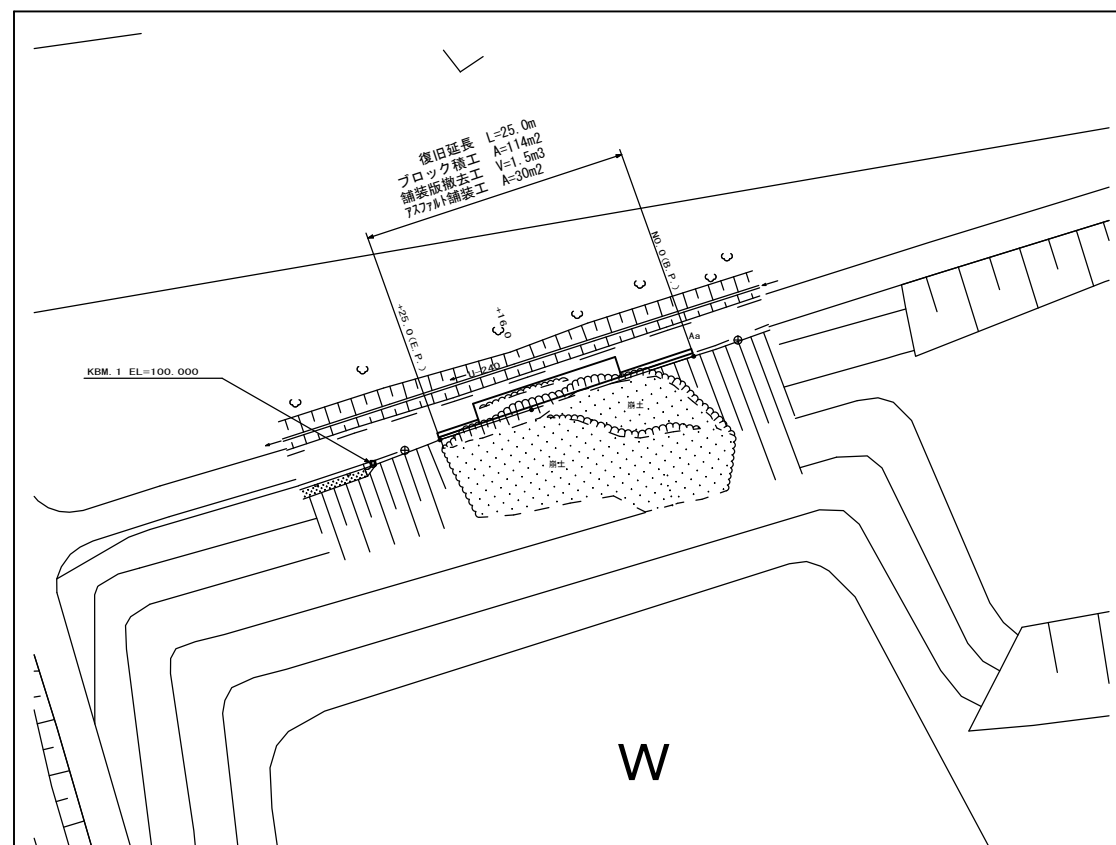
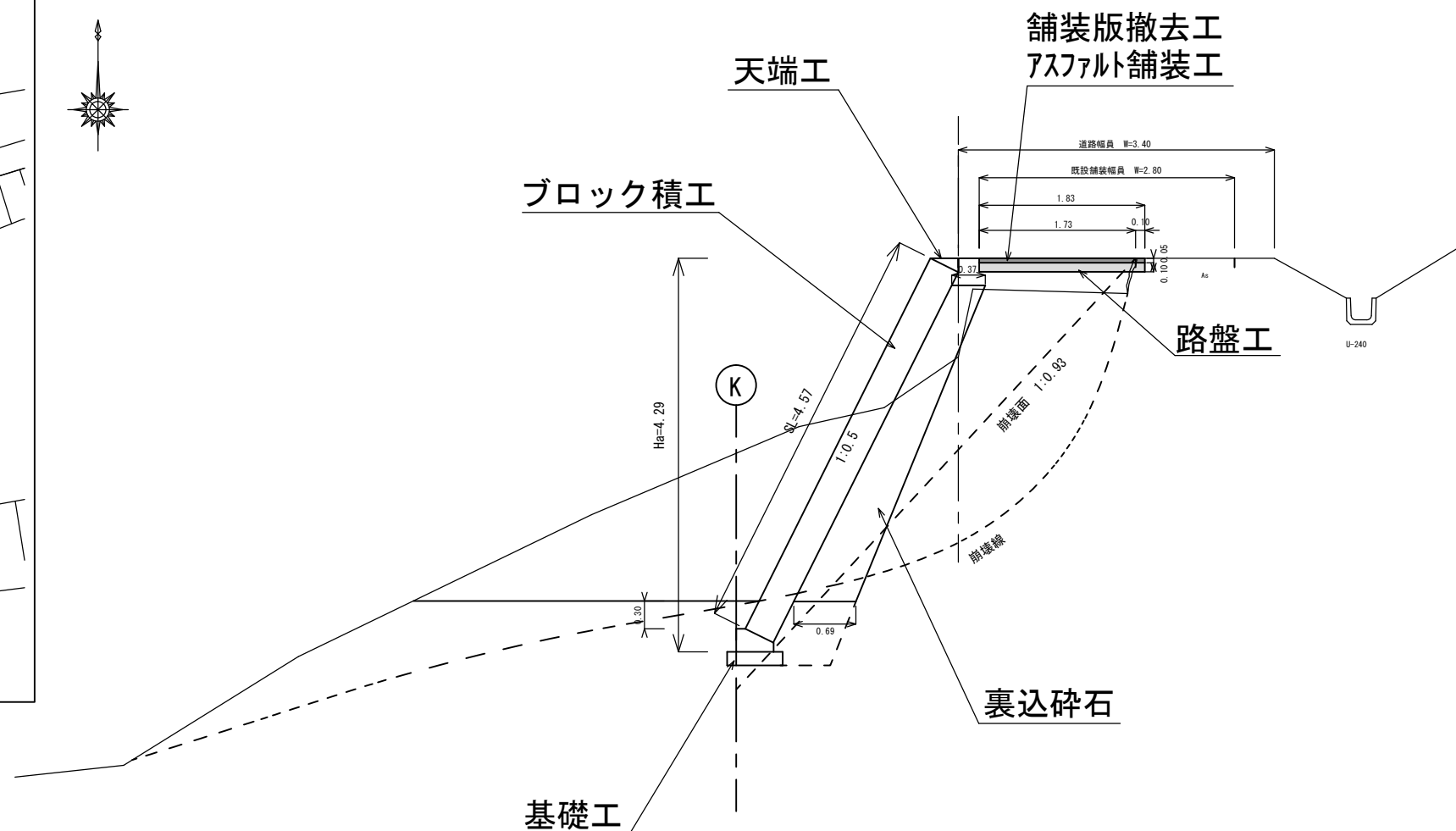


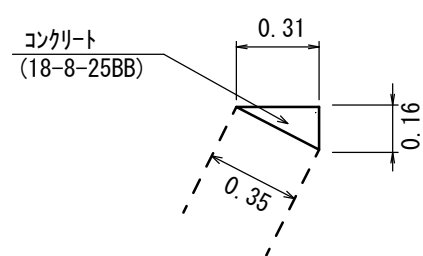
平面図 S=1:500



工法図 S=1:50



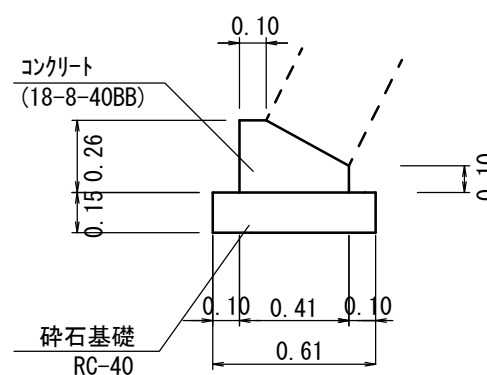
天端工 S=1:20



10.0m当り

名称	規格	単位	数量
コンクリート	18-8-25BB	m3	0.25
型枠		m2	1.60

基礎工 S=1:20

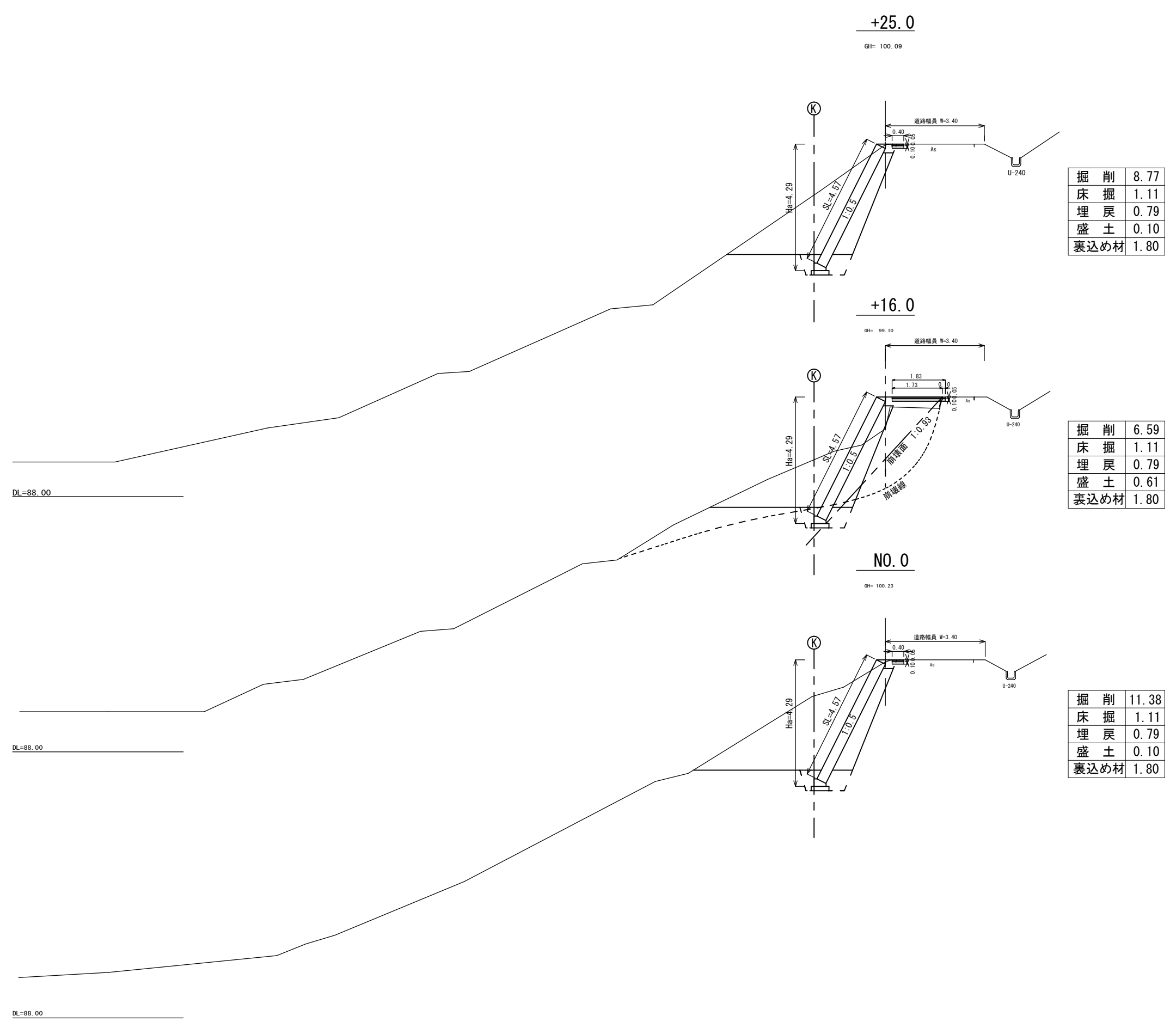


10.0m当り

名称	規格	単位	数量
コンクリート	18-8-40BB	m3	0.82
型枠		m2	3.60
基礎材	RC-40 t=15cm	m2	6.10

図面の名称	所在地
平成29年災 24-32 1/3 古山界外農道復旧工事	伊賀市 古山界外地内
測量	平成 年 月 日 終了
設計	
製図	原図
図復写	
伊賀市産業振興部農村整備課	

横断図 (1) S=1:100



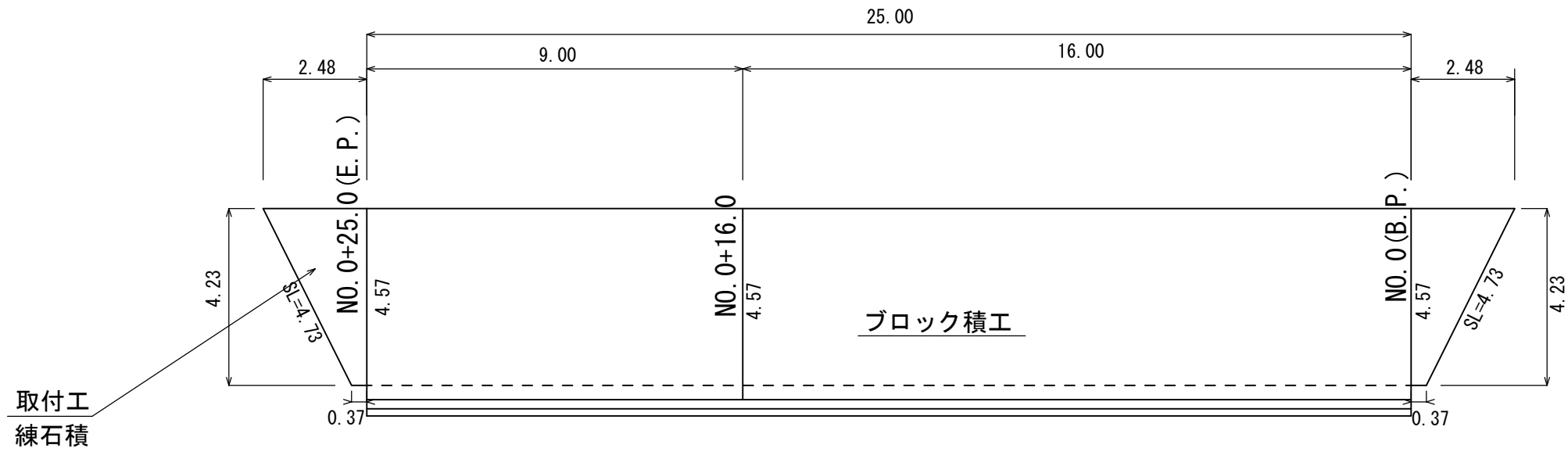
掘削	8.77
床掘	1.11
埋戻	0.79
盛土	0.10
裏込め材	1.80

掘削	6.59
床掘	1.11
埋戻	0.79
盛土	0.61
裏込め材	1.80

掘削	11.38
床掘	1.11
埋戻	0.79
盛土	0.10
裏込め材	1.80

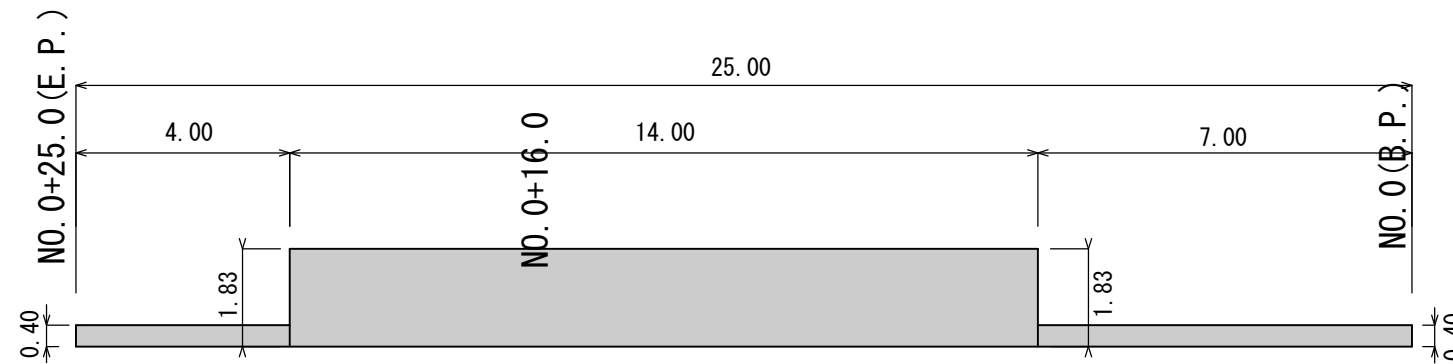
図面の名称	所在地
平成29年災 24-32 2/3 古山界外農道復旧工事	伊賀市 古山界外 地内
測量	平成 年 月 日 終了
設計	
製図	原図
図	複写
伊賀市産業振興部農村整備課	

展開図 S=1:100



舗装版撤去工・アスファルト舗装工展開図 S=1:100

舗装版撤去工 t=5cm  
 アスファルト舗装工 t=5cm  
 路盤工 t=10cm



図面の名称	所在地
平成29年災 24-32 3/3 古山界外農道復旧工事	伊賀市 古山界外 地内
測量	平成 年 月 日 終了
設計	
製原図	
図 複写	
伊賀市産業振興部農村整備課	