

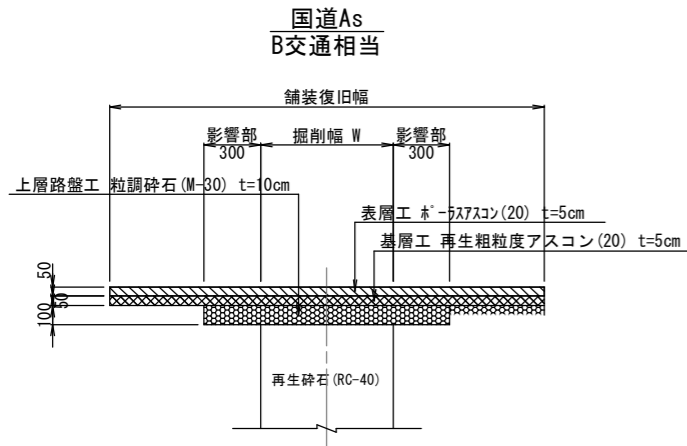
舗装本復旧工平面図(1)

S=1:500

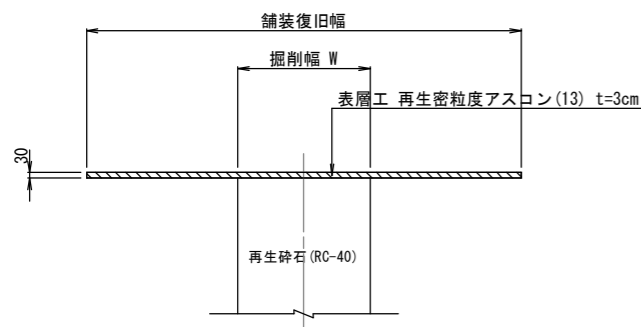


舗装本復旧標準図

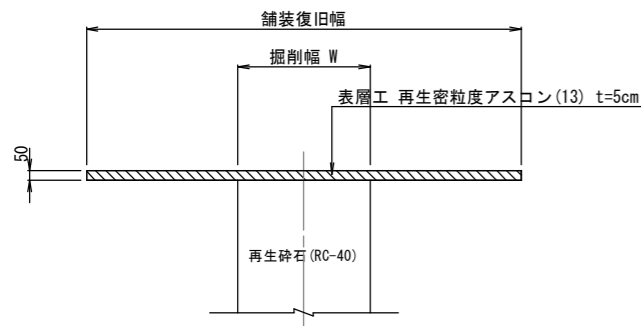
S=1:20



国道As 歩道



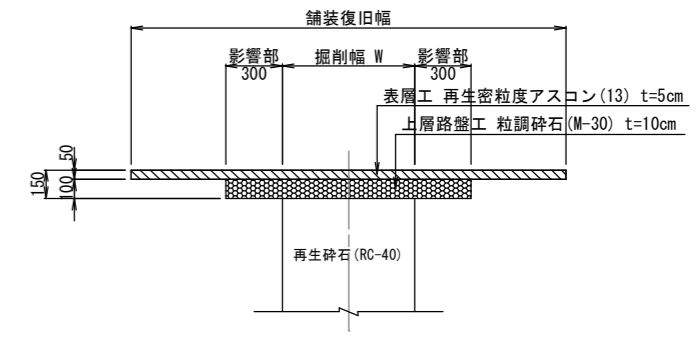
国道As 歩道乗入れ



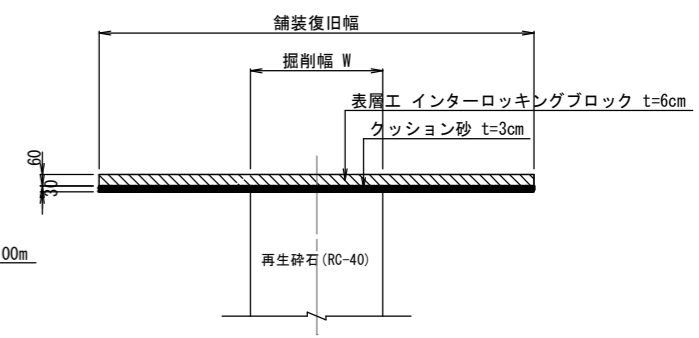
舗装種別	面積 (㎡)		備考
	(人力)	(機械)	
国道B交通相当	334.98	120.1	
国道歩道	399.79	2.2	
国道歩道(乗入れ)	71.49		
市道L交通相当	617.88	174.8	
市道(1LB)			
合計	1424.14	297.1	

舗装種別	面積 (㎡)		備考
	(人力)	(機械)	
国道B交通相当			
国道歩道			
国道歩道(乗入れ)			
市道L交通相当	328.15	46.3	
市道(1LB)			
合計	328.15	46.3	

市道As L交通相当



市道1LB



【補助】L交通相当	
【単独】L交通相当	
【補助】歩道(乗入れ)	
【補助】歩道	
【補助】B交通相当	
舗装切断箇所	

この図面は、A1サイズを標準とする。	
工事名称	伊賀市水道広域域域促進事業 舗装復旧工事(東丸之内玄蕃町工区)
図面名称	舗装本復旧工図(1)
施工場所	上野丸之内玄蕃町地内
縮尺	1:500, 1:20
設計月日	平成 年 月 日 図面番号
審査	課長 係長 設計 1

※舗装は現況に合わせて復旧すること

伊賀市上下水道部

舗装本復旧工平面図(2)

S=1:500

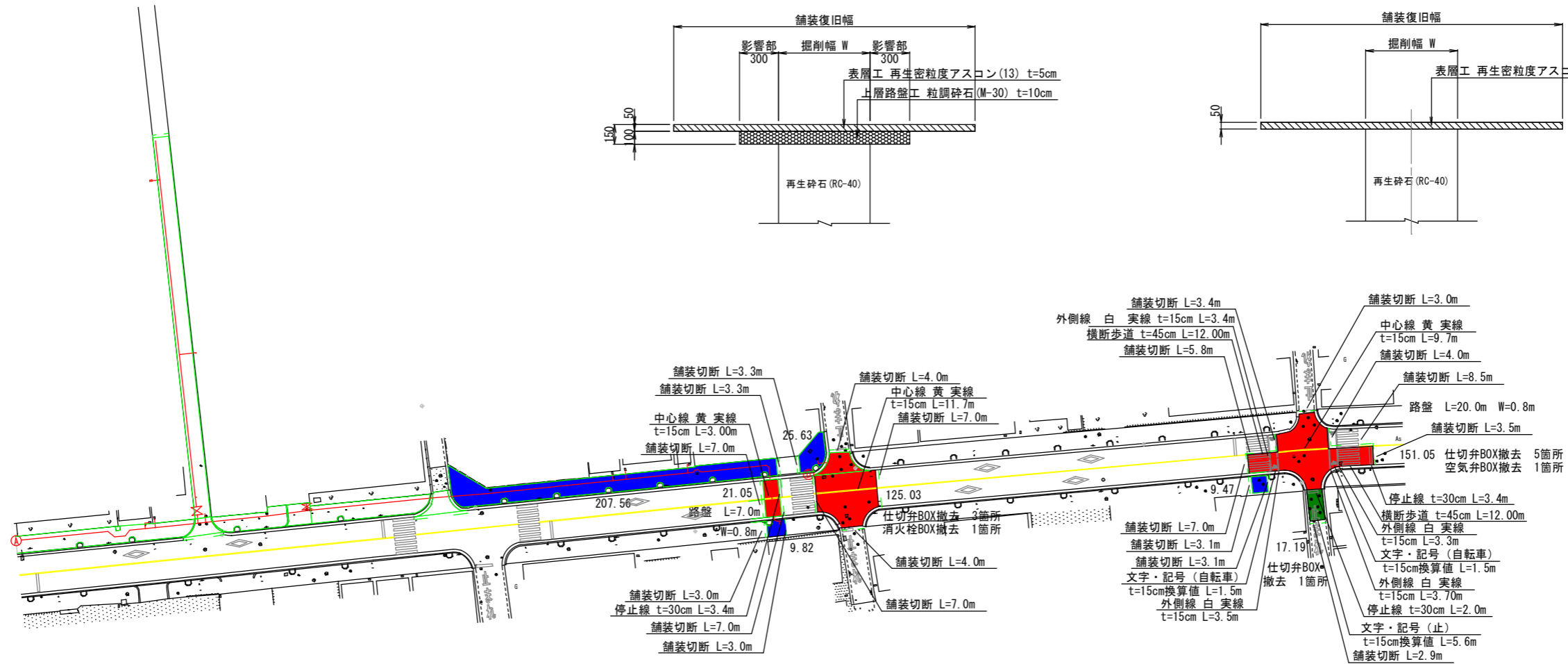
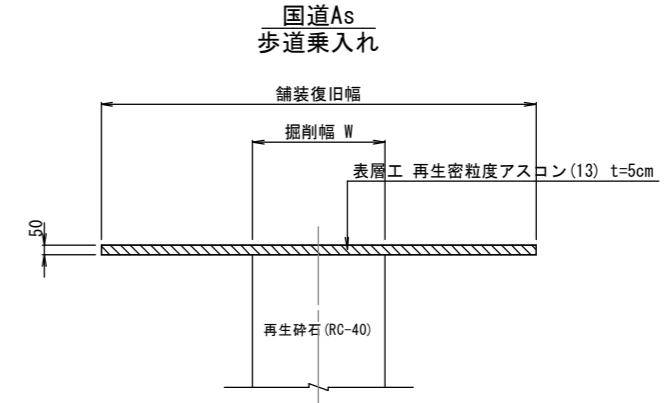
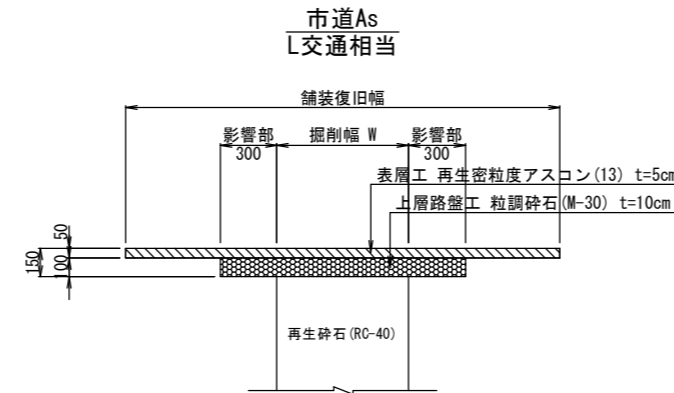
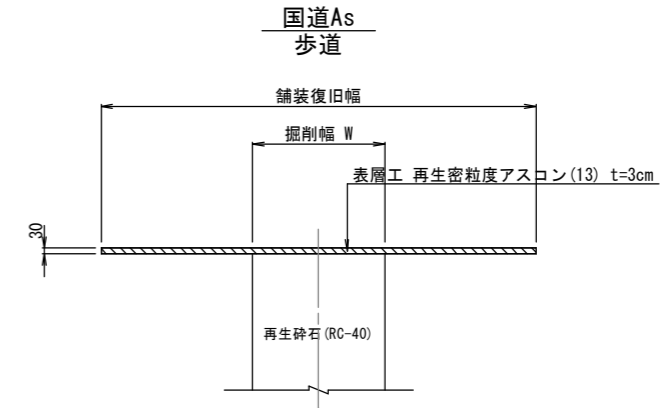
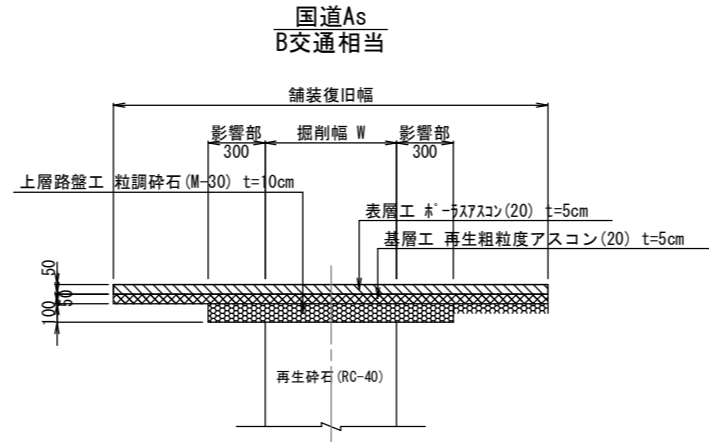


舗装種別	面積 (㎡)		舗装切断	備考
	(人力)	(機械)		
国道B交通相当		297.13	71.2	
国道歩道		252.48	18.8	
国道歩道(乗入れ)				
市道L交通相当	17.19		2.9	
計		566.80	92.9	

舗装種別	面積 (㎡)		舗装切断	備考
	(人力)	(機械)		
国道B交通相当				
国道歩道				
国道歩道(乗入れ)				
市道L交通相当				
市道(ILB)				
計				

舗装本復旧標準図

S=1:20



【補助】L交通相当	
【単独】L交通相当	
【補助】歩道(乗入れ)	
【補助】歩道	
【補助】B交通相当	
舗装切断箇所	

この図面は、A1サイズを原寸とする。	
工事名称	伊賀市水道広域化促進事業 舗装復旧工事(東丸之内玄蕃町工区)
図面名称	舗装本復旧工図(2)
施工場所	上野丸之内玄蕃町地内
縮尺	1:500, 1:20
設計月日	平成 年 月 日 図面番号
審査課長	係長 設計 2

※舗装は現況に合わせ復旧すること

伊賀市上下水道部