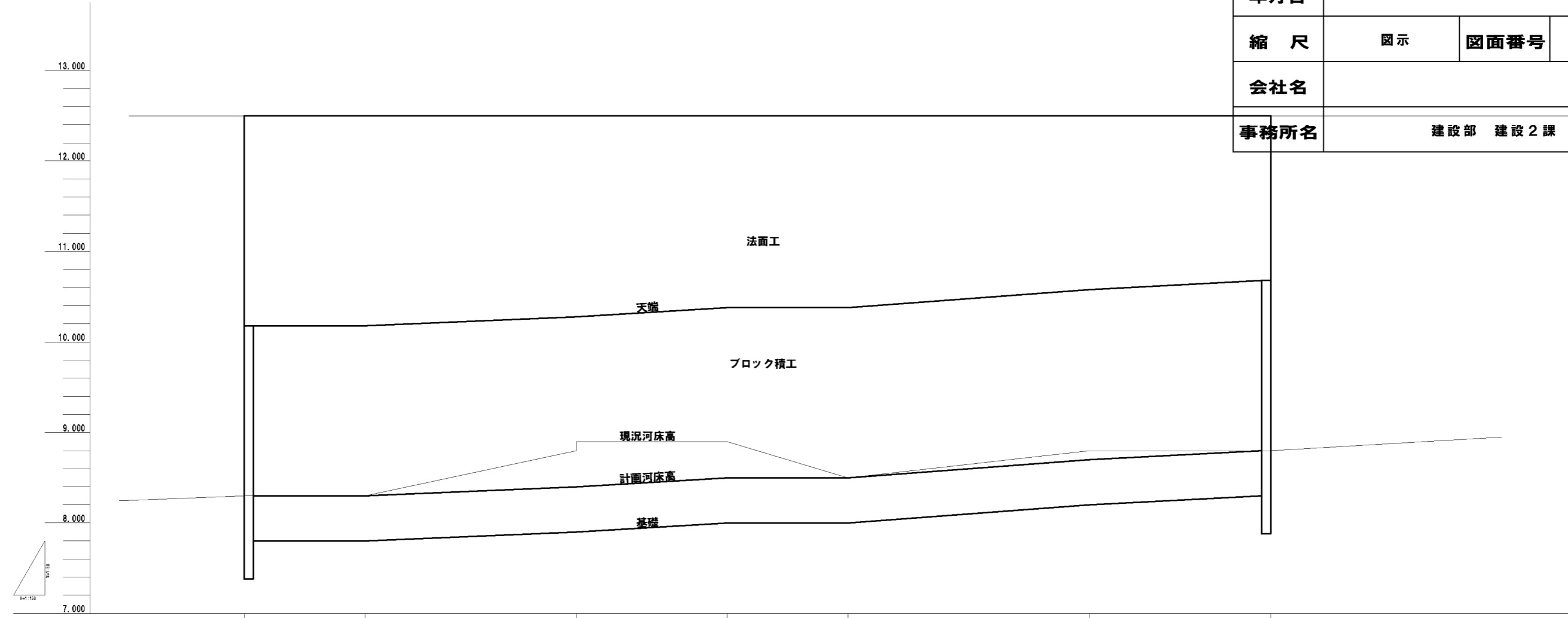


平面図 S=1:1000



工事名	平成29年災害 市単 準用河川一本木川右岸河川災害復旧工事		
図面名	平面図		
年月日			
縮尺	図示	図面番号	1
会社名			
事務所名	建設部 建設2課		

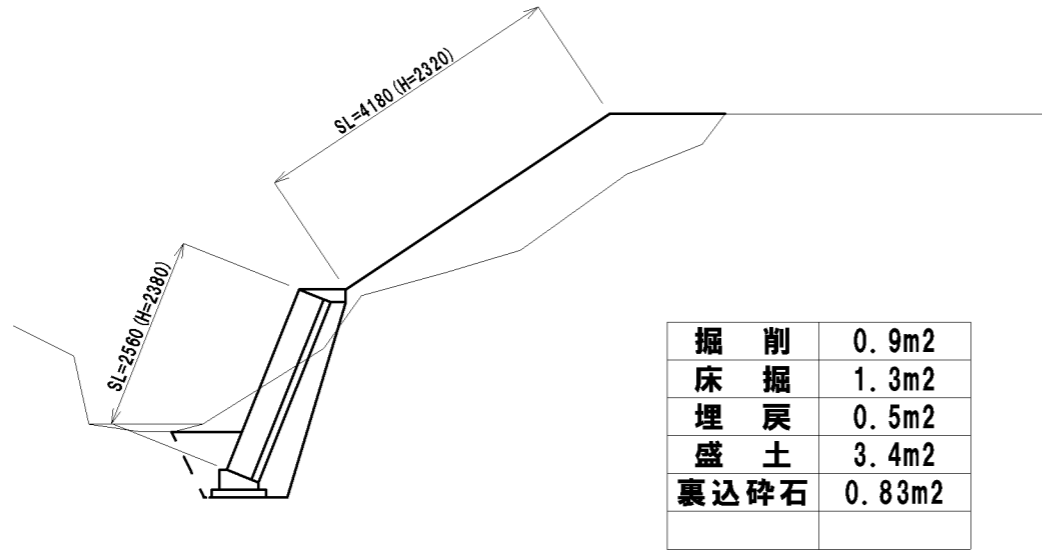
工事名	平成29年災害 市単 準用河川一本木川右岸河川災害復旧工事		
図面名	縦断面図		
年月日			
縮尺	図示	図面番号	2
会社名			
事務所名	建設部 建設2課		



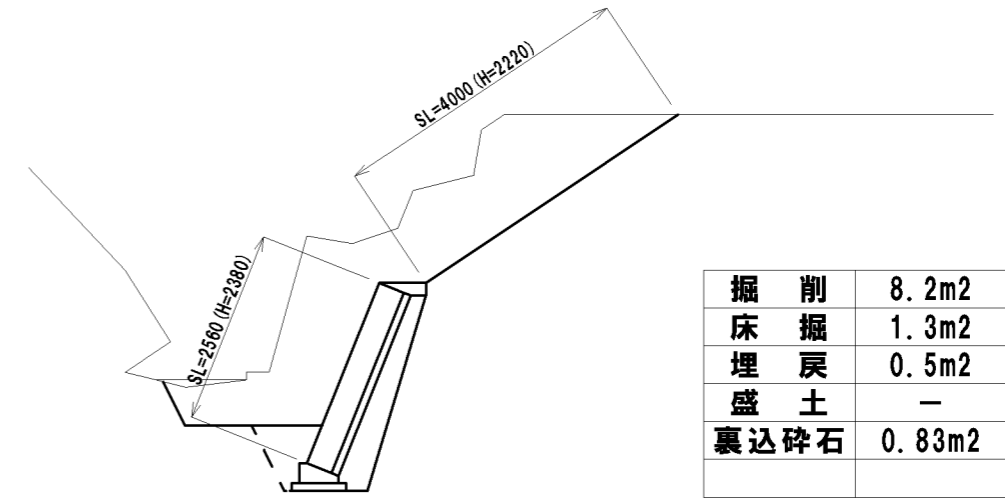
河床勾配	8.300	8.300	0.014%	8.400	0.020%	8.500	8.500	0.025%	8.700	0.017%	8.800
天端高	10.180	10.180		10.280		10.380	10.380		10.580		10.680
計河床高	8.300	8.300		8.400		8.500	8.500		8.700		8.800
基礎天端高	7.800	7.800		7.900		8.000	8.000		8.200		8.300
区間延長		4.000		7.000		5.000	4.000		8.000		6.000
追加延長		4.000		11.000		16.000	20.000		28.000		34.000
測点	No.0	No.0+4.0		No.0+11.0		No.0+16.0	No.1		No.1+8.0		No.1+14.0

横断面図 S=1:100

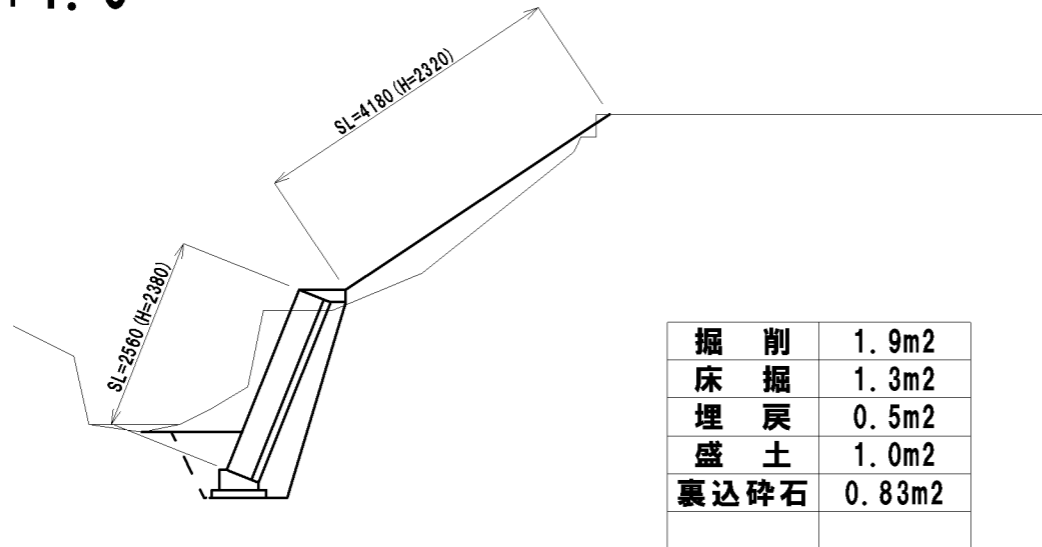
No.0



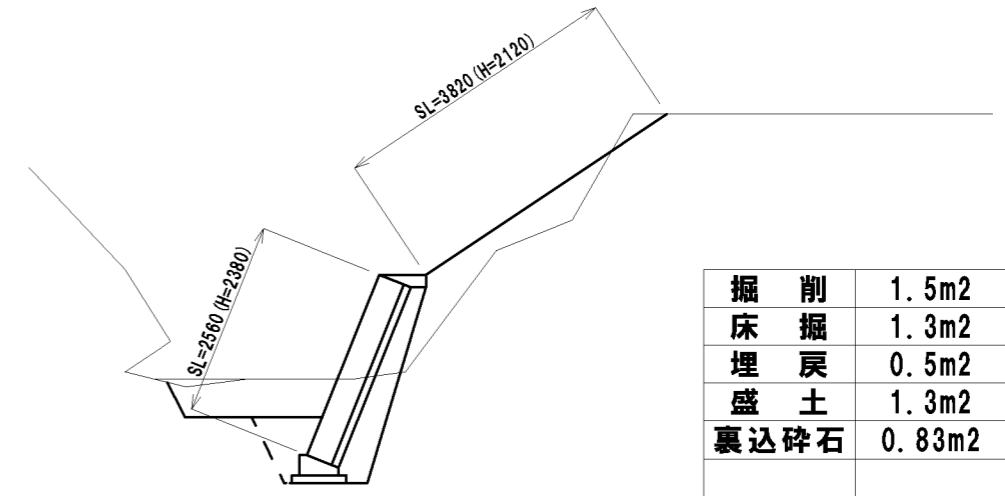
No.0+11.0'



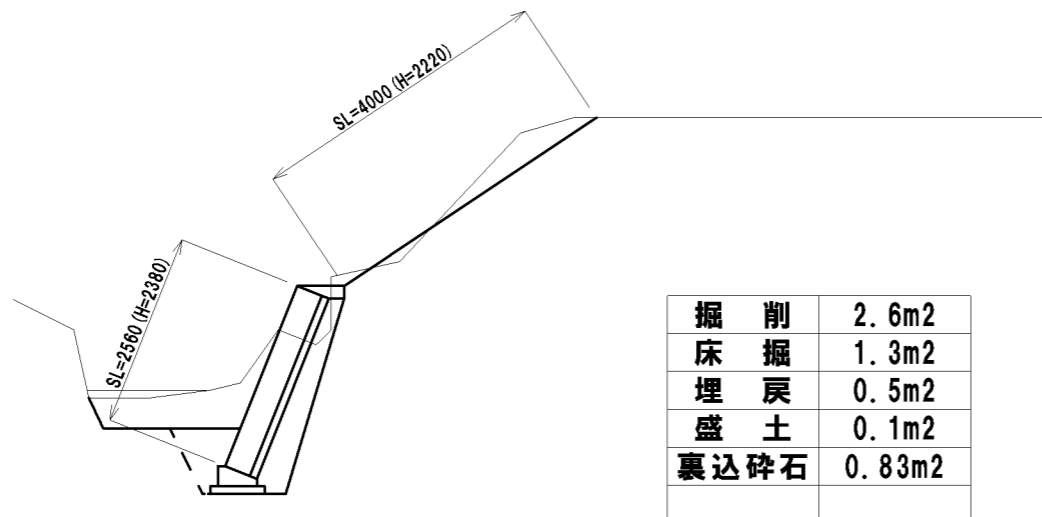
No.0+4.0



No.0+16.0



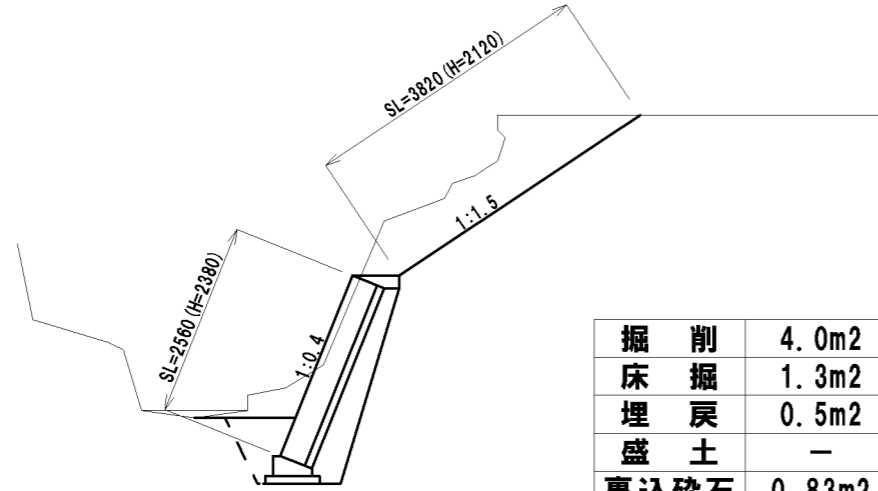
No.0+11.0



工事名	平成29年災害 市単 準用河川一本木川右岸河川災害復旧工事		
図面名	横断面図(1)		
年月日			
縮尺	図示	図面番号	3
会社名			
事務所名	建設部 建設2課		

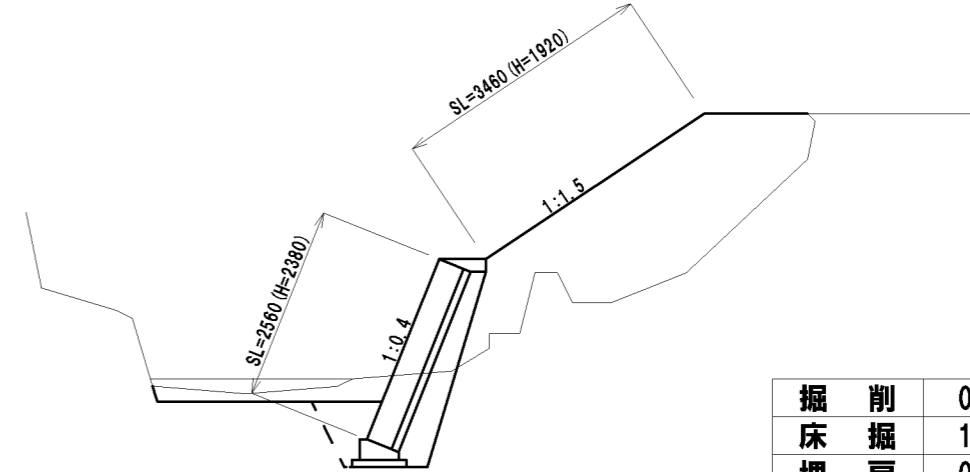
横断面図 S=1:100

No.1



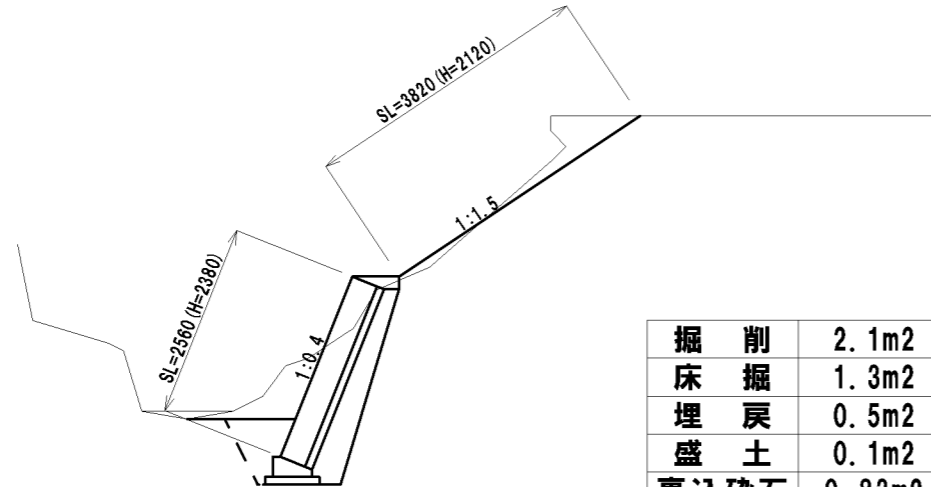
掘削	4.0m ²
床掘	1.3m ²
埋戻	0.5m ²
盛土	—
裏込碎石	0.83m ²

No.1+8.0



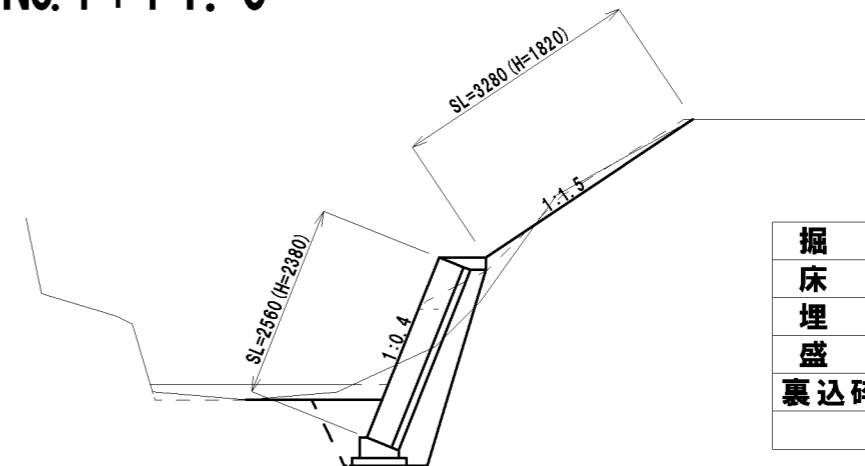
掘削	0.9m ²
床掘	1.3m ²
埋戻	0.5m ²
盛土	6.1m ²
裏込碎石	0.83m ²

No.1'



掘削	2.1m ²
床掘	1.3m ²
埋戻	0.5m ²
盛土	0.1m ²
裏込碎石	0.83m ²

No.1+14.0

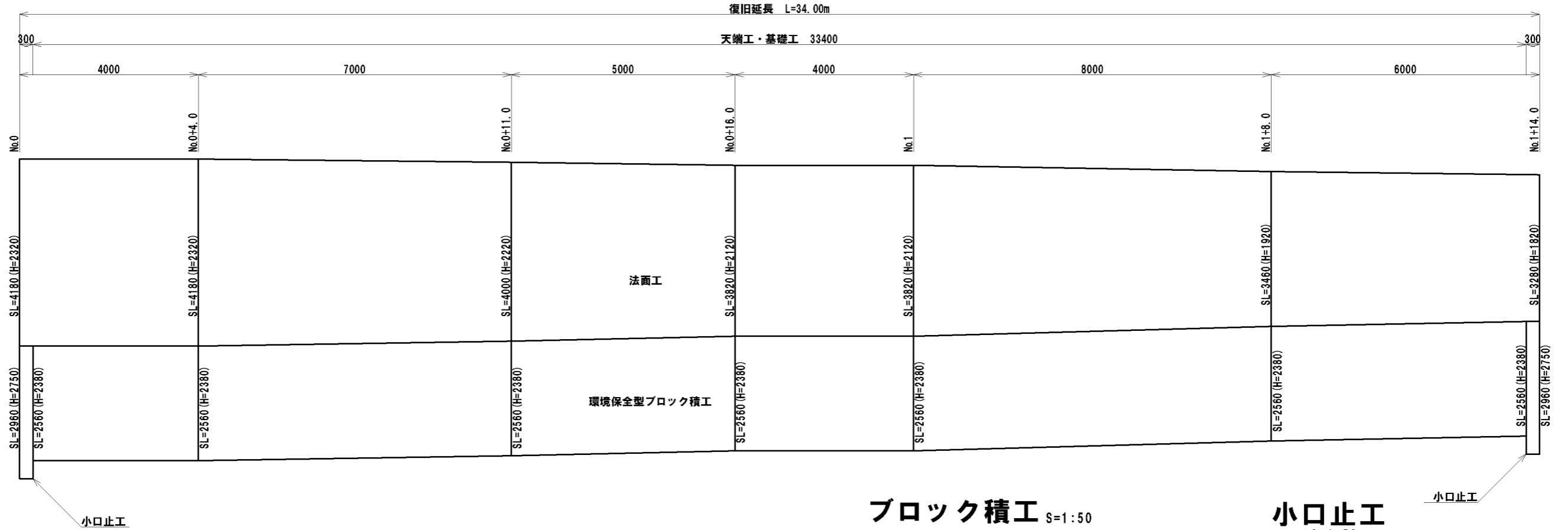


掘削	1.1m ²
床掘	1.3m ²
埋戻	0.5m ²
盛土	0.2m ²
裏込碎石	0.83m ²

工事名	平成29年災害 市単 準用河川一本木川右岸河川災害復旧工事		
図面名	横断面図(2)		
年月日			
縮尺	図示	図面番号	4
会社名			
事務所名	建設部 建設2課		

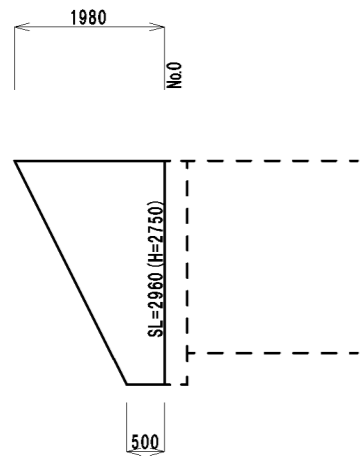
展開図

縦 S=1:100
横 S=1:200

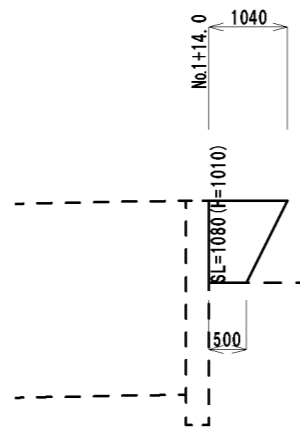


工法図

すり付け工 1 型
S=1:100

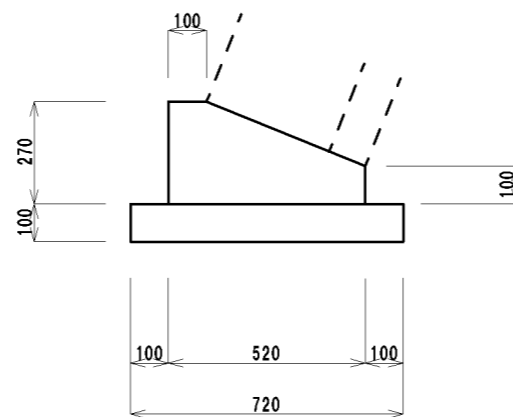


すり付け工 2 型
S=1:100

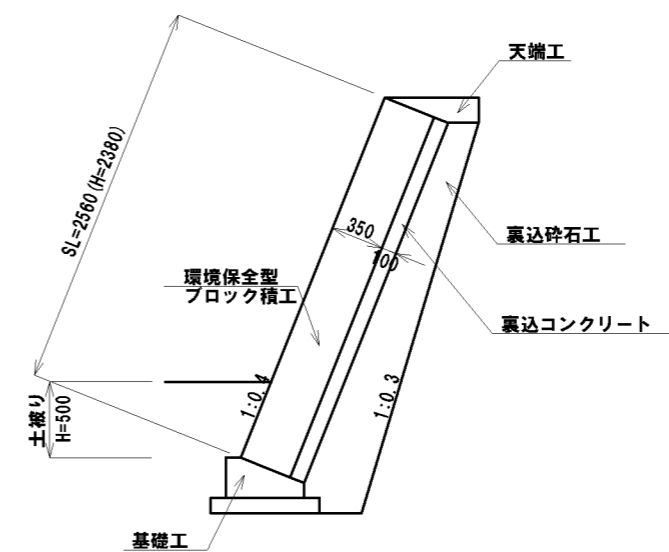


基礎工

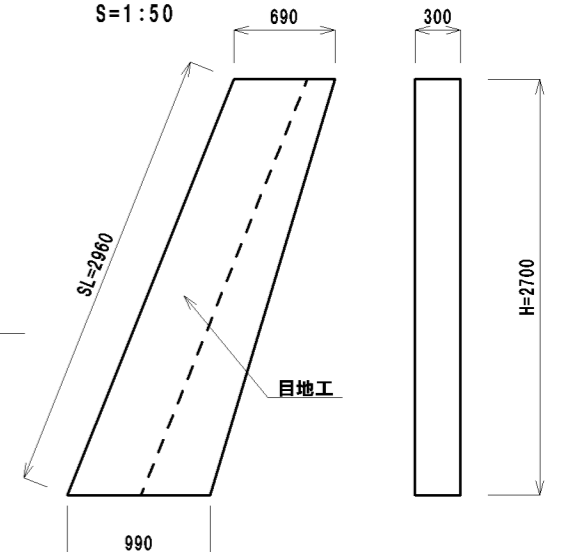
S=1:20



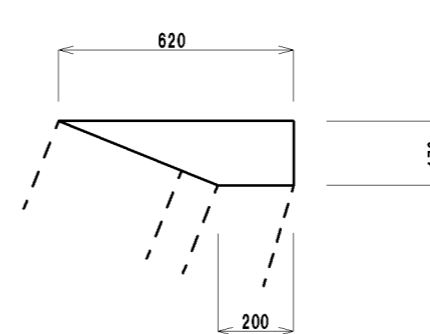
ブロック積工 S=1:50



小口止工 S=1:50

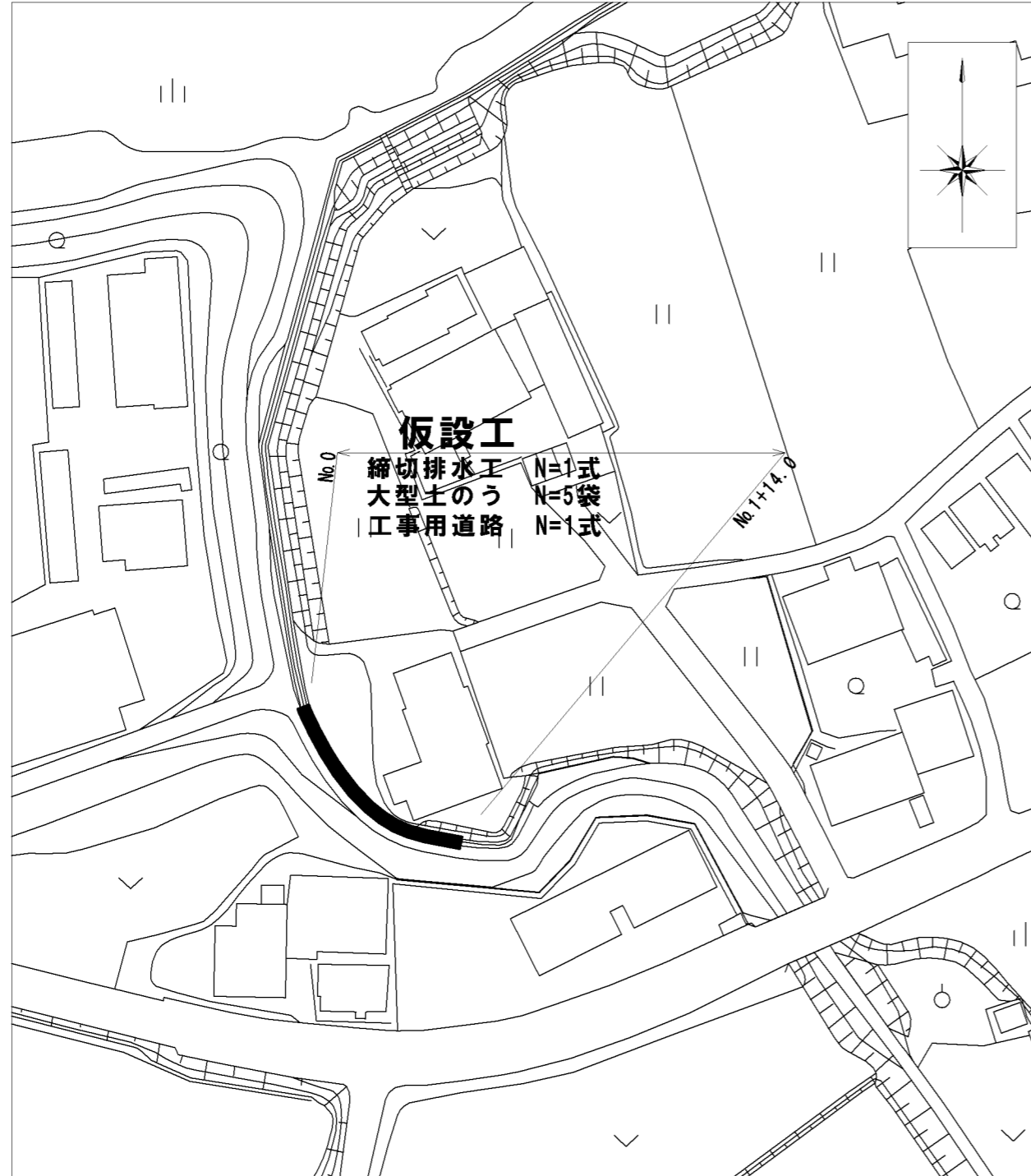


天端工 S=1:20



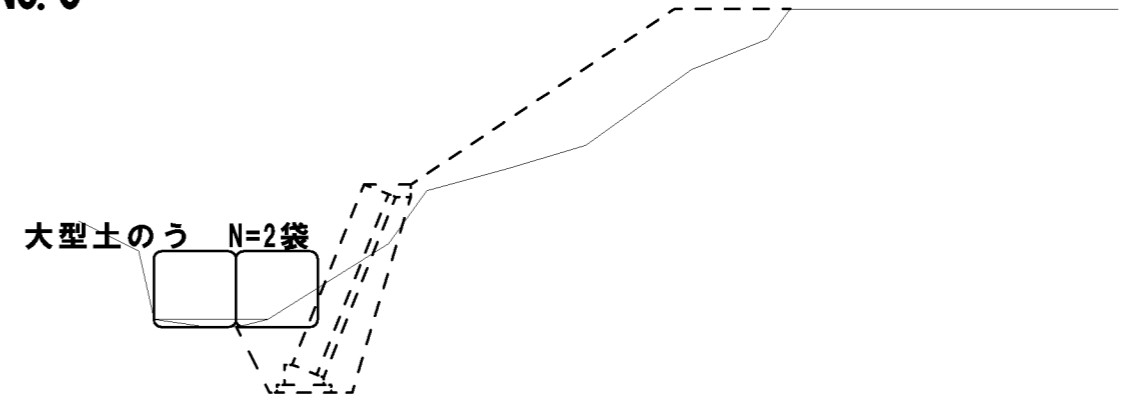
工事名	平成29年災害 市単 準用河川一本木川右岸河川災害復旧工事		
図面名	展開図・工法図		
年月日			
縮尺	図示	図面番号	5
会社名			
事務所名	建設部 建設2課		

仮設平面図 S=1:1000

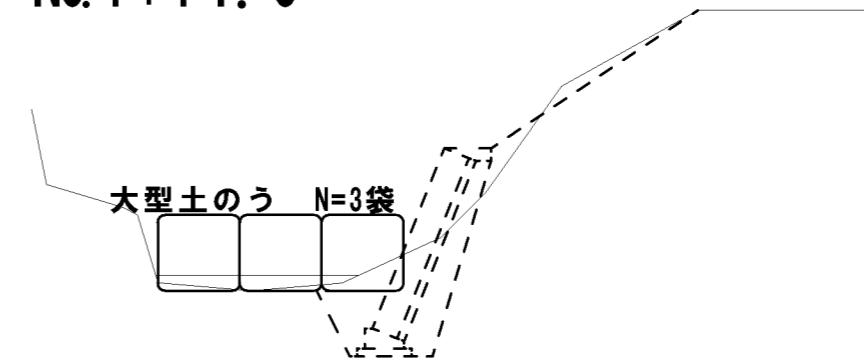


横断面図 S=1:100

No. 0



No. 1+14.0

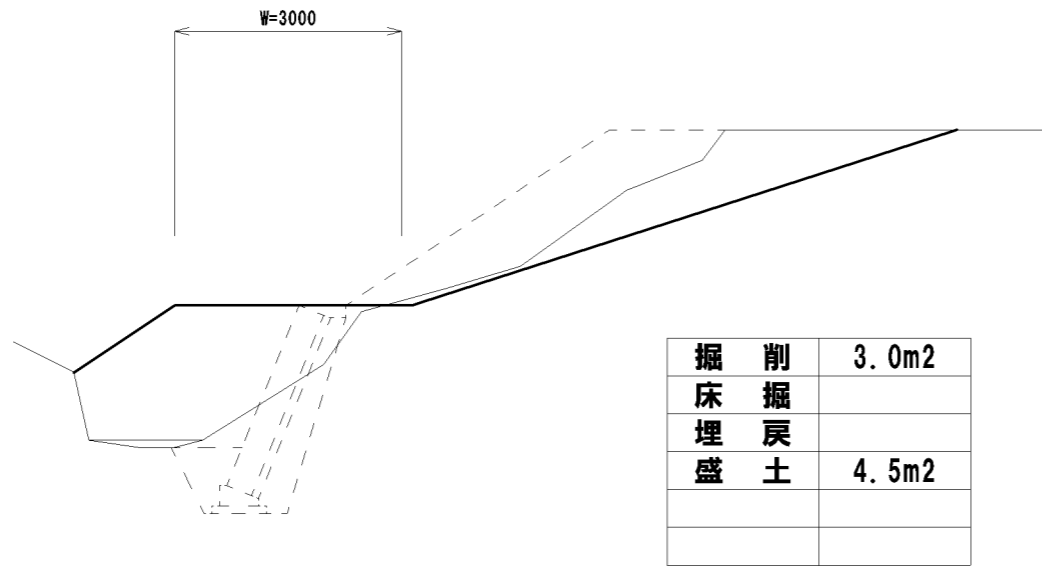


参考図

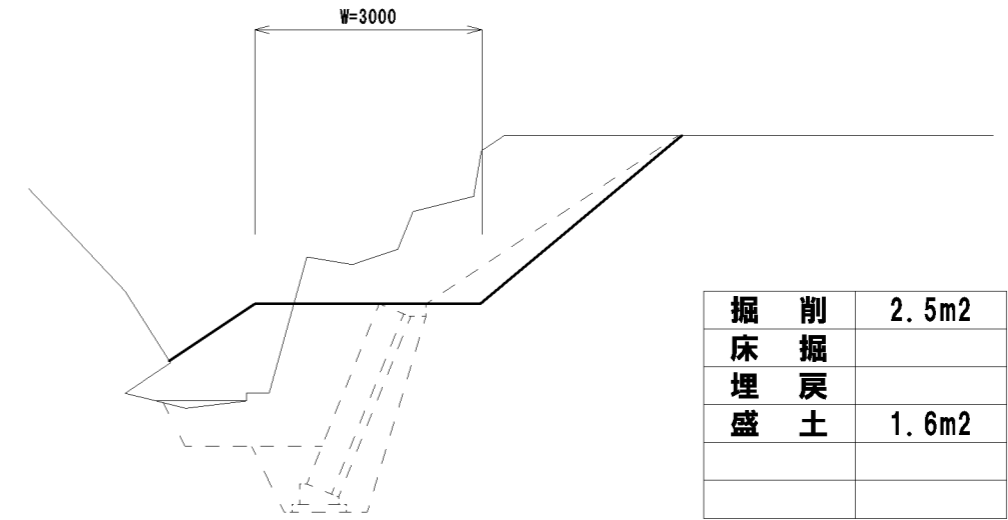
工事名	平成29年災害 市単 準用河川一本木川右岸河川災害復旧工事		
図面名	仮設平面図、仮設断面図		
年月日			
縮尺	図示	図面番号	6
会社名			
事務所名	建設部 建設2課		

仮設横断面図 S=1:100

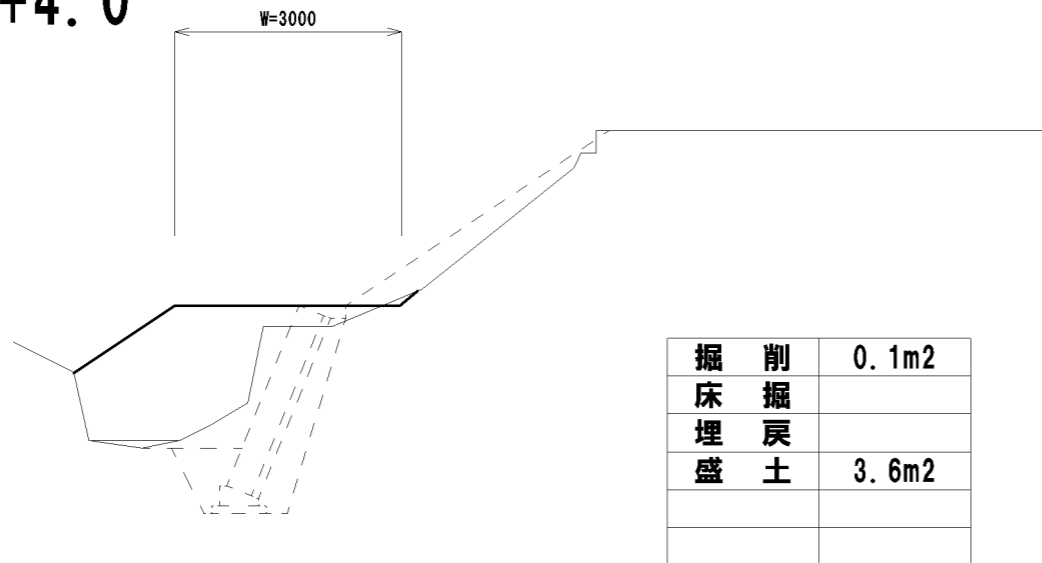
No.0



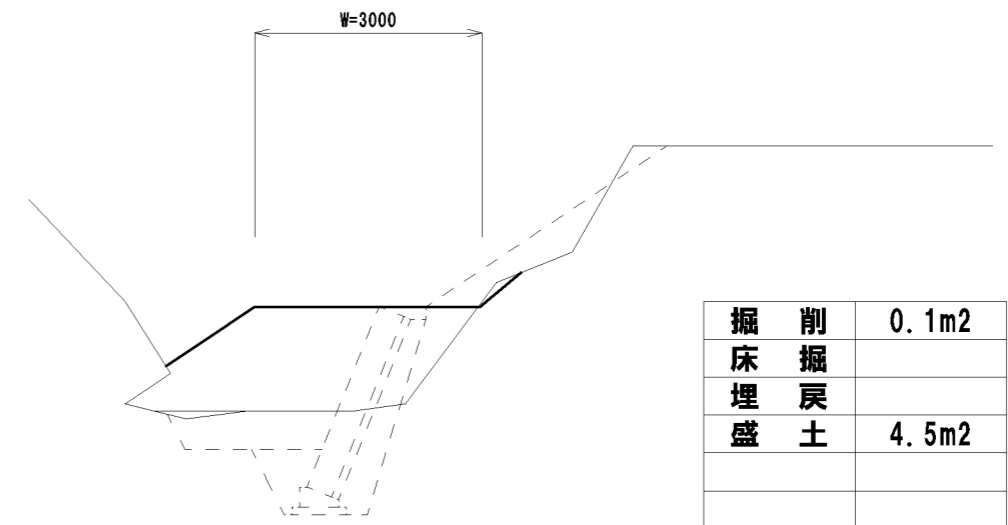
No.0+11.0'



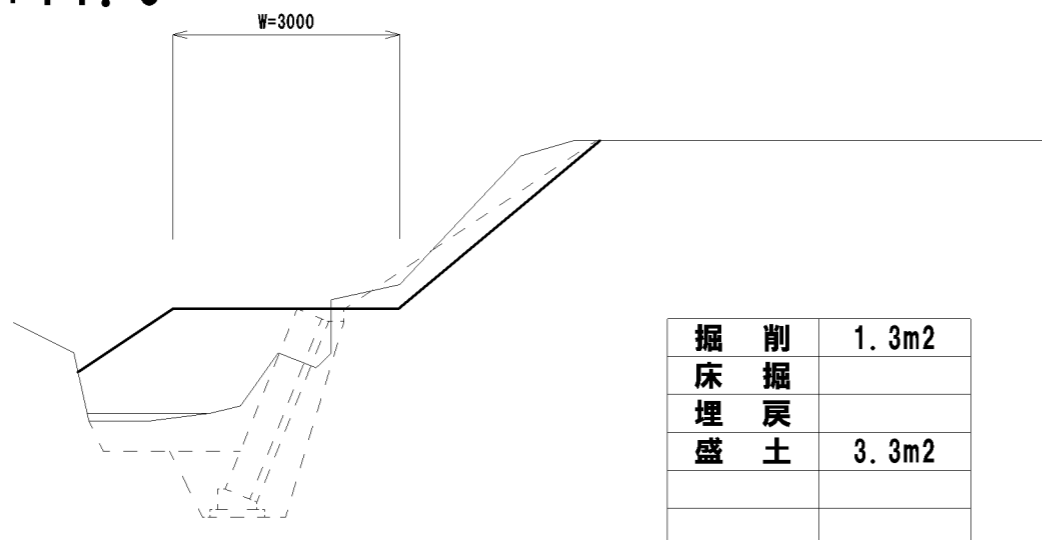
No.0+4.0



No.0+16.0



No.0+11.0

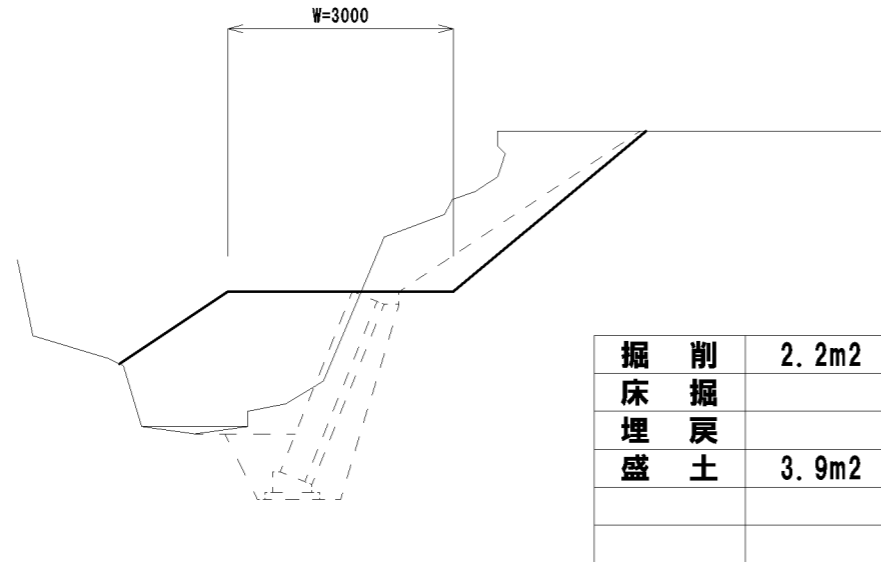


参考図

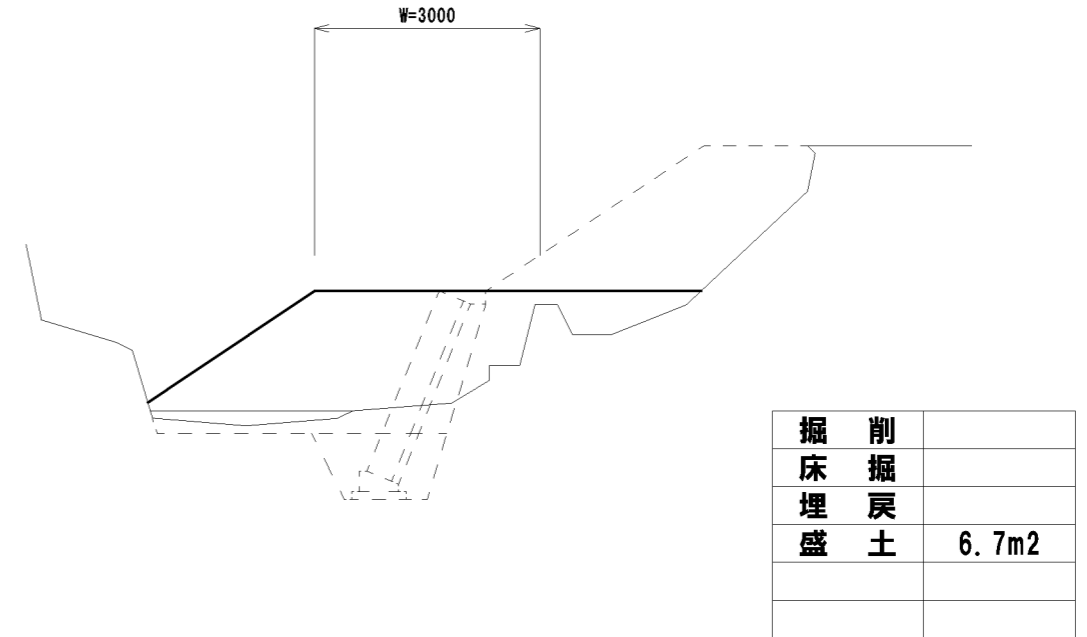
工事名	平成29年災害 市単 準用河川一本木川右岸河川災害復旧工事		
図面名	仮設横断面図(1)		
年月日			
縮尺	図示	図面番号	7
会社名			
事務所名	建設部 建設2課		

仮設横断面図 S=1:100

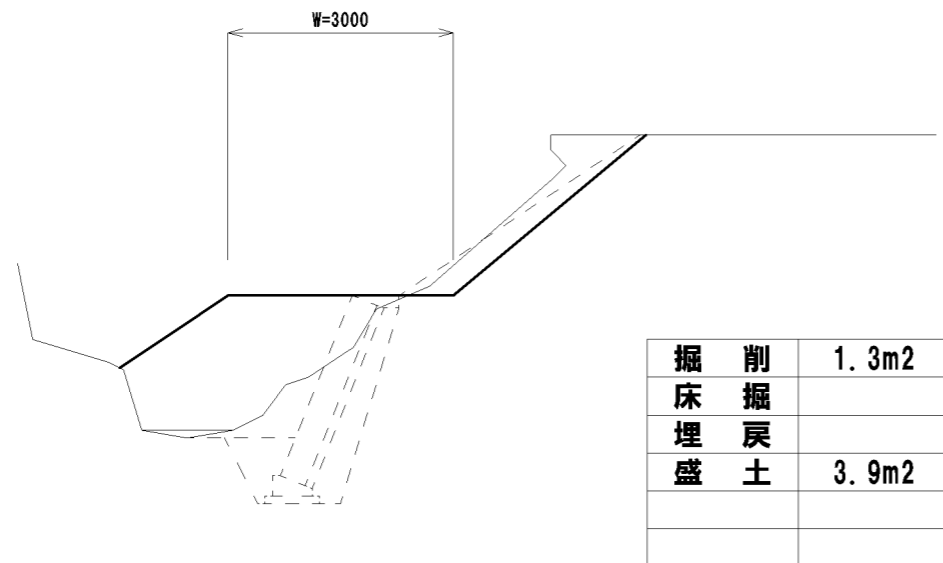
No.1



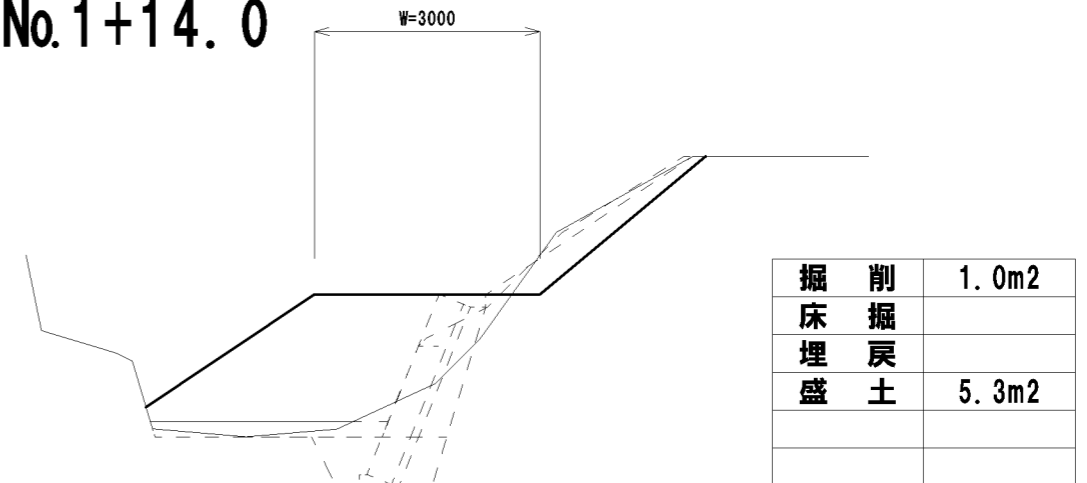
No.1+8.0



No.1'



No.1+14.0



参考図

工事名	平成29年災害 市単 準用河川一本木川右岸河川災害復旧工事		
図面名	仮設横断面図(2)		
年月日			
縮尺	図示	図面番号	8
会社名			
事務所名	建設部 建設2課		