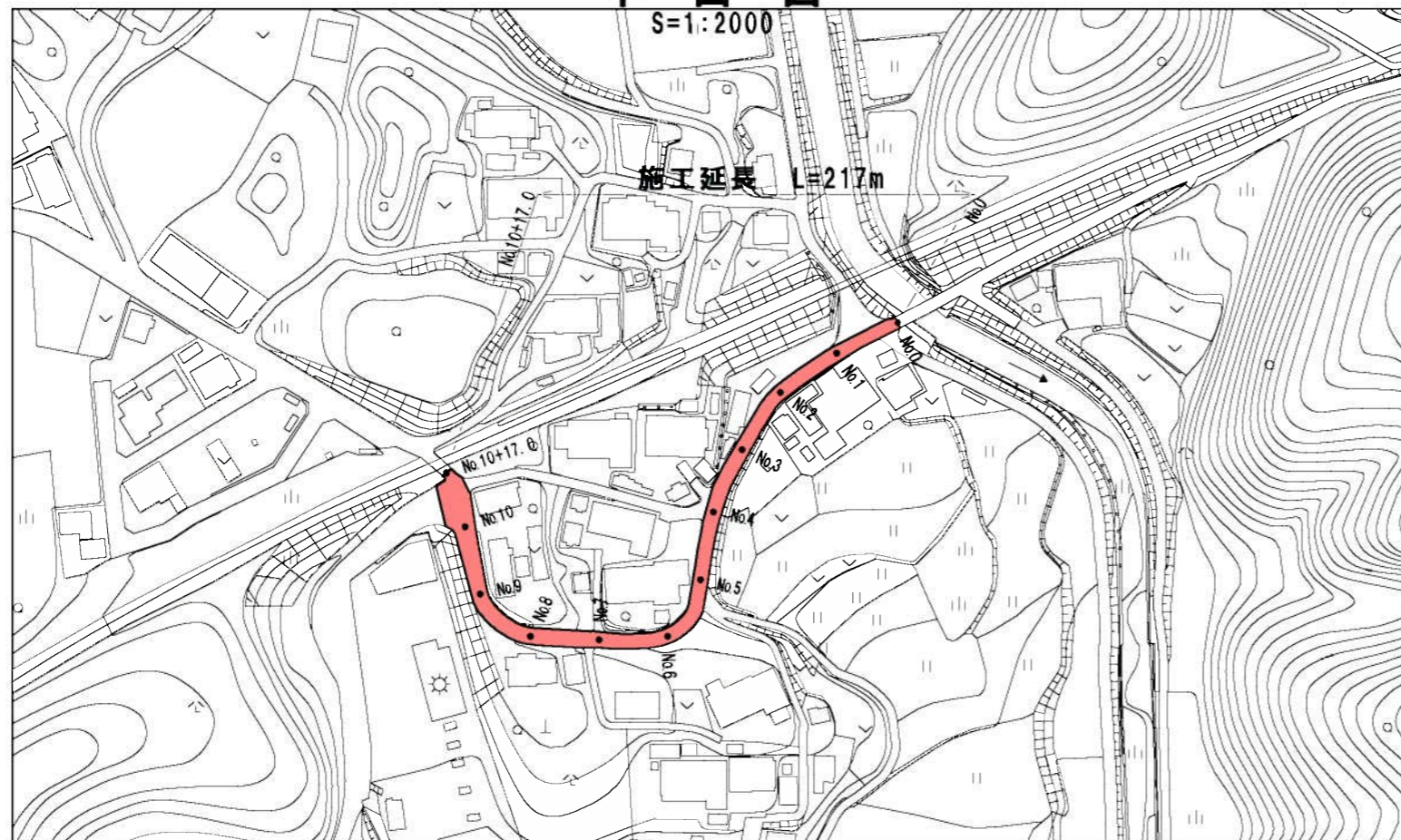
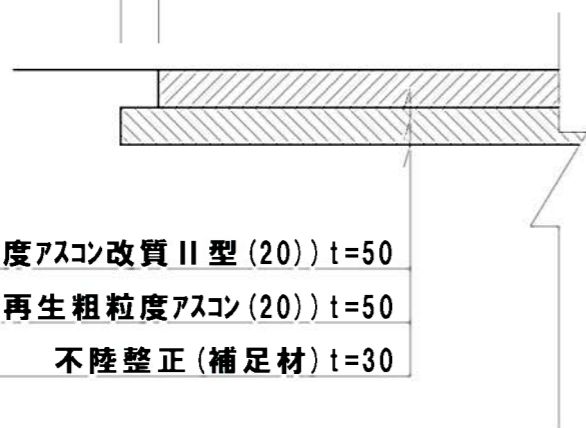


平面図



舗装構成 S=1:10

50



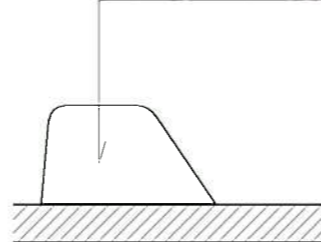
表層工(密粒度アスコン改質II型(20)) t=50

基層工(再生粗粒度アスコン(20)) t=50

不陸整正(補足材) t=30

工法図 S=1:10

アスカープ(断面積A=0.023m²)

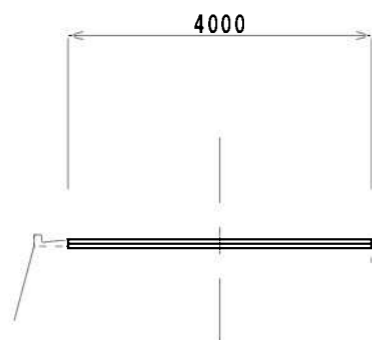


工事名	防災・安全交付金事業 市道西高倉西山線他1線舗装修繕工事		
図面名	平面図・舗装構成・工法図		
年月日			
縮尺	図示	図面番号	1
会社名			
事務所名	建設部 道路河川課		

横断面図

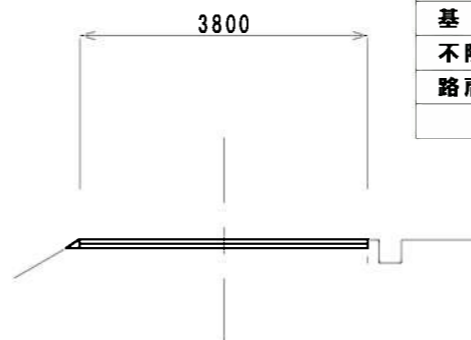
舗装工		舗装撤去工	
表層	4.40	既設舗装	4.40
基層	4.40		
不陸整正	4.40		
路肩盛土			

No.2



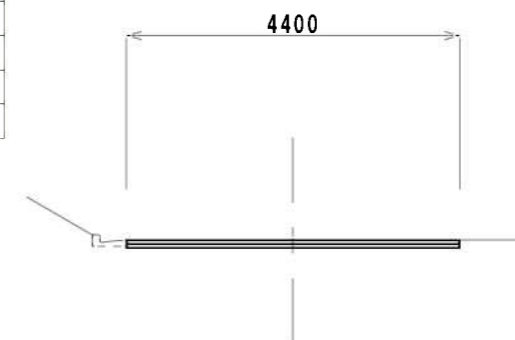
舗装工		舗装撤去工	
表層	4.00	既設舗装	4.00
基層	4.00		
不陸整正	4.00		
路肩盛土			

No.5

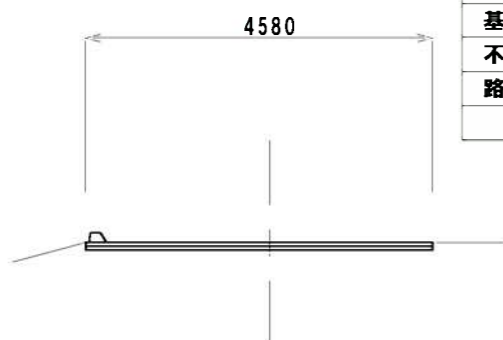


舗装工		舗装撤去工	
表層	3.80	既設舗装	3.80
基層	3.80		
不陸整正	3.80		
路肩盛土	0.10		

No.7

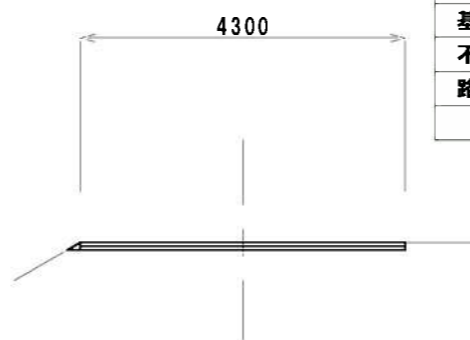


No.1



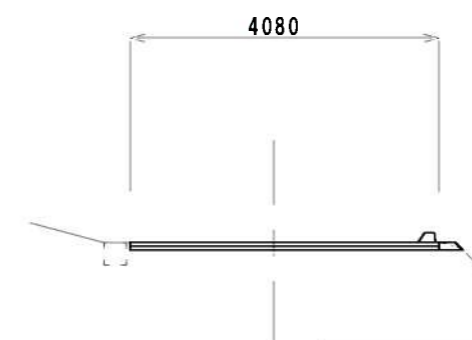
舗装工		舗装撤去工	
表層	4.58	既設舗装	4.58
基層	4.58		
不陸整正	4.58		
路肩盛土	0.10		

No.4



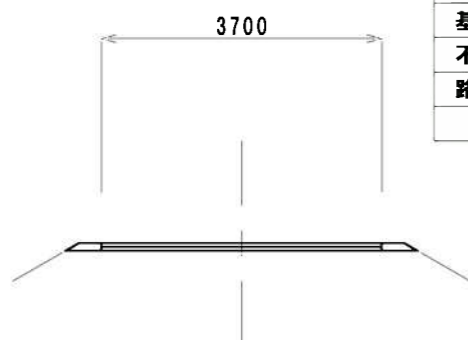
舗装工		舗装撤去工	
表層	4.30	既設舗装	4.30
基層	4.30		
不陸整正	4.30		
路肩盛土	0.10		

No.6



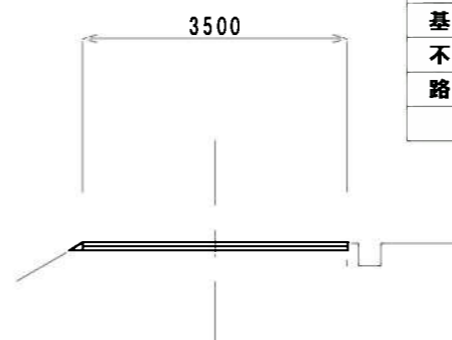
舗装工		舗装撤去工	
表層	4.08	既設舗装	4.08
基層	4.08		
不陸整正	4.08		
路肩盛土	0.10		

No.0



舗装工		舗装撤去工	
表層	3.70	既設舗装	3.70
基層	3.70		
不陸整正	3.70		
路肩盛土	0.10		

No.3

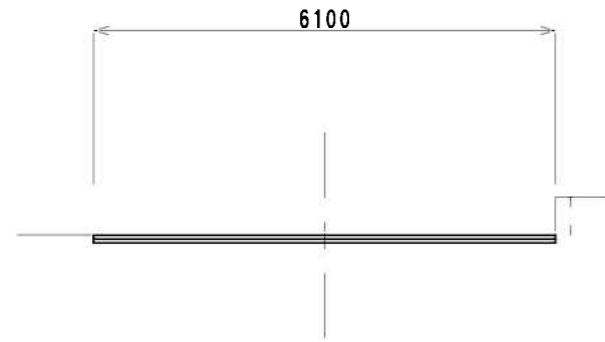


舗装工		舗装撤去工	
表層	3.50	既設舗装	3.50
基層	3.50		
不陸整正	3.50		
路肩盛土	0.10		

工事名	防災・安全交付金事業 市道西高倉西山線他1線舗装修繕工事		
図面名	横断面図		
年月日			
縮尺	1:100	図面番号	2
会社名			
事務所名	建設部 道路河川課		

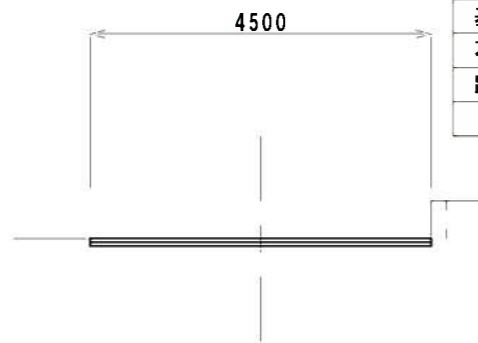
横断面図

No.10+17.0
No.10



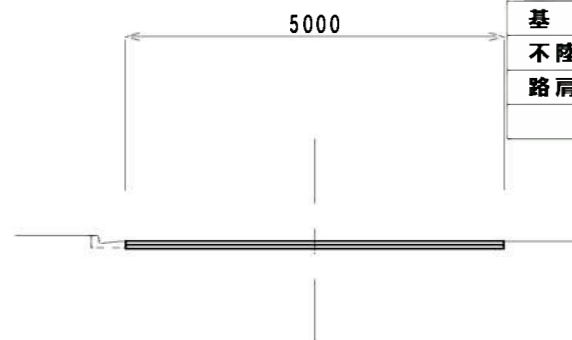
舗装工		舗装撤去工	
表層	6.10	既設舗装	6.10
基層	6.10		
不陸整正	6.10		
路肩盛土	0.10		

No.9



舗装工		舗装撤去工	
表層	4.50	既設舗装	4.50
基層	4.50		
不陸整正	4.50		
路肩盛土	0.10		

No.8



舗装工		舗装撤去工	
表層	5.00	既設舗装	5.00
基層	5.00		
不陸整正	5.00		
路肩盛土			

工事名	防災・安全交付金事業 市道西高倉西山線他1線舗装修繕工事		
図面名	横断面図		
年月日			
縮尺	1:100	図面番号	3
会社名			
事務所名	建設部 道路河川課		