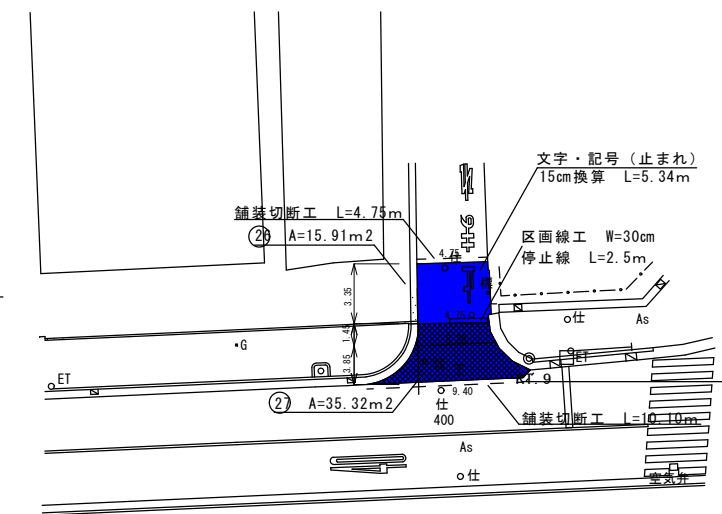
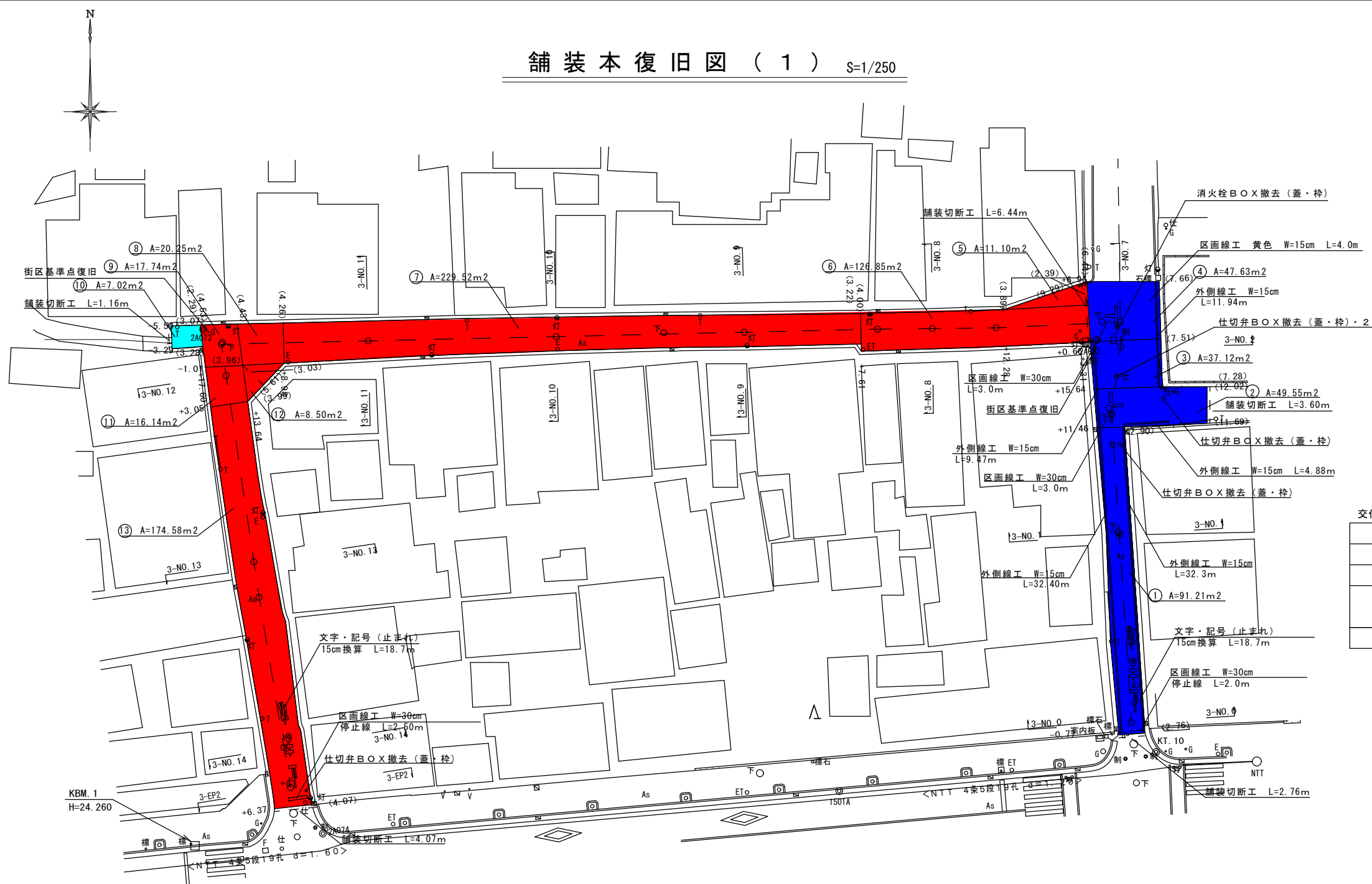


舗装本復旧図 (1) S=1/250

舗装本復旧図 (2) S=1/250



交付金事業 舗装復旧図 (2)

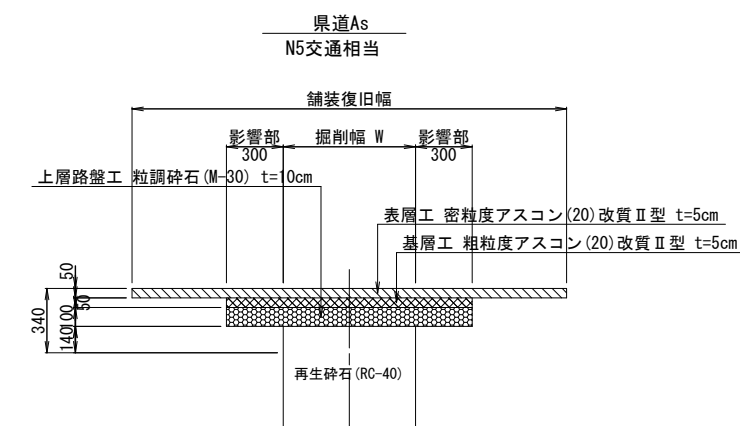
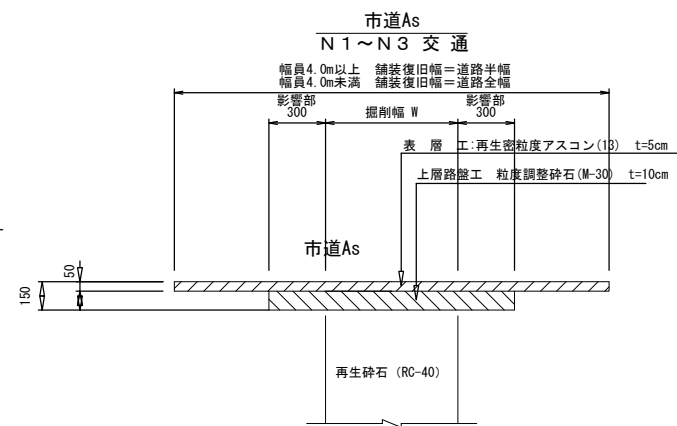
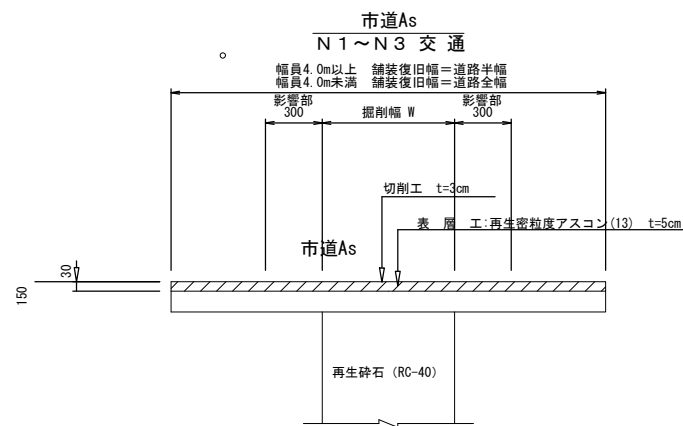
舗装種別	面積 (㎡)		舗装切断	備考
	(人力)	(機械)		
【水道】	打替工	15.91	4.75	N1~N3交通
	打替工	35.32	10.10	N5交通

交付金事業 舗装復旧図 (1)

舗装種別	面積 (㎡)		舗装切断	備考
	(人力)	(機械)		
【水道】	切削オーバーレイ工	604.68	4.07	N1~N3交通
	打替工	225.51	12.80	N1~N3交通
合計				

市単独事業 舗装復旧図 (1)

舗装種別	面積 (㎡)		舗装切断	備考
	(人力)	(機械)		
【水道】	打替工	7.02	1.16	N1~N3交通
合計				

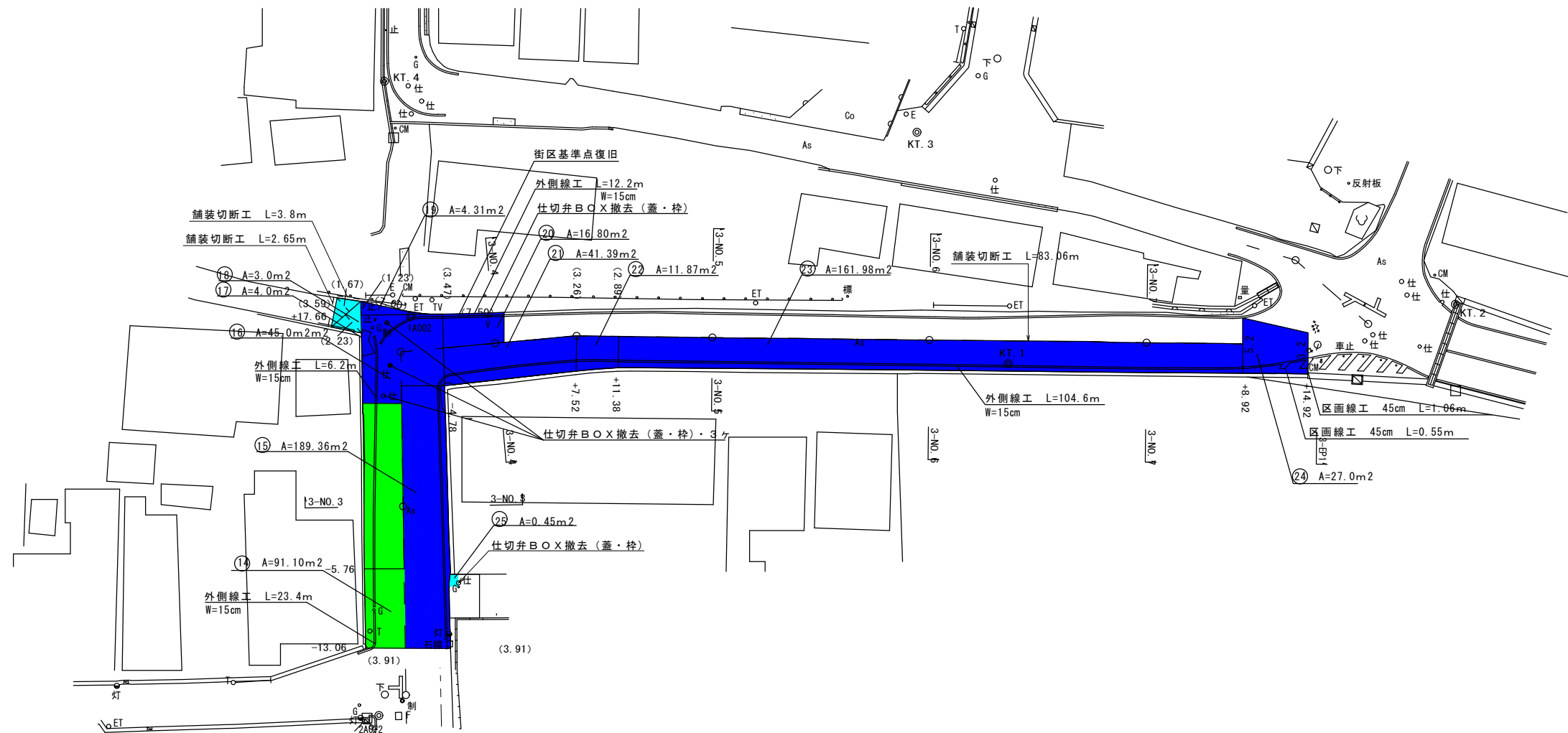


この図面は、A1サイズを原寸とする。

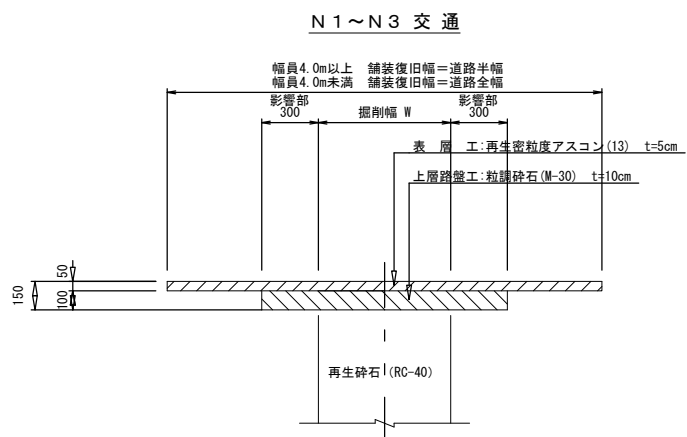
工事名称	平成30年度 伊賀市水道広域化促進事業 舗装本復旧工事(赤坂町工区)
図面名称	舗装本復旧図 (1)
施工場所	伊賀市 上野赤坂町 地内
縮尺	1/250
設計月日	平成 年 月 日 図面番号
審査	1

伊賀市上下水道部

# 舗装本復旧図 (3) S=1/250



舗装本復旧標準図 S=1/20



交付金事業 舗装復旧図 (3)

舗装種別	面積 (㎡)		舗装切断	備考
	(人力)	(機械)		
【水道】 打替工		497.71	83.06	N1~N3交通
合計				

市単独事業 舗装復旧図 (3)

舗装種別	面積 (㎡)		舗装切断	備考
	(人力)	(機械)		
【ガス】 打替工		91.10		N1~N3交通
【水道】 打替工	7.00	00.045m²	6.45	N1~N3交通
合計				

舗装復旧凡例

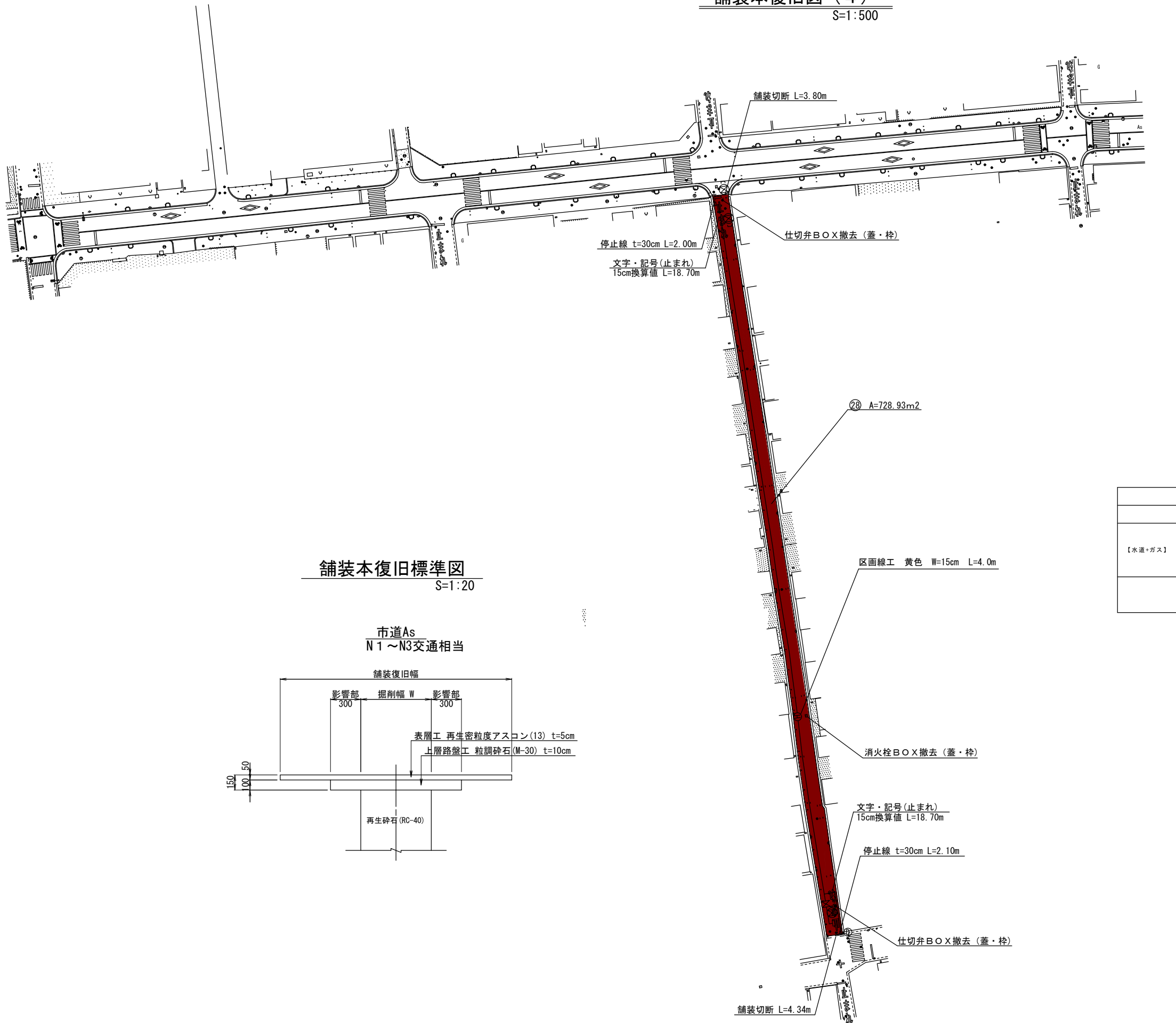
補助路種	色	内容
	Red	【水道+ガス】 打替え工 (N1~N3交通)
	Orange	【水道】 切削オーバーレイ工
	Blue	【水道】 打替え工 (N1~N3交通)
	Dark Blue	【水道】 打替え工 (N5交通)
単独路種	Green	【ガス】 打替え工 (N1~N3交通)
	Cyan	【水道】 打替え工 (N1~N3交通)

この図面は、A1サイズを原寸とする。

工事名称	平成30年度 伊賀市水道広域化促進事業 舗装本復旧工事(赤坂町工区)			
図面名称	舗装本復旧図 (2)・舗装本復旧標準図			
施工場所	伊賀市 上野赤坂町 地内			
縮尺	1/250	1/20		
設計月日	平成	年	月	日 図面番号
審査	課長	係長	設計	2
伊賀市 上下水道部				

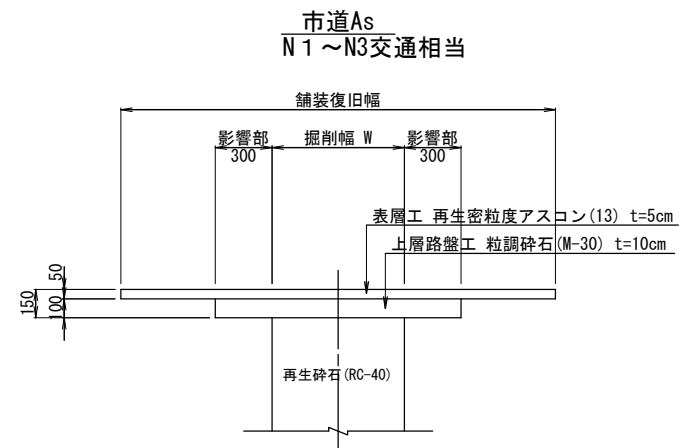
舗装本復旧図 (4)

S=1:500



舗装本復旧標準図

S=1:20



交付金事業 舗装復旧図 (4)

舗装復旧面積表

舗装種類	面積 (㎡)		舗装切断	備考
	(人力)	(機械)		
【水道+ガス】 打替工		728.93	8.14	N1~N3交通
合計				

舗装復旧凡例

補助路盤	【水道+ガス】 打替工 (N1~N3交通)
	【水道】 切削オーバーレイ工
	【水道】 打替工 (N1~N3交通)
	【水道】 打替工 (N5交通)
単独路盤	【ガス】 打替工 (N1~N3交通)
	【水道】 打替工 (N1~N3交通)

この図面は、A1サイズを原寸とする。

工事名称	平成30年度 伊賀市水道広域化促進事業			
	舗装本復旧工事 (赤坂町工区)			
図面名称	舗装本復旧図 (3)			
施工場所	赤坂町地内			
縮尺	1:500, 1:20			
設計月日	平成	年	月	日
設計				3
審査	課長	係長	担当	設計
				3

※舗装は現況に合わせて復旧すること

伊賀市上下水道部