



交差点部取付工
A = 116.7m²

○施工延長
OAS舗装復旧工
(カーパレイ)
A = 812.8m²
L = 363.0m
OCO舗装復旧工
(全面復旧)
A = 34.6m²

凡	例
組立1号人孔	◎
塩ビ人孔	⊖
汚水樹位置(予定)	●
舗装界	—

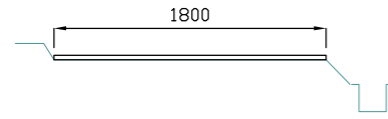
- 地下埋設物に関しては、各々の管理機関により提供された資料及び現地マーキングを図上表示したが、現地での試掘調査により確認をしていないので施工時には十分注意すること。また、必要に応じ試掘等により埋設物の確認を行うこと。
- 施工期間中における安全対策の徹底及び注意事項
・埋設物の破損防止。

工事名	平成30年度 市単下排水路整備事業 野間下排水路舗装復旧工事		
図面名	平面図		
尺度	1:1000	図面番号	1
事務所名	伊賀市上下水道部下水道課		

断面図

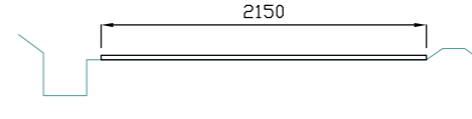
S=1/50

No. 4(下)



舗装工		舗装版撤去工	
表層	1.80 m	既設舗装	- m
基層	- m	既設舗装厚	- m
上層路盤工	- m	土工	
下層路盤工	- m	床掘	- m ²
路肩盛土	- m ²	安定処理工	- m

No. 9(下)



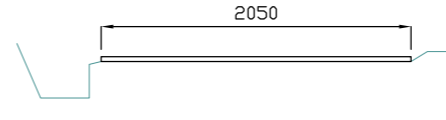
舗装工		舗装版撤去工	
表層	2.15 m	既設舗装	- m
基層	- m	既設舗装厚	- m
上層路盤工	- m	土工	
下層路盤工	- m	床掘	- m ²
路肩盛土	- m ²	安定処理工	- m

No. 3(下)



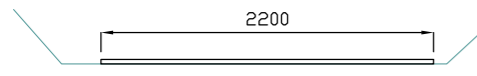
舗装工		舗装版撤去工	
表層	1.90 m	既設舗装	- m
基層	- m	既設舗装厚	- m
上層路盤工	- m	土工	
下層路盤工	- m	床掘	- m ²
路肩盛土	- m ²	安定処理工	- m

No. 8(下)



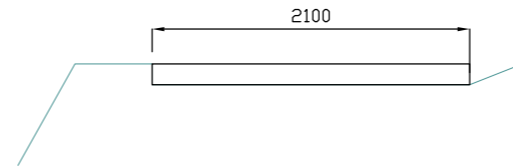
舗装工		舗装版撤去工	
表層	2.05 m	既設舗装	- m
基層	- m	既設舗装厚	- m
上層路盤工	- m	土工	
下層路盤工	- m	床掘	- m ²
路肩盛土	- m ²	安定処理工	- m

No. 2(下)



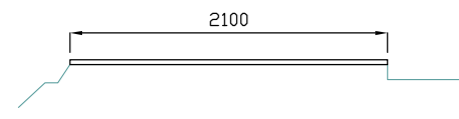
舗装工		舗装版撤去工	
表層	2.20 m	既設舗装	- m
基層	- m	既設舗装厚	- m
上層路盤工	- m	土工	
下層路盤工	- m	床掘	- m ²
路肩盛土	- m ²	安定処理工	- m

No. 7(下)



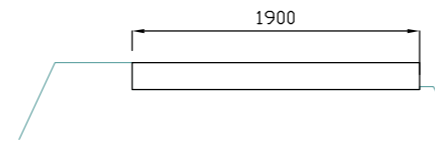
舗装工		舗装版撤去工	
表層	2.10 m	既設舗装	- m
基層	- m	既設舗装厚	- m
上層路盤工	- m	土工	
下層路盤工	- m	床掘	- m ²
路肩盛土	- m ²	安定処理工	- m

No. 1(下)



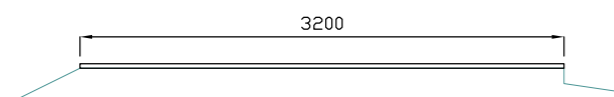
舗装工		舗装版撤去工	
表層	2.10 m	既設舗装	- m
基層	- m	既設舗装厚	- m
上層路盤工	- m	土工	
下層路盤工	- m	床掘	- m ²
路肩盛土	- m ²	安定処理工	- m

No. 6(下)



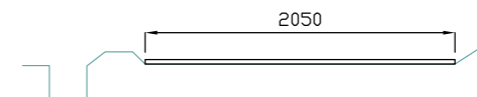
舗装工		舗装版撤去工	
表層	1.90 m	既設舗装	- m
基層	- m	既設舗装厚	- m
上層路盤工	- m	土工	
下層路盤工	- m	床掘	- m ²
路肩盛土	- m ²	安定処理工	- m

No. 0(共通)



舗装工		舗装版撤去工	
表層	3.20 m	既設舗装	- m
基層	- m	既設舗装厚	- m
上層路盤工	- m	土工	
下層路盤工	- m	床掘	- m ²
路肩盛土	- m ²	安定処理工	- m

No. 5(下)




舗装工		舗装版撤去工	
表層	2.05 m	既設舗装	- m
基層	- m	既設舗装厚	- m
上層路盤工	- m	土工	
下層路盤工	- m	床掘	- m ²
路肩盛土	- m ²	安定処理工	- m

工事名	平成30年度 市単下排水路整備事業 野間下排水路舗装復旧工事		
図面名	断面図		
縮尺	図示	図面番号	2
会社名			
事務所名	伊賀市上下水道部下水道課		

断面図


S=1/50

No. 14(下)




舗装工		舗装版撤去工	
表層	2.19 m	既設舗装	- m
基層	- m	既設舗装厚	- m
上層路盤工	- m	土工	
下層路盤工	- m	床掘	- m ²
路肩盛土	- m ²	安定処理工	- m

No. 1+14.0(水)



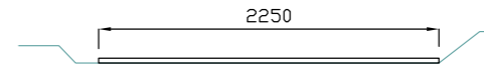
舗装工		舗装版撤去工	
表層	2.70 m	既設舗装	- m
基層	- m	既設舗装厚	- m
上層路盤工	- m	土工	
下層路盤工	- m	床掘	- m ²
路肩盛土	- m ²	安定処理工	- m

No. 13(下)



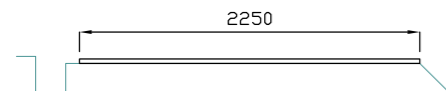
舗装工		舗装版撤去工	
表層	2.20 m	既設舗装	- m
基層	- m	既設舗装厚	- m
上層路盤工	- m	土工	
下層路盤工	- m	床掘	- m ²
路肩盛土	- m ²	安定処理工	- m

No. 1(水)



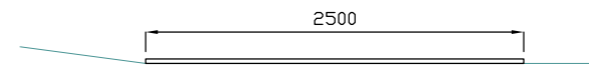
舗装工		舗装版撤去工	
表層	2.25 m	既設舗装	- m
基層	- m	既設舗装厚	- m
上層路盤工	- m	土工	
下層路盤工	- m	床掘	- m ²
路肩盛土	- m ²	安定処理工	- m

No. 12(下)



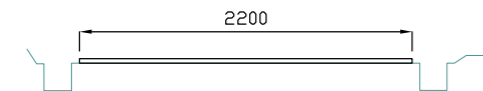
舗装工		舗装版撤去工	
表層	2.25 m	既設舗装	- m
基層	- m	既設舗装厚	- m
上層路盤工	- m	土工	
下層路盤工	- m	床掘	- m ²
路肩盛土	- m ²	安定処理工	- m

No. 16+9(下)



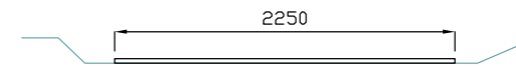
舗装工		舗装版撤去工	
表層	2.50 m	既設舗装	- m
基層	- m	既設舗装厚	- m
上層路盤工	- m	土工	
下層路盤工	- m	床掘	- m ²
路肩盛土	- m ²	安定処理工	- m

No. 11(下)



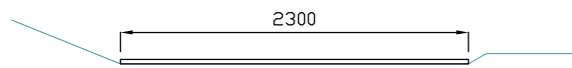
舗装工		舗装版撤去工	
表層	2.20 m	既設舗装	- m
基層	- m	既設舗装厚	- m
上層路盤工	- m	土工	
下層路盤工	- m	床掘	- m ²
路肩盛土	- m ²	安定処理工	- m

No. 16(下)



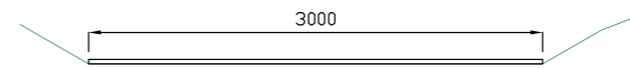
舗装工		舗装版撤去工	
表層	2.25 m	既設舗装	- m
基層	- m	既設舗装厚	- m
上層路盤工	- m	土工	
下層路盤工	- m	床掘	- m ²
路肩盛土	- m ²	安定処理工	- m

No. 10(下)



舗装工		舗装版撤去工	
表層	2.30 m	既設舗装	- m
基層	- m	既設舗装厚	- m
上層路盤工	- m	土工	
下層路盤工	- m	床掘	- m ²
路肩盛土	- m ²	安定処理工	- m

No. 15(下)



舗装工		舗装版撤去工	
表層	3.00 m	既設舗装	- m
基層	- m	既設舗装厚	- m
上層路盤工	- m	土工	
下層路盤工	- m	床掘	- m ²
路肩盛土	- m ²	安定処理工	- m

工事名	平成30年度 市単下排水路整備事業 野間下排水路舗装復旧工事		
図面名	断面図		
縮尺	図示	図面番号	3
会社名			

展開図

S=1/100

交差点部取付工

	辺長a	辺長b	辺長c	面積
①	2.70	10.30	11.50	13.08
②	11.50	4.90	10.70	26.19
③	10.70	4.70	8.60	19.68
④	8.60	5.20	4.80	10.96
⑤	4.90	5.00	7.00	12.25
⑥	7.00	4.10	4.90	9.83
⑦	4.90	1.70	3.90	2.97
⑧	3.90	1.00	3.20	1.25
⑨	4.10	5.00	6.47	10.25
⑩	6.47	4.10	5.00	10.25
合計				116.71 m ²

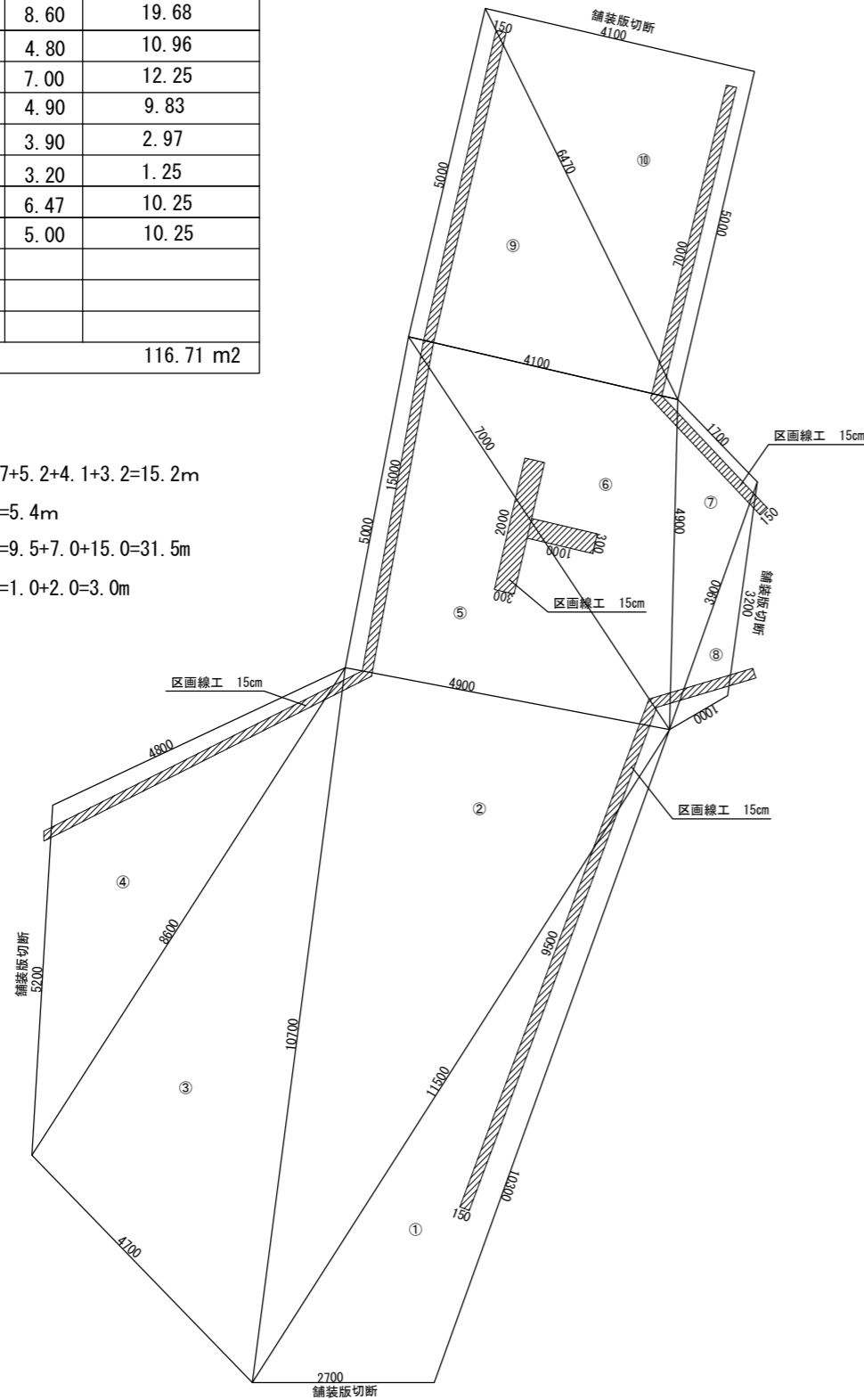
舗装版切断

○交差点取付部 L1=2.7+5.2+4.1+3.2=15.2m

○1-2路線 L2=2.7+2.7=5.4m

区画線工 15cm・実線 L=9.5+7.0+15.0=31.5m

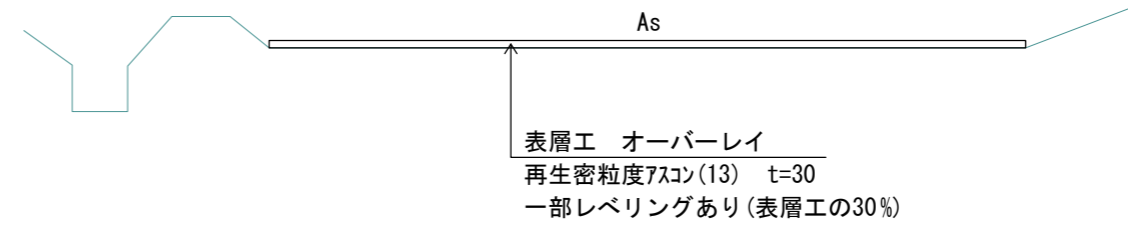
区画線工 30cm・実線 L=1.0+2.0=3.0m



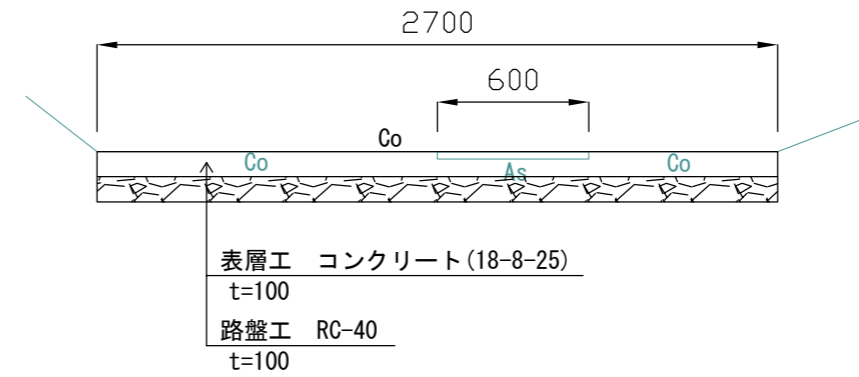
一般構造図

S=1/30

<1-1路線・2-1路線>



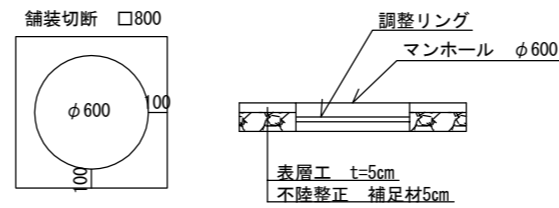
<1-2路線>



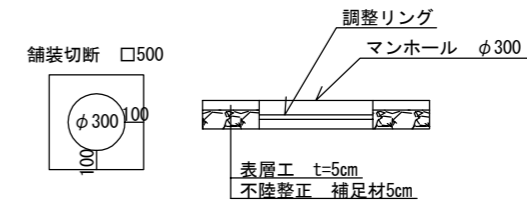
嵩上工詳細図

S=1/40

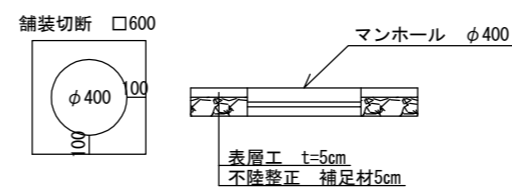
<嵩上工A φ=600相当>



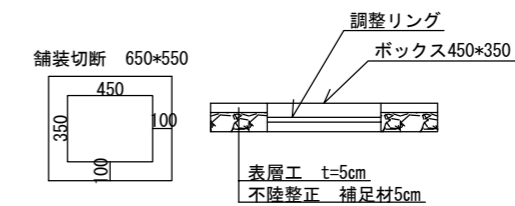
<嵩上工C φ=300相当>



<嵩上工B φ=400相当>



<嵩上工D 450*350>



工事名	平成30年度 市単下排水路整備事業 野間下排水路舗装復旧工事		
図面名	舗装展開図・一般構造図・詳細図		
縮尺	図示	図面番号	4
会社名			
事務所名	伊賀市上下水道部下水道課		