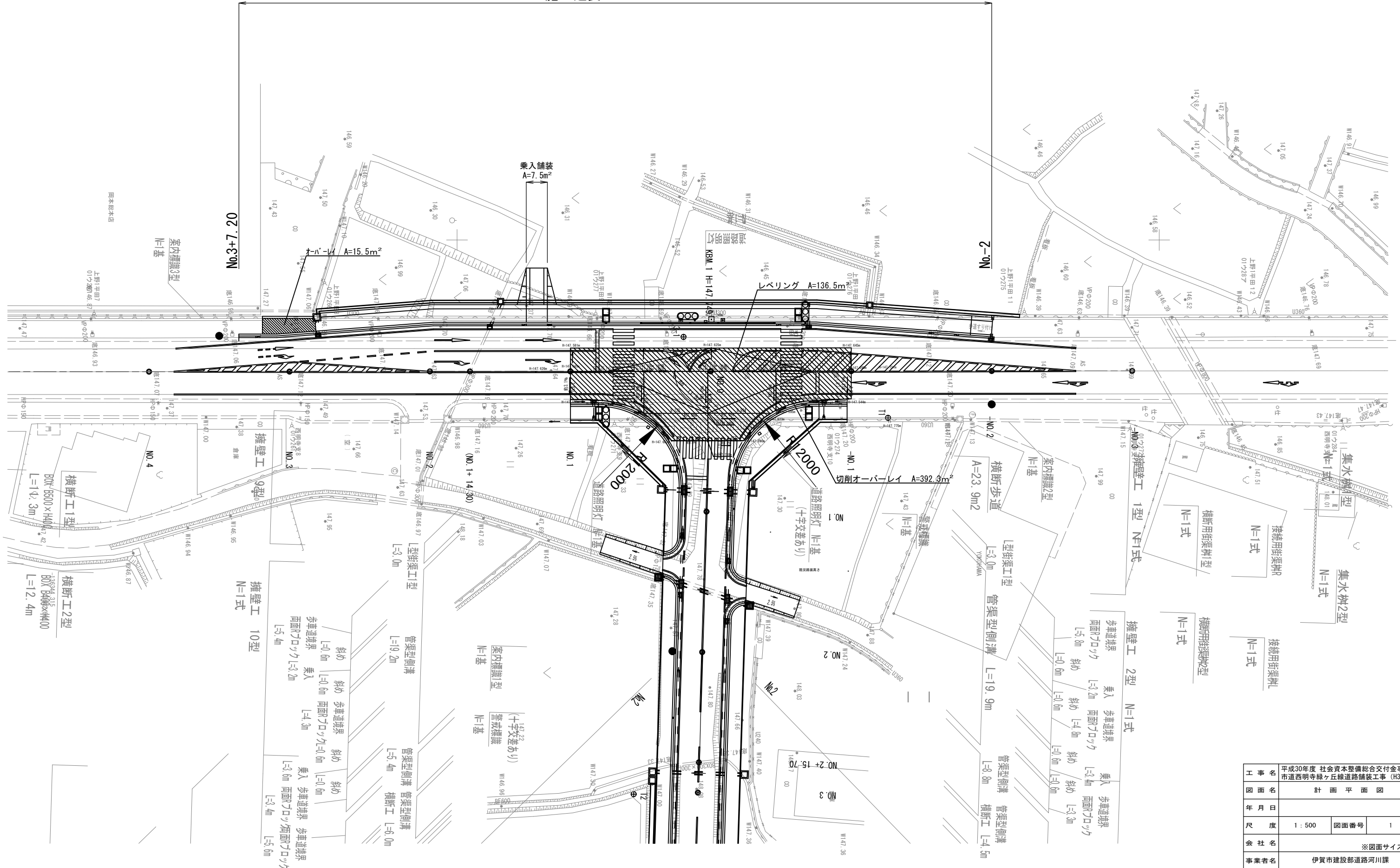
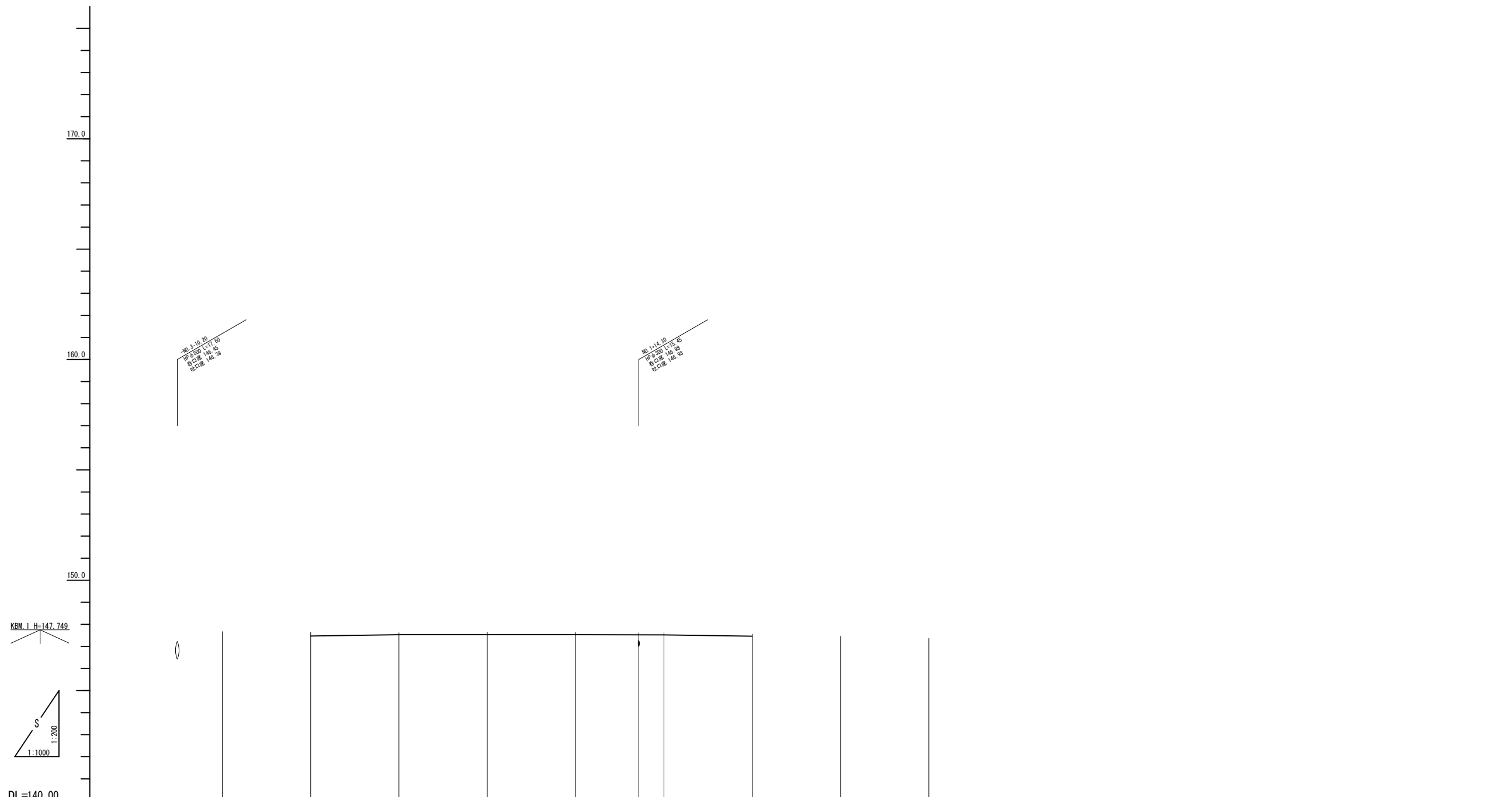


施工延長 L=107.20m



工事名	平成30年度 社会資本整備総合交付金事業 市道西明寺線々丘線道路舗装工事 (H30-2)		
図面名	図面配置		
年月日			
尺度	1:500	図面番号	1
会社名	伊賀市建設部道路河川課		
事業者名	※図面サイズ A3		

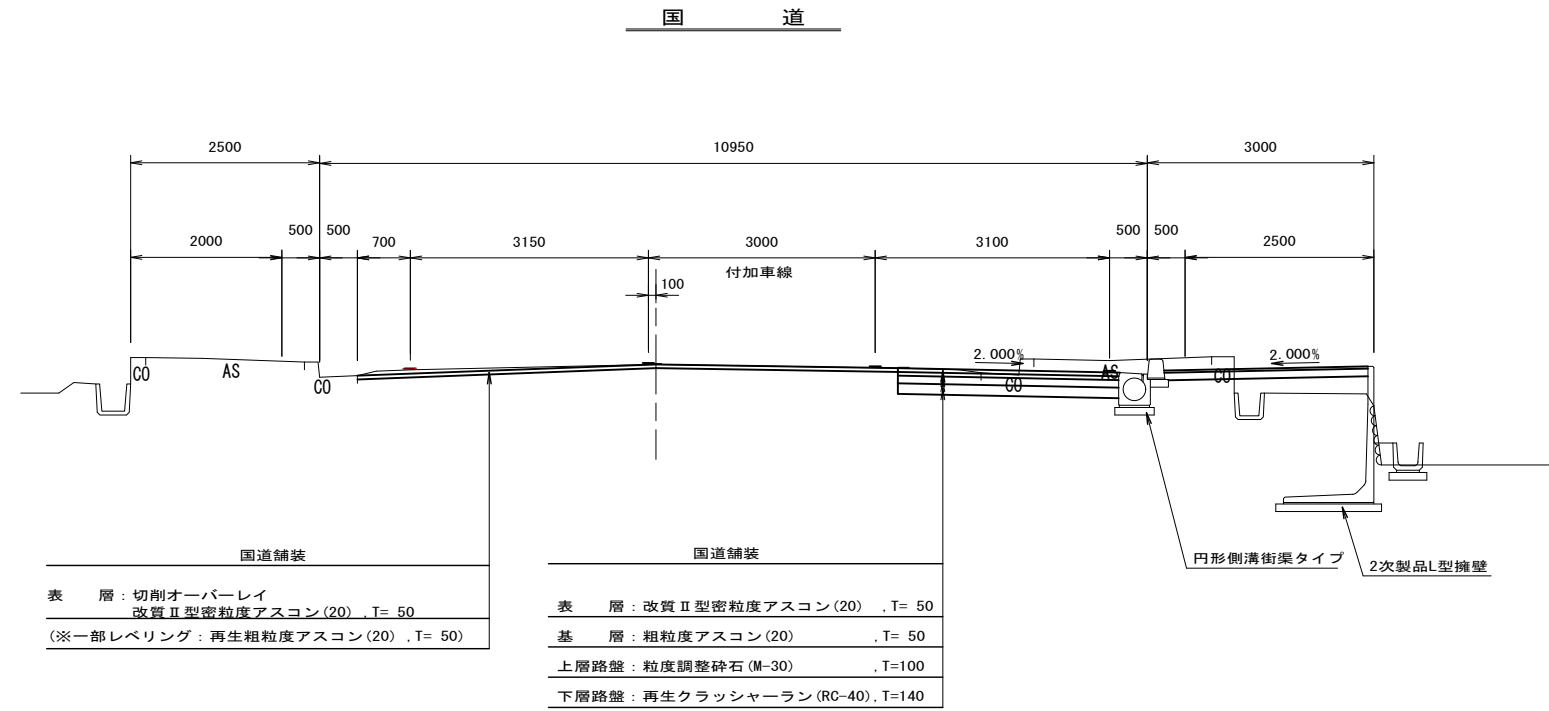


縦断勾配線	円形側溝据付勾配	
計画高	円形側溝据付高さ	147.472, 147.530, 147.533, 147.522, 147.462
地盤高		147.67, 147.65, 147.62, 147.65, 147.64, 147.62, 147.62, 147.55, 147.46, 147.36
切土高		
盛土高		
追加距離		0.000, 20.000, 40.000, 60.000, 80.000, 94.300, 100.000, 120.000, 140.000, 160.000
測点間距離		0.000, 20.000, 20.000, 20.000, 20.000, 14.300, 5.700, 20.000, 20.000, 20.000
測点番号		NO.3, NO.2, NO.1, NO.0, NO.1, +14.30, NO.2, NO.3, NO.4, NO.5
平面線形曲率図		
片勾配摺付け図		
拡副摺付け図		

工事名	平成30年度 社会資本整備総合交付金事業 市道西明寺緑ヶ丘線道路舗装工事 (H30-2)		
図面名	国道縦断面図		
年月日			
尺度	図示	図面番号	2
会社名	※図面サイズ A3		
事業者名	伊賀市建設部道路河川課		

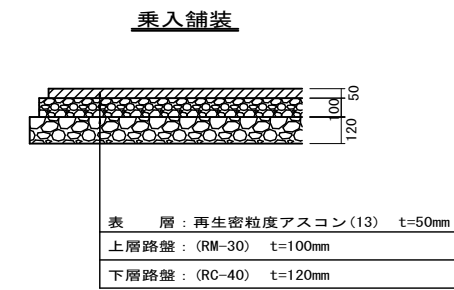
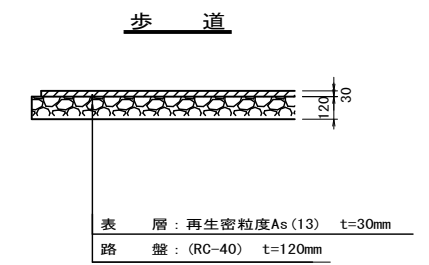
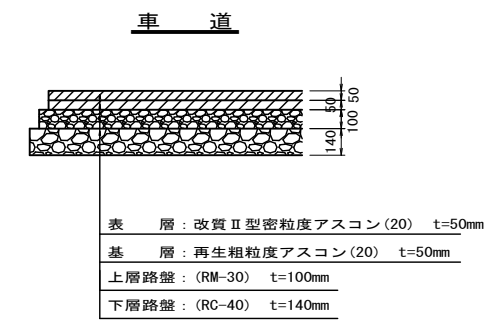
標準断面図

S=1:100



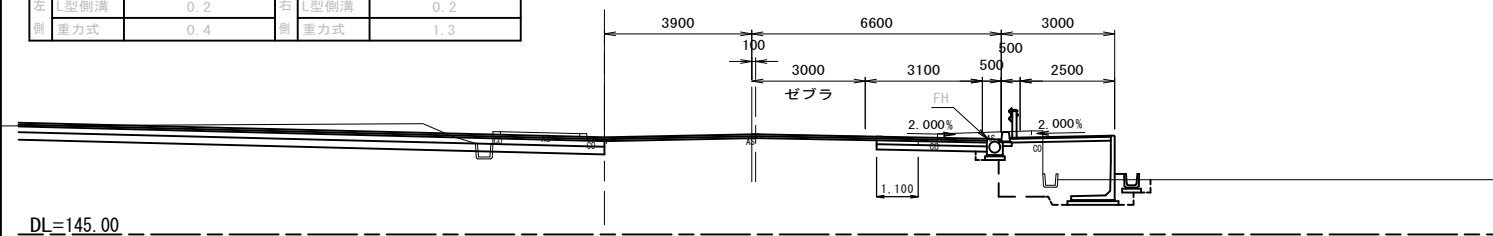
国道舗装工断面図

S=1:20

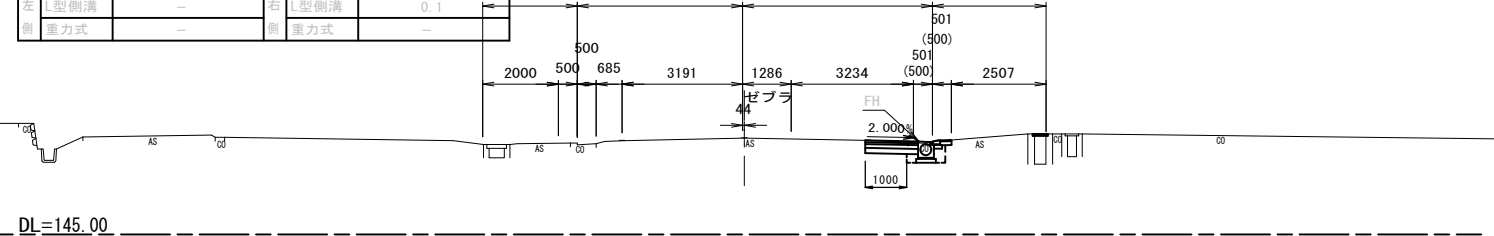


工事名	平成30年度 社会資本整備総合交付金事業 市道西明寺緑ヶ丘線道路舗装工事 (H30-2)		
図面名	標準断面図		
年月日			
尺度	図示	図面番号	3
会社名	※図面サイズ A3		
事業者名	伊賀市建設部道路河川課		

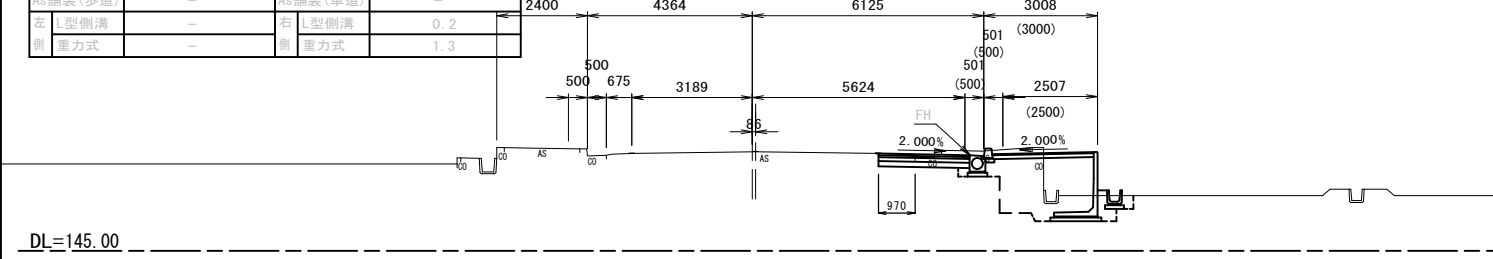
片切掘削	-	車	表層	2.92
オープン掘削	1.8	其	層	2.92
床掘削	(L) - (R) 1.9	道	上層路盤	2.92
埋戻(流用土)	(L) - (R) 0.4	道	下層路盤	2.92
埋戻(良質土)	(L) - (R) 4.3	歩	表層	(L) - (R) 2.68
盛土	-	道	路盤	(L) - (R) 2.68
			舗装版撤去	1.10
			掘削	0.7
As舗装(歩道)	-	As舗装(車道)	-	-
左 L型側溝	0.2	右 L型側溝	0.2	-
側溝力式	0.4	側溝力式	1.3	-



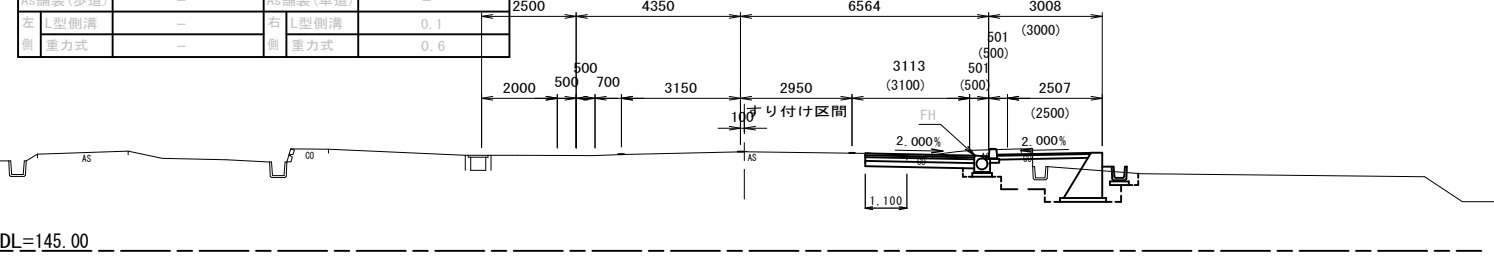
片切掘削	-	車	表層	1.41
オープン掘削	0.8	其	層	1.41
床掘削	(L) - (R) 0.1	道	上層路盤	1.41
埋戻(流用土)	(L) - (R) -	道	下層路盤	1.41
埋戻(良質土)	(L) - (R) 0.1	歩	表層	(L) - (R) 0.30
盛土	-	道	路盤	(L) - (R) 0.30
			舗装版撤去	1.00
			掘削	0.3
As舗装(歩道)	-	As舗装(車道)	-	-
左 L型側溝	-	右 L型側溝	0.1	-
側溝力式	-	側溝力式	-	-



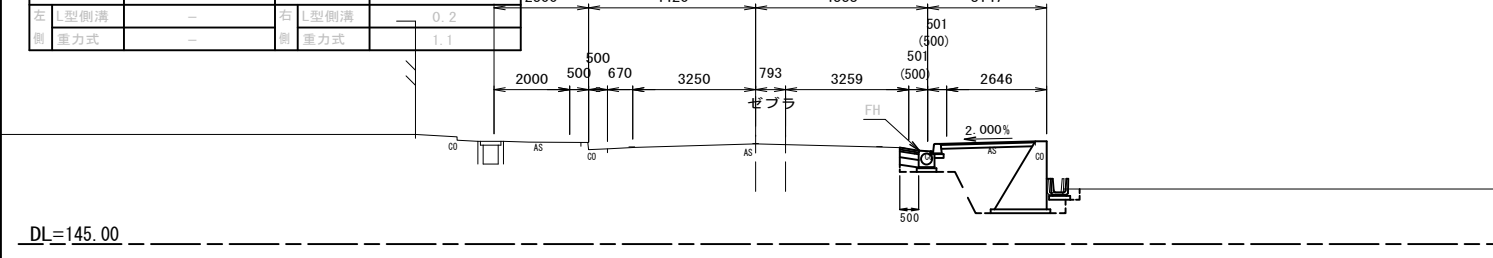
片切掘削	-	車	表層	2.41
オープン掘削	1.8	其	層	2.41
床掘削	(L) - (R) 2.2	道	上層路盤	2.41
埋戻(流用土)	(L) - (R) 0.4	道	下層路盤	2.41
埋戻(良質土)	(L) - (R) 3.9	歩	表層	(L) - (R) 2.69
盛土	-	道	路盤	(L) - (R) 2.69
			舗装版撤去	0.97
			掘削	0.6
As舗装(歩道)	-	As舗装(車道)	-	-
左 L型側溝	-	右 L型側溝	0.2	-
側溝力式	-	側溝力式	1.3	-



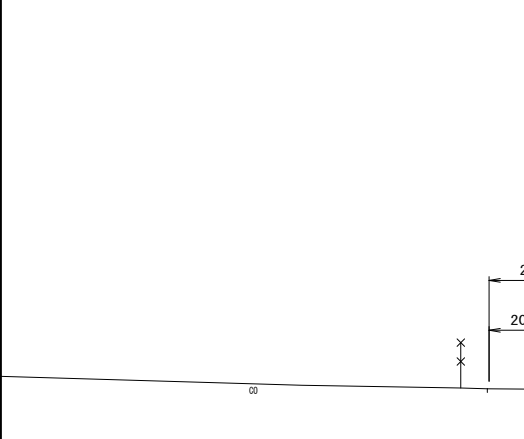
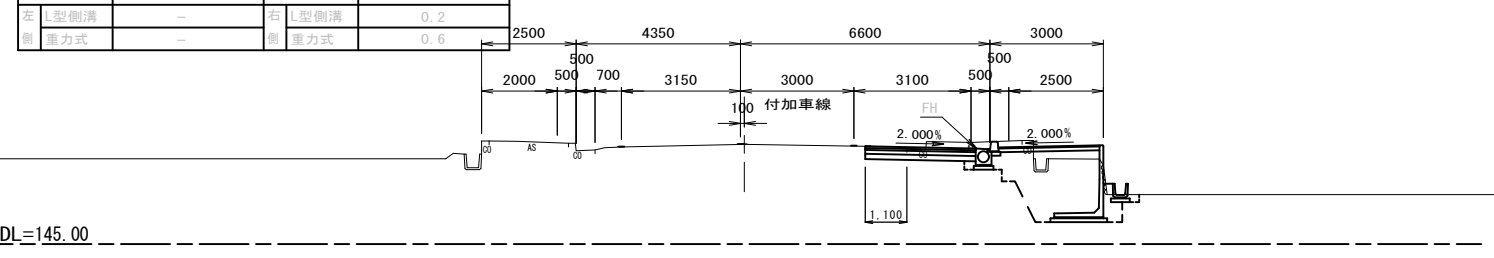
片切掘削	-	車	表層	2.76
オープン掘削	1.7	其	層	2.76
床掘削	(L) - (R) 2.1	道	上層路盤	2.76
埋戻(流用土)	(L) - (R) 0.4	道	下層路盤	2.76
埋戻(良質土)	(L) - (R) 2.0	歩	表層	(L) - (R) 2.49
盛土	-	道	路盤	(L) - (R) 2.49
			舗装版撤去	1.10
			掘削	0.7
As舗装(歩道)	-	As舗装(車道)	-	-
左 L型側溝	-	右 L型側溝	0.1	-
側溝力式	-	側溝力式	0.6	-



片切掘削	-	車	表層	0.50
オープン掘削	0.2	其	層	0.50
床掘削	(L) - (R) 3.9	道	上層路盤	0.50
埋戻(流用土)	(L) - (R) 0.3	道	下層路盤	0.50
埋戻(良質土)	(L) - (R) 2.7	歩	表層	(L) - (R) 2.50
盛土	-	道	路盤	(L) - (R) 2.50
			舗装版撤去	0.50
			掘削	0.2
As舗装(歩道)	-	As舗装(車道)	-	-
左 L型側溝	-	右 L型側溝	0.2	-
側溝力式	-	側溝力式	1.1	-



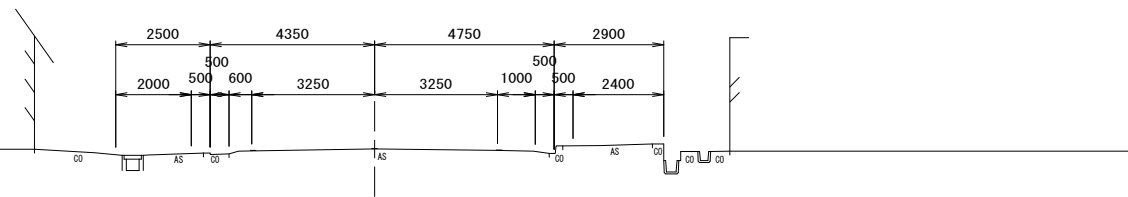
片切掘削	-	車	表層	2.92
オープン掘削	1.9	其	層	2.92
床掘削	(L) - (R) 3.9	道	上層路盤	2.92
埋戻(流用土)	(L) - (R) 0.4	道	下層路盤	2.92
埋戻(良質土)	(L) - (R) 4.0	歩	表層	(L) - (R) 2.68
盛土	-	道	路盤	(L) - (R) 2.68
			舗装版撤去	1.10
			掘削	0.7
As舗装(歩道)	-	As舗装(車道)	-	-
左 L型側溝	-	右 L型側溝	0.2	-
側溝力式	-	側溝力式	0.6	-



DL=145.00

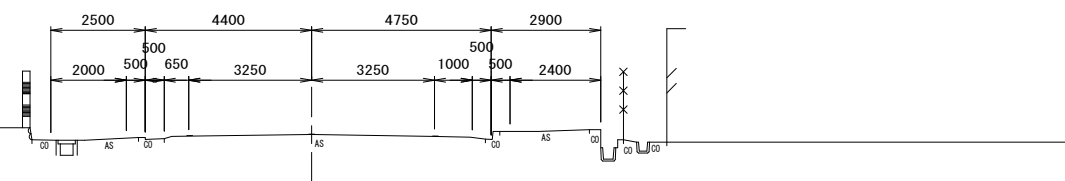
工事名	平成30年度 社会資本整備総合交付金事業 市道西明寺緑ヶ丘線道路舗装工事 (H30-2)		
図面名	国道横断面図 1		
年月日			
尺度	1 : 200	図面番号	4
会社名	※図面サイズ A3		
事業者名	伊賀市建設部道路河川課		

NO. 5
GH= 147.36
FH=



DL=145.00

NO. 4
GH= 147.46
FH=



DL=145.00

NO. 5			
NO. 4			
工事名	平成30年度 社会資本整備総合交付金事業 市道西明寺緑ヶ丘線道路舗装工事 (H30-2)		
図面名	国道横断面図 2		
年月日			
尺度	図示	図面番号	5
会社名	※図面サイズ A3		
事業者名	伊賀市建設部道路河川課		