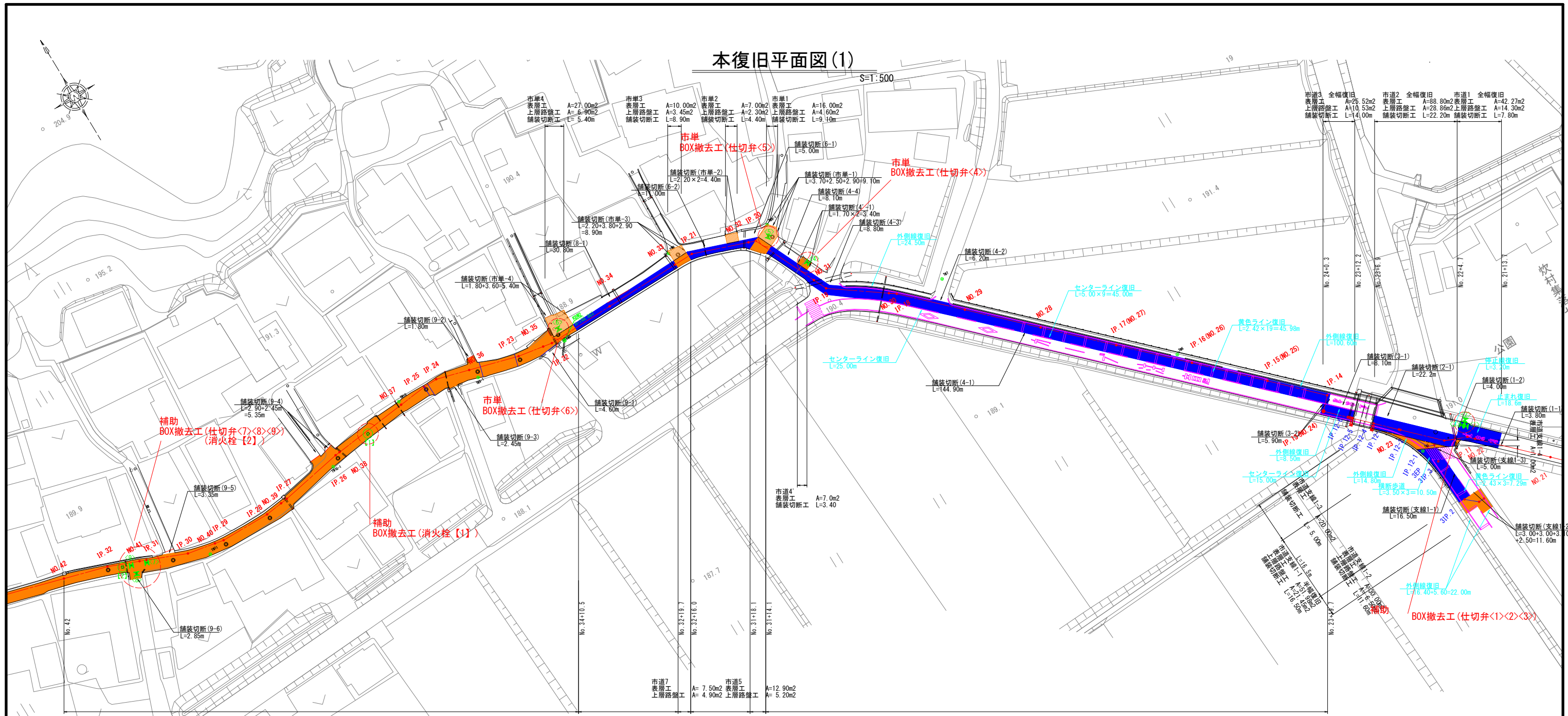


本復旧平面図(1)

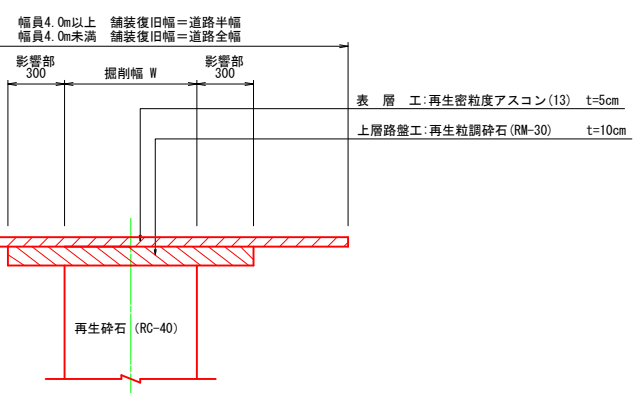


| | | |
|--|----------------------|-------|
| | 市道舗装 (道路半幅): 表層 (補助) | 平均断面 |
| | 市道舗装 (道路半幅): 表層 (市単) | 平均断面 |
| | 市道舗装 (道路全幅): 表層 (補助) | CAD求積 |
| | 市道舗装 (道路全幅): 表層 (市単) | CAD求積 |

舗装本復旧標準図

S=1:20

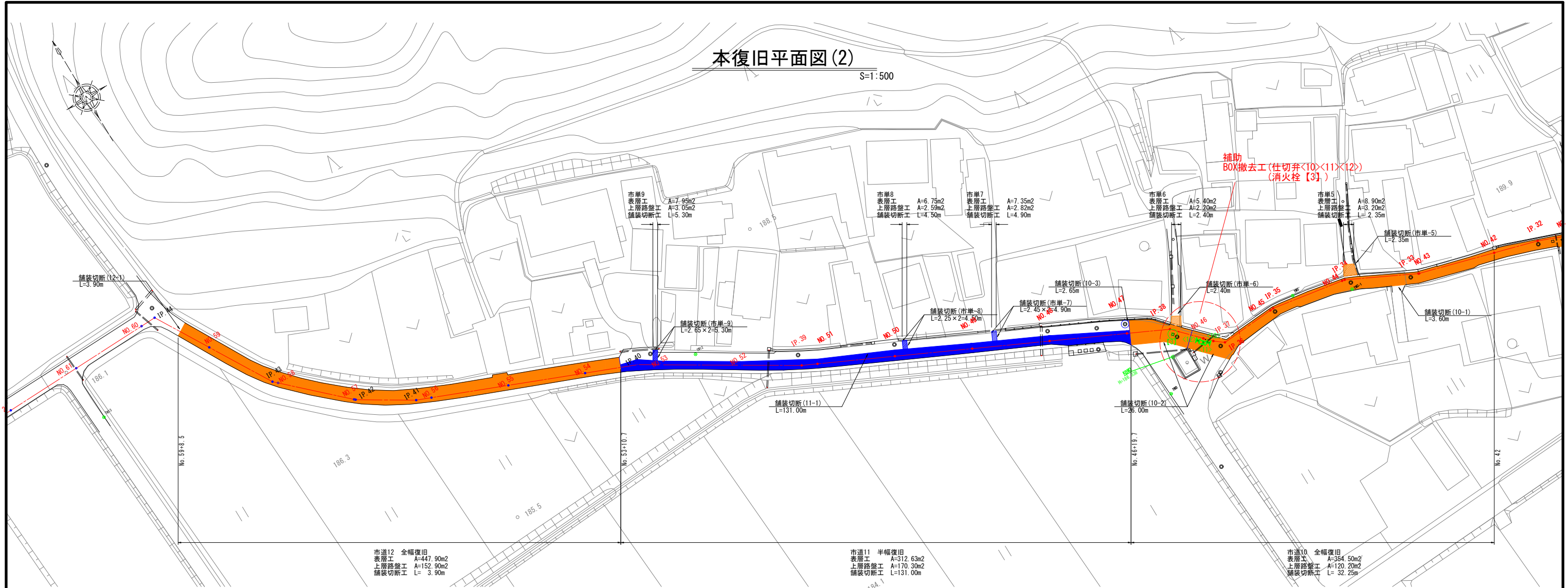
市道舗装



| | |
|------|---------------------------------------|
| 工事名称 | 平成30年度 伊賀市水道広域化促進事業 舗装復旧工事 (炊村2工区) |
| 図面名称 | 本復旧平面図 (1) |
| 施工場所 | 伊賀市炊村地内 |
| 縮尺 | S=1:500・S=FREE |
| 設計年月 | 平成30年11月1日 |
| 図面番号 | 1 |

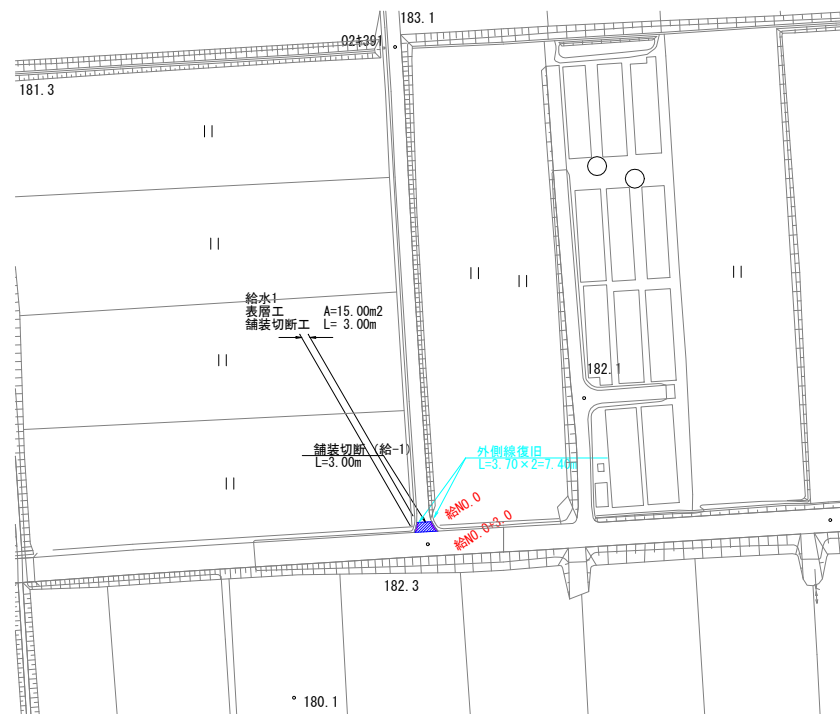
本復旧平面図(2)

S=1:500



給水舗装復旧箇所

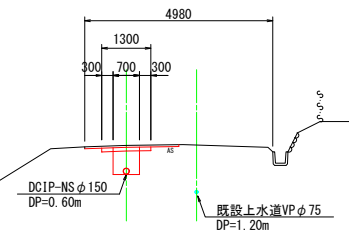
S=1:500



DL=180.00

NO. 49

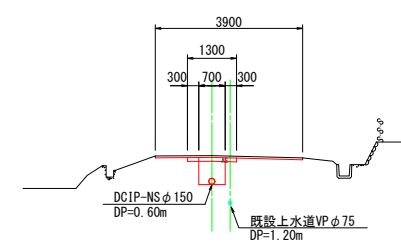
GH=185.94
FH=



DL=180.00

NO. 59

GH=185.67
FH=



舗装復旧凡例

| | | |
|--|-------------------|-------|
| | 市道舗装(道路半幅):表層(補助) | 平均断面 |
| | 市道舗装(道路半幅):表層(市単) | 平均断面 |
| | 市道舗装(道路全幅):表層(補助) | CAD求積 |
| | 市道舗装(道路全幅):表層(市単) | CAD求積 |

炊村2工区

| | |
|------|--------------------------------------|
| 工事名称 | 平成30年度 伊賀市水道広域化促進事業 舗装復旧工事(炊村2工区) |
| 図面名称 | 本復旧平面図(2) |
| 施工場所 | 伊賀市炊村地内 |
| 縮尺 | S=1:500・S=FREE |
| 設計年月 | 平成30年11月1日 |
| 図面番号 | 2 |

伊賀市上下水道部