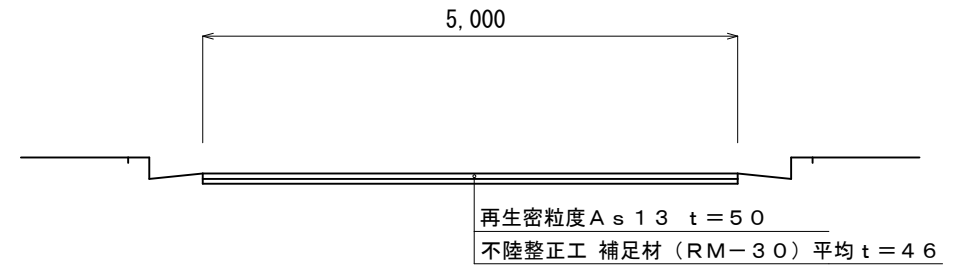
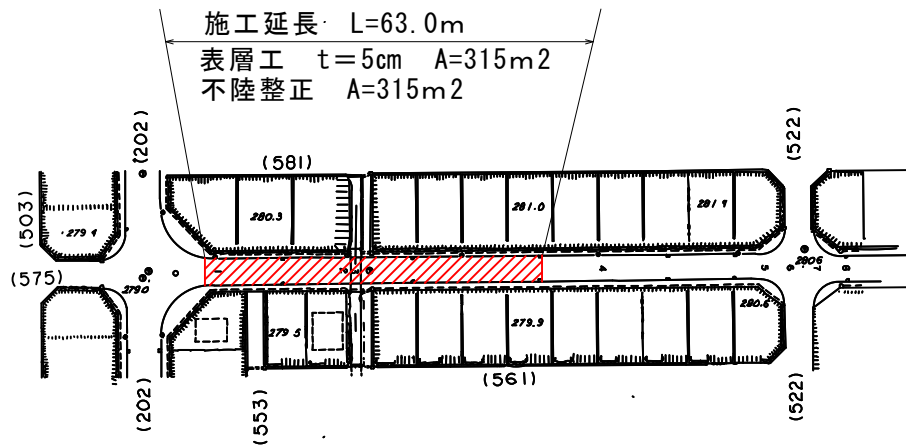


平面図

S=1:1000

標準断面図

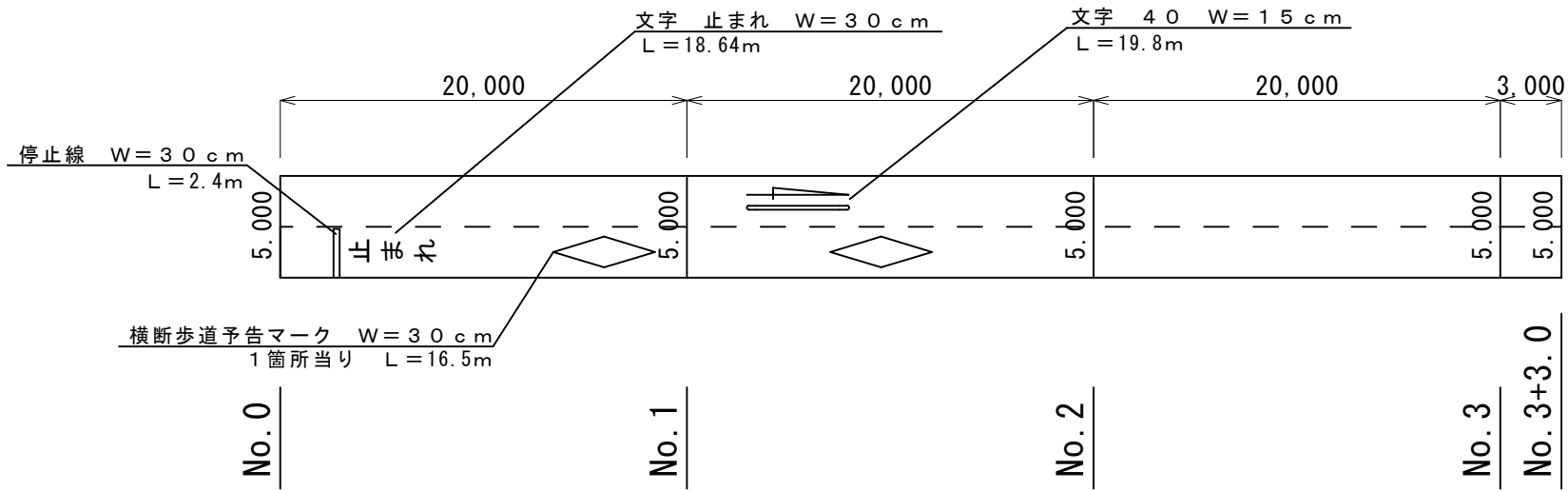
S=1:50



工事名	平成30年度 臨時地方道整備事業 市道桐ヶ丘5丁目13号線舗装改修工事		
図面名	平面図、標準断面図		
尺度	図示	図面番号	1
事務所名	建設部道路河川課		

展開図

S=1:250



— — 舗装版切断

工事名	平成30年度 臨時地方道整備事業 市道桐ヶ丘5丁目13号線舗装改修工事		
図面名	展開図		
尺度	図示	図面番号	2
事務所名	建設部道路河川課		