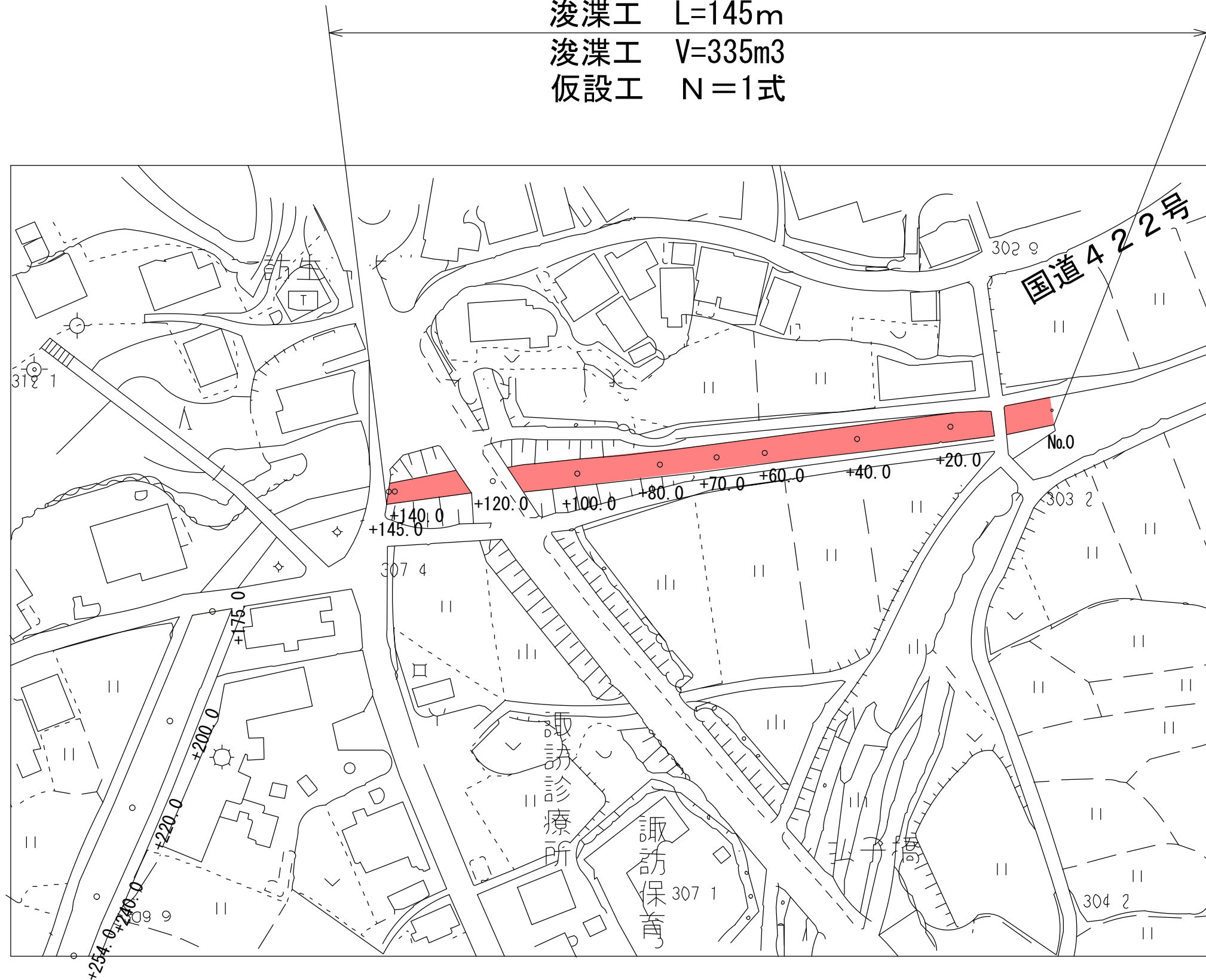


平面図

S=1:1000

浚渫工 L=145m
 浚渫工 V=335m³
 仮設工 N=1式

浚渫工全延長 L=145m
 浚渫工 V=335m³
 仮設工 N=1式

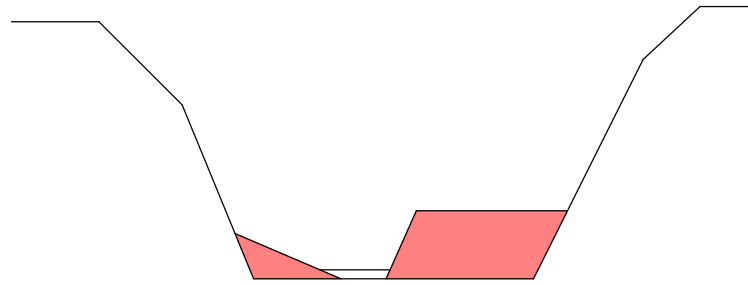


工事名	青木谷川浚渫工事		
図面名	平面図		
工事場所	伊賀市 諏訪 地内		
縮尺	S=1:1000	図面番号	1
発注者名	伊賀市建設部道路河川課		

断面図

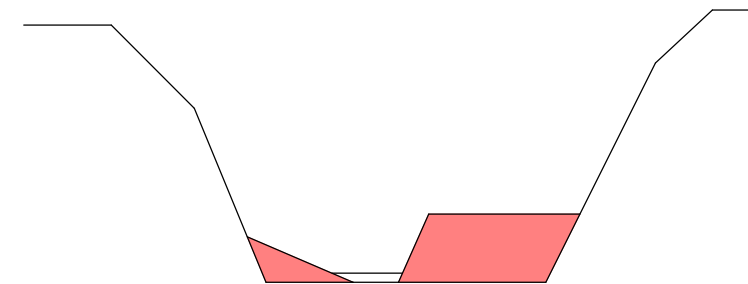
S=1:100

No.0~40m



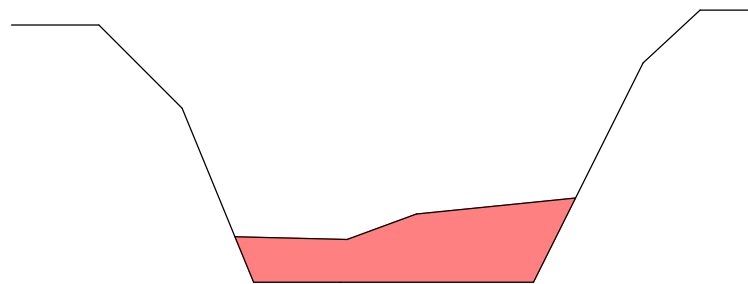
浚渫	2.1
----	-----

+175.0~254m



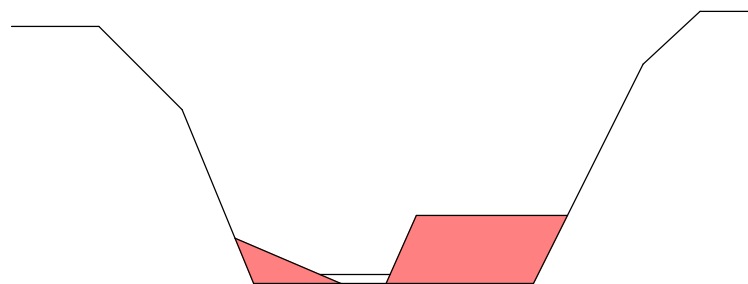
浚渫	2.1
----	-----

+40m~70m



浚渫	4.15
----	------

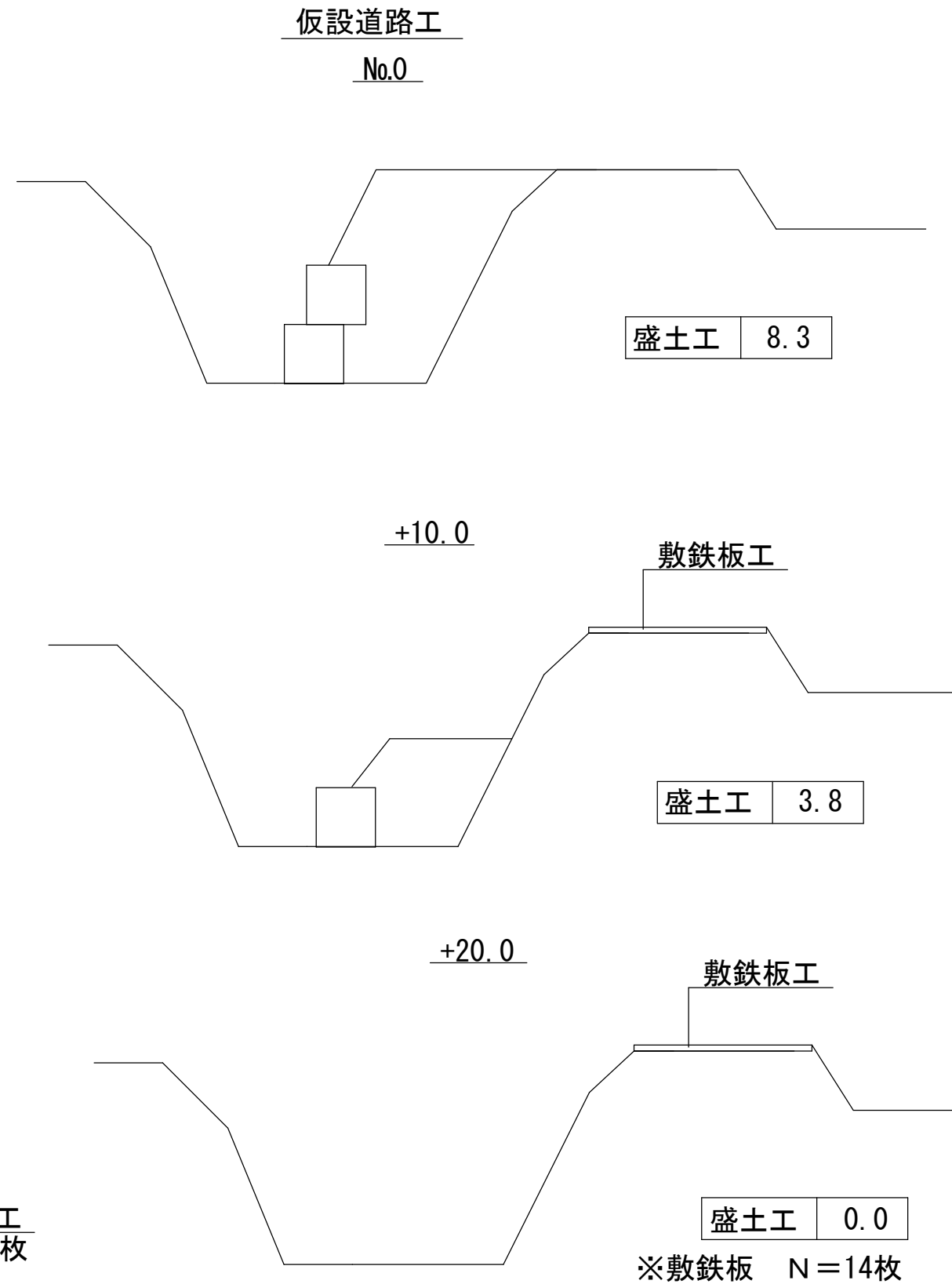
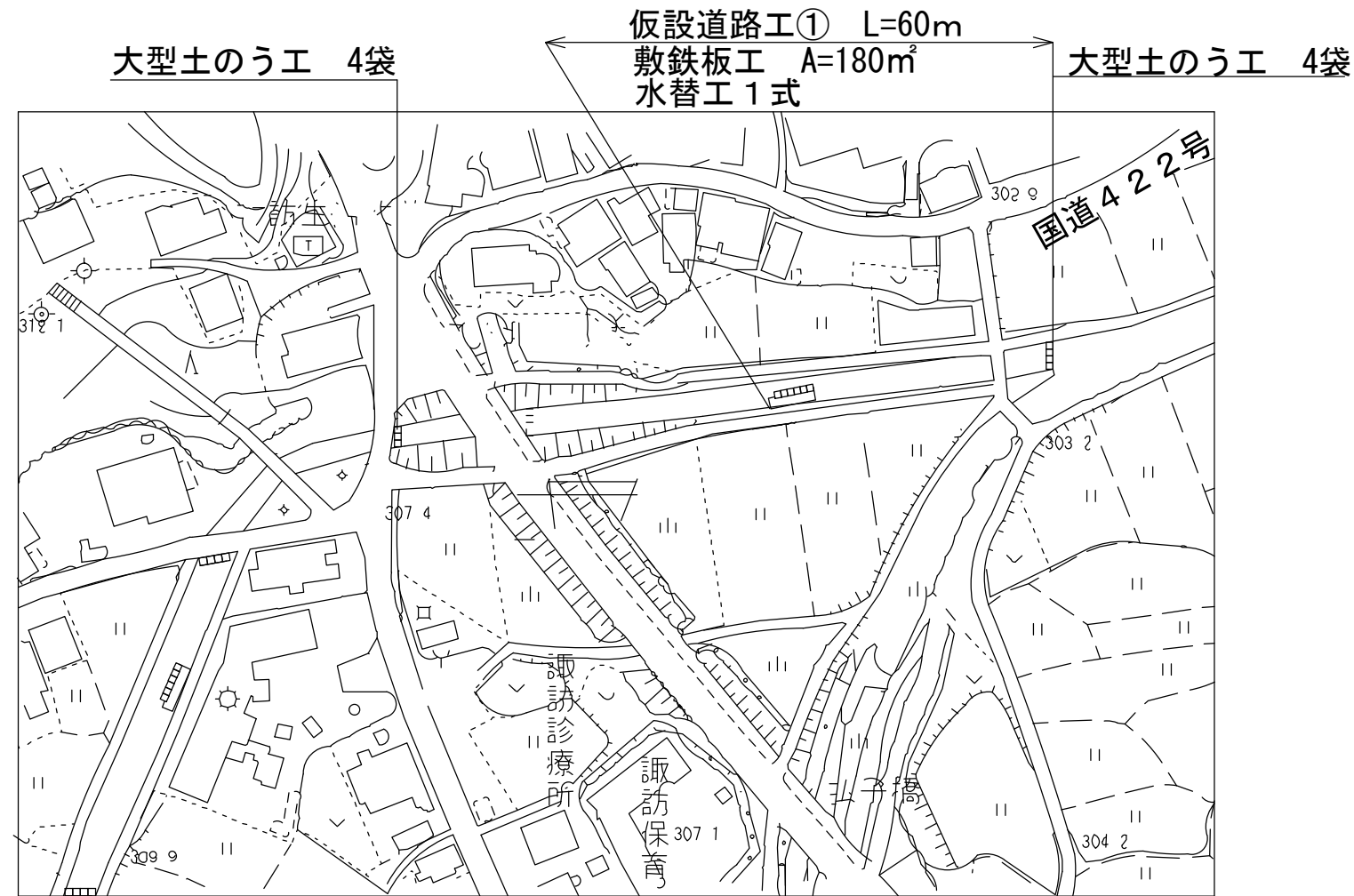
+70.0~141.0m



浚渫	2.1
----	-----

工事名	青木谷川浚渫工事		
図面名	横断図		
工事場所	伊賀市 諏訪 地内		
縮尺	S=1:100	図面番号	2
発注者名	伊賀市建設部道路河川課		

仮設工



締切工

1カ所当り

仮設道路工① L=60m

敷鉄板工
N=40枚

盛土工
0.3㎡/m
0.3 × 60 = 18m³

大型土のう工 N=4袋

工事名	青木谷川浚渫工事		
図面名	仮設工		
工事場所	伊賀市 諏訪 地内		
縮尺	S=1:100	図面番号	3
発注者名	伊賀市建設部道路河川課		