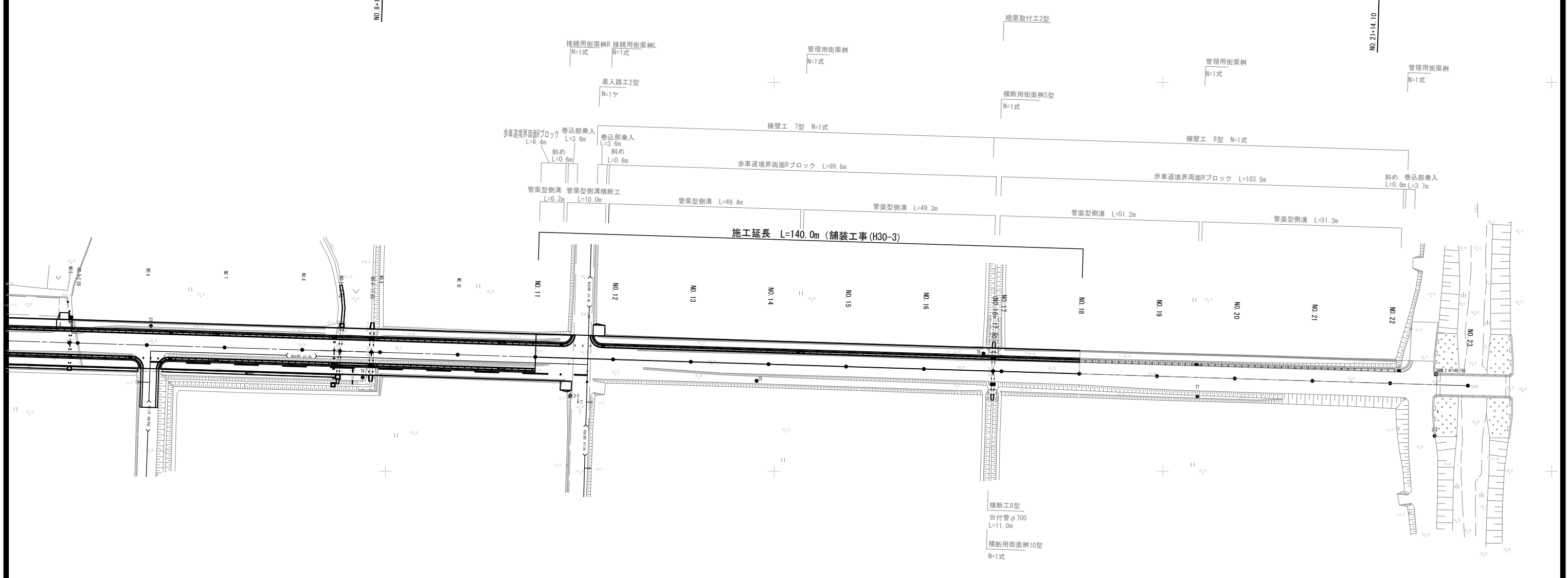
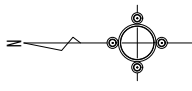
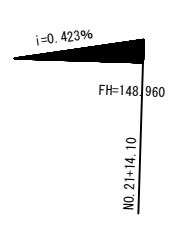
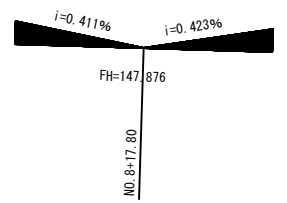
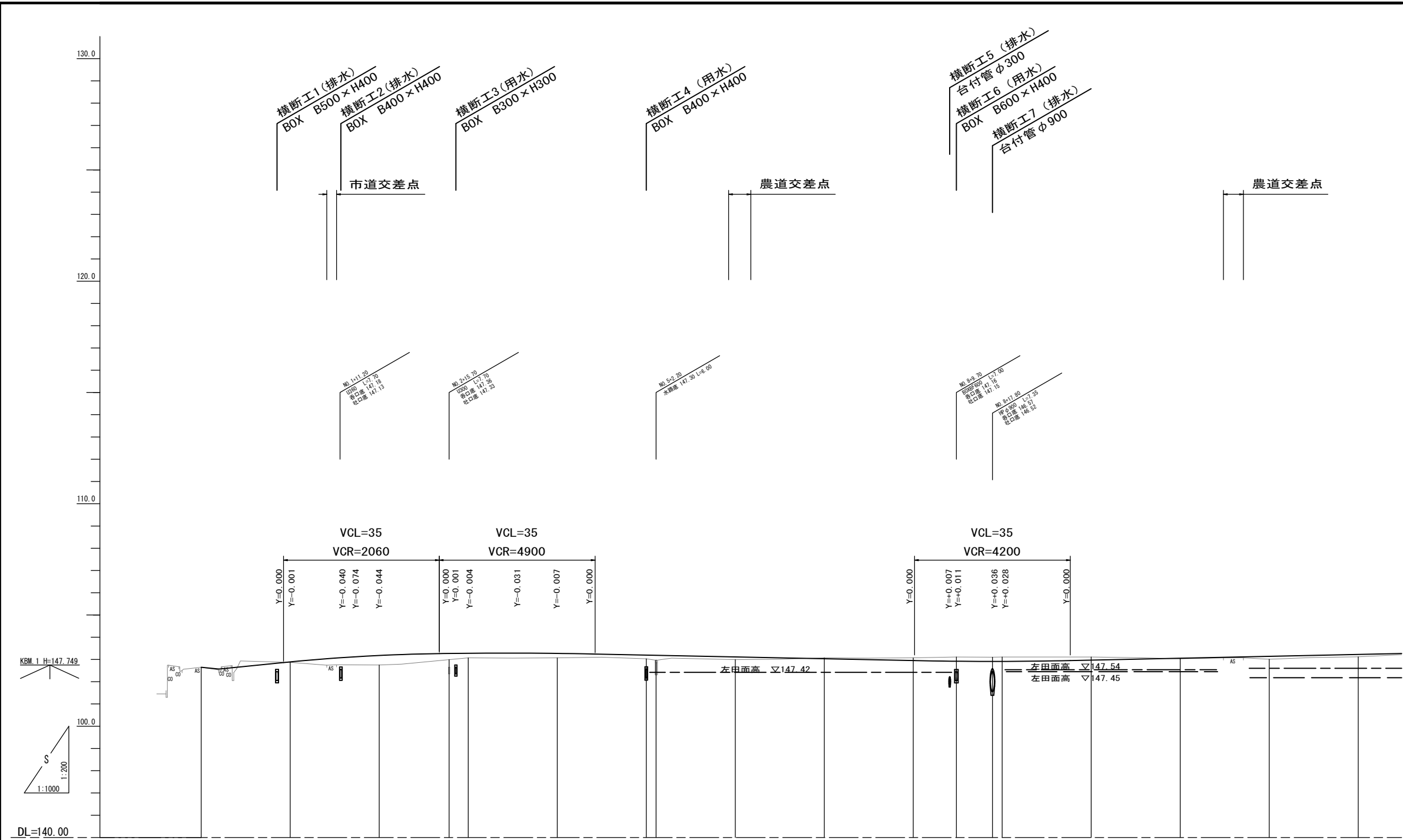


i=0.19%

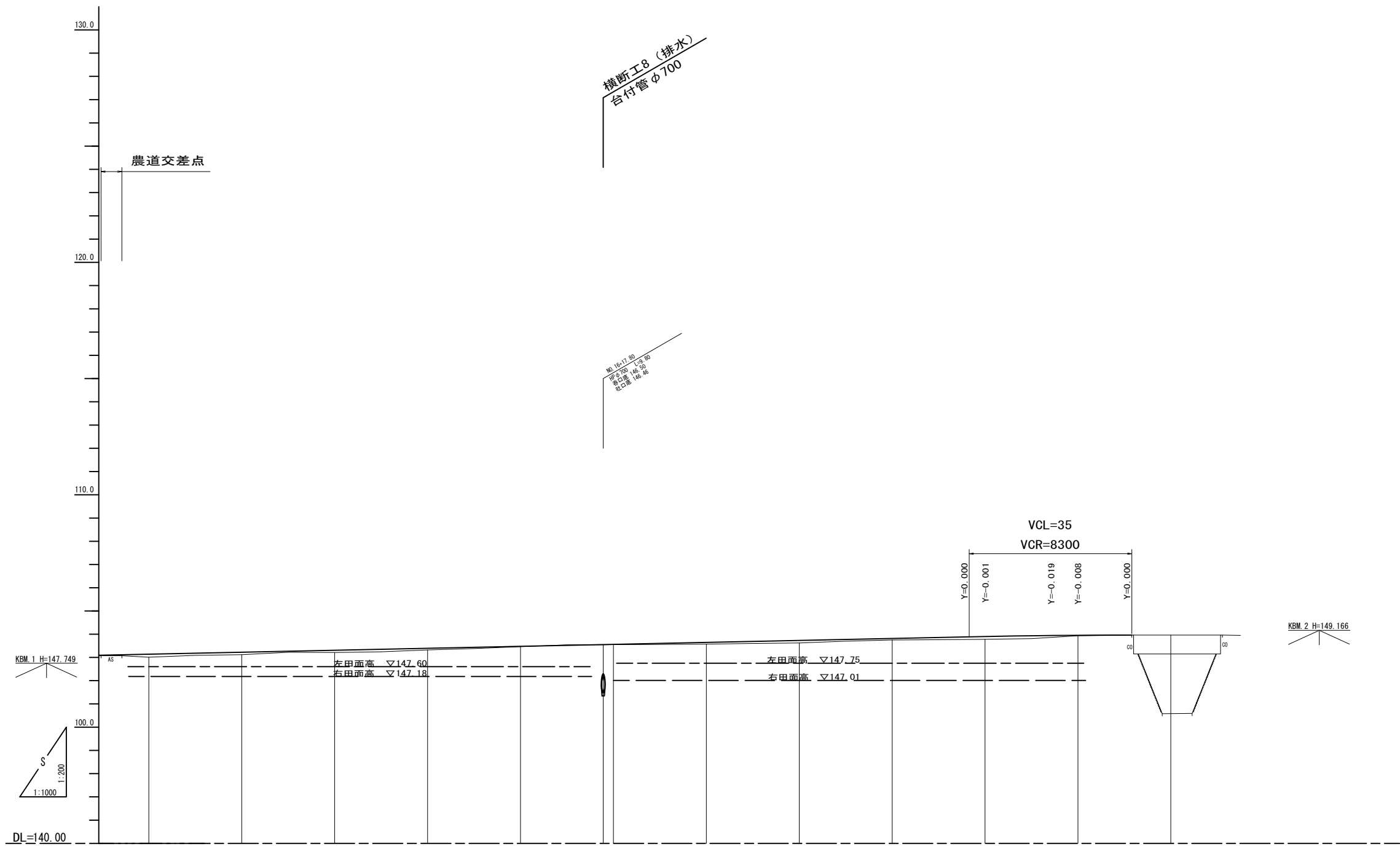


工事名	平成30年度 社会資本整備総合交付金事業 市道西明寺緑ヶ丘線舗装工事(H30-3)		
図面名	計画平面図(1期)		
年月日			
尺度	1:1000	図面番号	1
会社名	※図面サイズ A3		
事業者名	伊賀市建設部道路河川課		



縦断勾配線														
計画高														
地盤高														
切土高														
盛土高														
追加距離														
測点間距離														
測点番号														
平面線形曲率図														
片勾配摺付け図														
拡副摺付け図														

工事名	平成30年度 社会資本整備総合交付金事業 市道西明寺線ヶ丘線舗装工事 (H30-3)		
図面名	縦断面図 1		
年月日			
尺度	図示	図面番号	2
会社名	※図面サイズ A3		
事業者名	伊賀市建設部道路河川課		



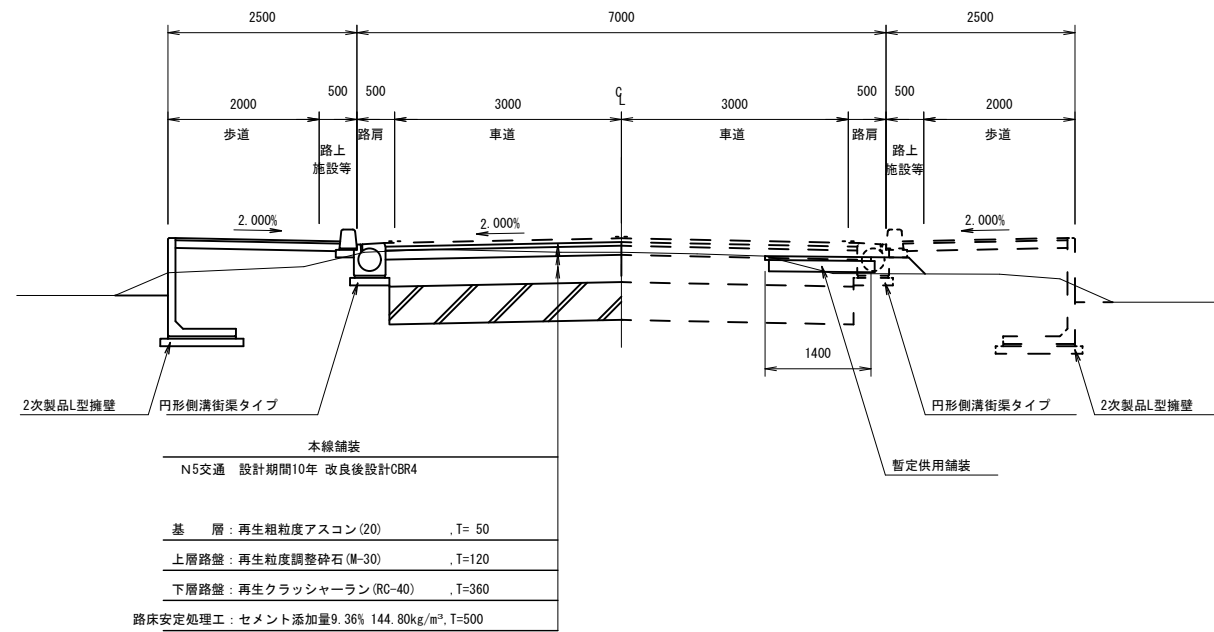
縦断勾配線													
計画高	148.139	148.224	148.308	148.393	148.478	148.553	148.647	148.731	148.816	148.900	148.941	148.952	148.966
地盤高	148.01	148.12	148.21	148.32	148.46	148.55	148.57	148.62	148.75	148.78	148.93	148.93	148.96
切土高													0.00
盛土高	0.13	0.10	0.10	0.07	0.02	0.01	0.08	0.11	0.07	0.12	0.01	0.02	0.00
追加距離	240.000	260.000	280.000	300.000	320.000	337.800	340.000	360.000	380.000	400.000	424.100	440.000	460.000
測点間距離	20.000	20.000	2.200	20.000	20.000	17.800	2.200	20.000	20.000	20.000	14.100	5.900	20.000
測点番号	NO.12	NO.13	NO.14	NO.15	NO.16	NO.17	NO.17	NO.18	NO.19	NO.20	NO.21	NO.22	NO.23
平面線形曲率図													
片勾配摺付け図													
拡副摺付け図													

工事名	平成30年度 社会資本整備総合交付金事業 市道西明寺線ヶ丘線舗装工事 (H30-3)		
図面名	縦断面図 2		
年月日			
尺度	図示	図面番号	3
会社名	※図面サイズ A1		
事業者名	伊賀市建設部道路河川課		

標準断面図

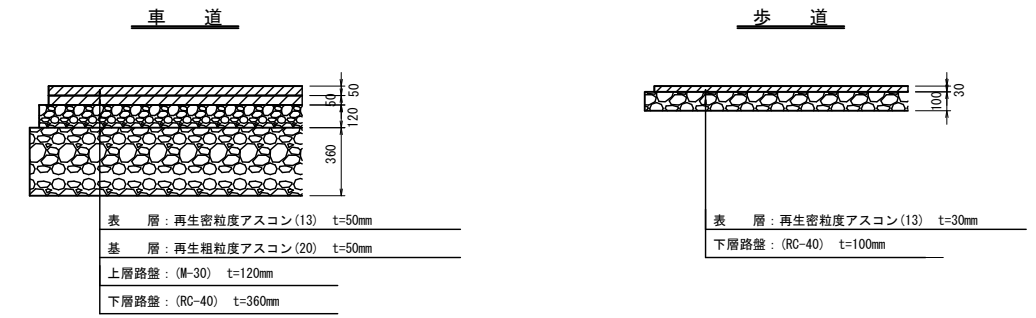
S=1:100

市道本線
(1期計画)



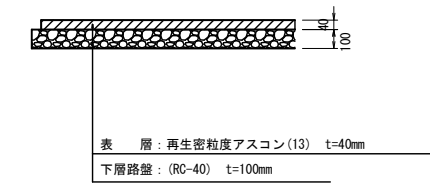
市道舗装工断面図

S=1:40

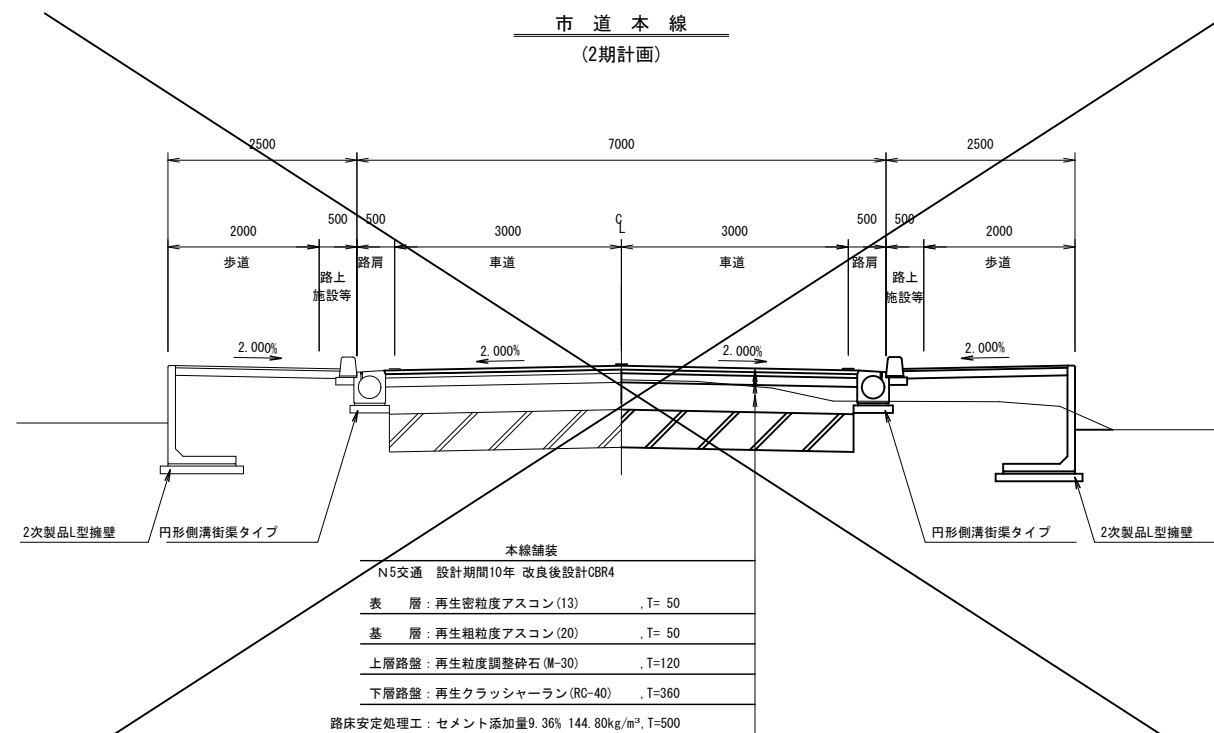


暫定供用舗装工断面図

S=1:40

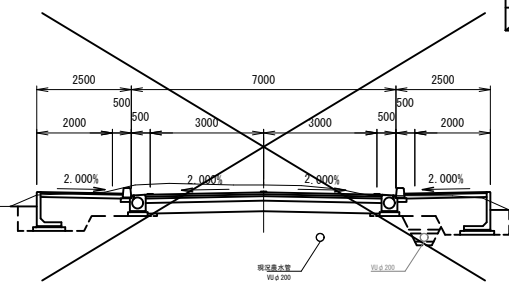


市道本線
(2期計画)



工事名	平成30年度 社会資本整備総合交付金事業 市道西明寺緑ヶ丘線舗装工事(H30-3)		
図面名	標準断面図		
年月日			
尺度	図示	図面番号	4
会社名	※図面サイズ A3		
事業者名	伊賀市建設部道路河川課		

NO. 9
GH= 148.11
FH=148.913
【施工済み】



片切掘削	-	車	表層	6.24	
オープン掘削	7.8	基	層	6.24	
床掘	(L) 0.8 (R) 1.0	上層	路盤	6.24	
埋戻(流用土)	(L) 0.3 (R) 0.3	道	下層	路盤	6.24
埋戻(良質土)	(L) 1.5 (R) 1.6	歩	表層	(L) 2.18 (R) 2.18	
路床盛土	-	道	路盤	(L) 2.18 (R) 2.18	
表土はぎ	-	バ	床掘り	0.57	
		イ	B4	0.32	
		イ	B5	0.08	
		イ	B2	0.09	
		イ	B1	0.09	
		イ	S1	0.05	

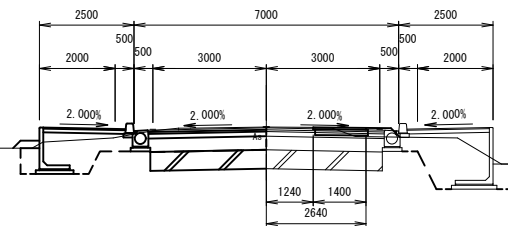
暫定供用

人方掘削	0.1	歩	表層	1.40
路床盛土	0.1	道	路盤	1.40
路肩盛土	0.1	道	法面仕上げ(盛土)	0.3

1期土工

片切掘削	-	車	表層	-	
オープン掘削	2.7	基	層	3.12	
床掘	1.2	上層	路盤	3.12	
埋戻(流用土)	0.3	道	下層	路盤	3.12
埋戻(良質土)	1.7	歩	表層	2.18	
路床盛土	-	道	路盤	2.18	
路床安定処理工	3.07				
駐留盛土	0.1	舗	舗装撤去	2.32	

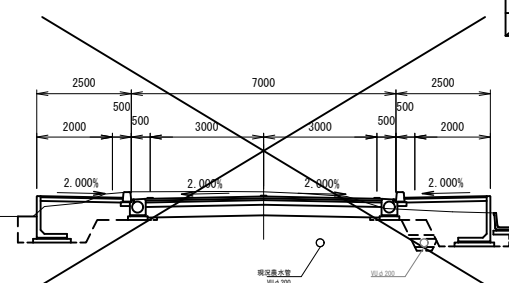
NO. 12
GH= 148.16
FH=148.139



2期土工

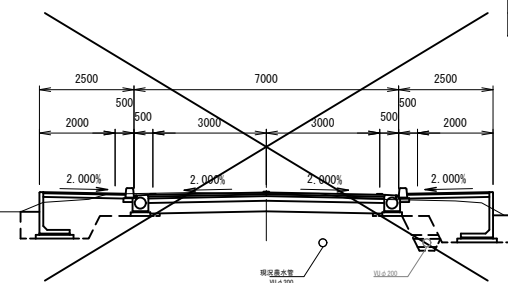
片切掘削	-	車	表層	6.24	
オープン掘削	2.5	基	層	3.12	
床掘	2.1	上層	路盤	3.12	
埋戻(流用土)	0.3	道	下層	路盤	3.12
埋戻(良質土)	2.5	歩	表層	2.18	
路床盛土	-	道	路盤	2.18	
表土はぎ	0.1	舗	舗装撤去	2.64	

NO. 8
GH= 148.07
FH=147.949
【施工済み】



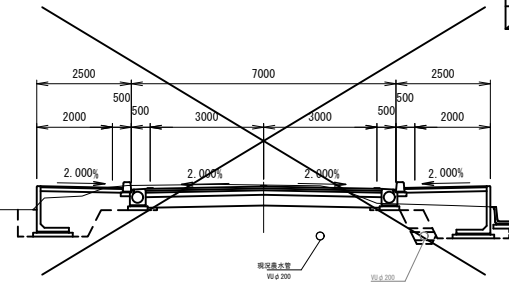
片切掘削	-	車	表層	6.24	
オープン掘削	5.8	基	層	6.24	
床掘	(L) 1.2 (R) 1.7	上層	路盤	6.24	
埋戻(流用土)	(L) 0.3 (R) 0.4	道	下層	路盤	6.24
埋戻(良質土)	(L) 1.8 (R) 1.9	歩	表層	(L) 2.18 (R) 2.18	
路床盛土	-	道	路盤	(L) 2.18 (R) 2.18	
表土はぎ	0.1	バ	床掘り	0.50	
		イ	B4	0.28	
		イ	B5	0.07	
		イ	B2	0.09	
		イ	B1	0.09	
		イ	S1	0.05	

NO. 11
GH= 148.03
FH=148.055
【施工済み】



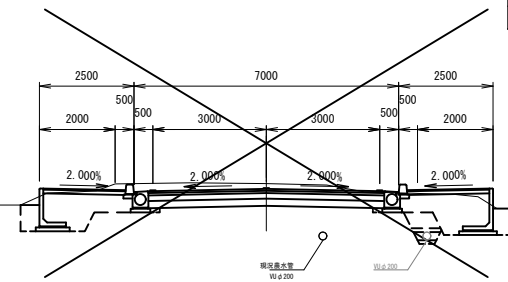
片切掘削	-	車	表層	6.24	
オープン掘削	5.5	基	層	6.24	
床掘	(L) 1.3 (R) 1.5	上層	路盤	6.24	
埋戻(流用土)	(L) 0.3 (R) 0.3	道	下層	路盤	6.24
埋戻(良質土)	(L) 1.8 (R) 1.9	歩	表層	(L) 2.18 (R) 2.18	
路床盛土	-	道	路盤	(L) 2.18 (R) 2.18	
表土はぎ	0.1	バ	床掘り	0.60	
		イ	B4	0.35	
		イ	B5	0.07	
		イ	B2	0.09	
		イ	B1	0.09	
		イ	S1	0.05	

NO. 7
GH= 148.07
FH=148.031
【施工済み】



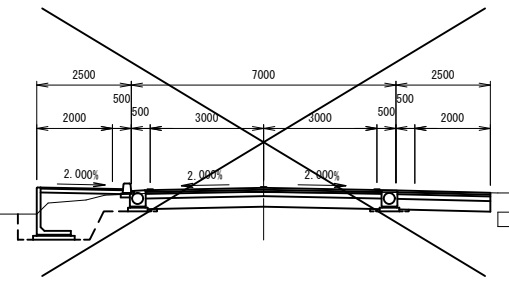
片切掘削	-	車	表層	6.24	
オープン掘削	4.8	基	層	6.24	
床掘	(L) 1.4 (R) 1.8	上層	路盤	6.24	
埋戻(流用土)	(L) 0.3 (R) 0.4	道	下層	路盤	6.24
埋戻(良質土)	(L) 1.9 (R) 2.0	歩	表層	(L) 2.18 (R) 2.18	
路床盛土	-	道	路盤	(L) 2.18 (R) 2.18	
表土はぎ	0.1	バ	床掘り	0.53	
		イ	B4	0.30	
		イ	B5	0.06	
		イ	B2	0.09	
		イ	B1	0.09	
		イ	S1	0.05	

NO. 10
GH= 148.11
FH=147.970
【施工済み】



片切掘削	-	車	表層	6.24	
オープン掘削	6.4	基	層	6.24	
床掘	(L) 1.2 (R) 1.4	上層	路盤	6.24	
埋戻(流用土)	(L) 0.3 (R) 0.3	道	下層	路盤	6.24
埋戻(良質土)	(L) 1.8 (R) 1.8	歩	表層	(L) 2.18 (R) 2.18	
路床盛土	-	道	路盤	(L) 2.18 (R) 2.18	
表土はぎ	0.1	バ	床掘り	0.57	
		イ	B4	0.32	
		イ	B5	0.08	
		イ	B2	0.09	
		イ	B1	0.09	
		イ	S1	0.05	

NO. 6
GH= 147.99
FH=148.114
【施工済み】



片切掘削	-	車	表層	6.24	
オープン掘削	4.8	基	層	6.24	
床掘	(L) 1.5 (R) 0.1	上層	路盤	6.24	
埋戻(流用土)	(L) 0.3 (R) 0.1	道	下層	路盤	6.24
埋戻(良質土)	(L) 2.0 (R) 0.1	歩	表層	(L) 2.18 (R) -	
路床盛土	-	道	路盤	(L) 2.18 (R) -	
表土はぎ	0.2				

工 事 名	平成30年度 社会資本整備総合交付金事業 市道西明寺緑ヶ丘線舗装工事(H30-3)		
図 面 名	横 断 面 図 1		
年 月 日			
尺 度	1 : 200	図面番号	5
会 社 名	※図面サイズ A3		
事業者名	伊賀市建設部道路河川課		

DL= 145.00

DL= 145.00

DL= 145.00

DL= 145.00

DL= 145.00

DL= 145.00

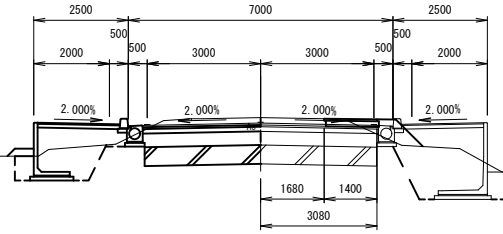
DL= 145.00

暫定供用			
人方撤削	0.1	拡表層	1.40
路床盛土	0.5	横路盤	1.40
路肩盛土	0.1	法面仕上げ(盛土)	1.0
1期土工			
片切掘削	-	表層	-
オープン掘削	2.2	基層	3.12
床掘	1.7	上層路盤	3.12
埋戻(流用土)	0.3	下層路盤	3.12
埋戻(良質土)	2.3	歩表層	2.18
路床盛土	-	道路盤	2.18
路床安定処理工	3.07		
畦畔盛土	0.1	舗装撤去	1.83

NO.16

GH= 148.62
FH=148.478

2期土工			
片切掘削	-	表層	6.24
オープン掘削	2.7	基層	3.12
床掘	3.2	上層路盤	3.12
埋戻(流用土)	0.3	下層路盤	3.12
埋戻(良質土)	3.7	歩表層	2.18
路床盛土	-	道路盤	2.18
表土ほぎ	0.1	舗装撤去	3.08



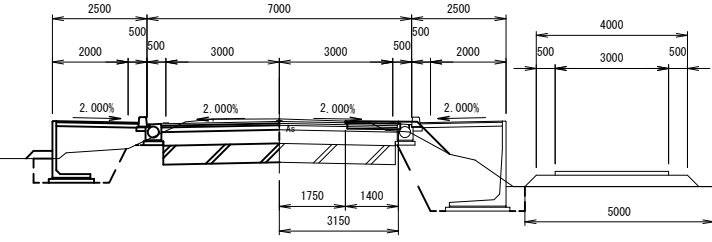
DL= 145.00

暫定供用			
人方撤削	0.1	拡表層	1.40
路床盛土	0.3	横路盤	1.40
路肩盛土	0.1	法面仕上げ(盛土)	1.2
1期土工			
片切掘削	-	表層	-
オープン掘削	1.9	基層	3.12
床掘	1.6	上層路盤	3.12
埋戻(流用土)	0.3	下層路盤	3.12
埋戻(良質土)	2.5	歩表層	2.18
路床盛土	-	道路盤	2.18
路床安定処理工	3.07		
畦畔盛土	0.1	舗装撤去	1.75

NO.19

GH= 148.80
FH=148.731

2期土工			
片切掘削	-	表層	6.24
オープン掘削	2.2	基層	3.12
床掘	3.8	上層路盤	3.12
埋戻(流用土)	0.3	下層路盤	3.12
埋戻(良質土)	4.7	歩表層	2.18
路床盛土	-	道路盤	2.18
表土ほぎ	0.1	舗装撤去	3.15



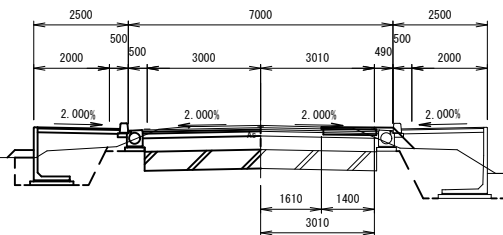
DL= 145.00

暫定供用			
人方撤削	0.1	拡表層	1.40
路床盛土	0.2	横路盤	1.40
路肩盛土	0.1	法面仕上げ(盛土)	0.8
1期土工			
片切掘削	-	表層	-
オープン掘削	2.0	基層	3.12
床掘	1.8	上層路盤	3.12
埋戻(流用土)	0.4	下層路盤	3.12
埋戻(良質土)	2.3	歩表層	2.18
路床盛土	-	道路盤	2.18
路床安定処理工	3.07		
畦畔盛土	0.1	舗装撤去	1.90

NO.15

GH= 148.45
FH=148.383

2期土工			
片切掘削	-	表層	6.24
オープン掘削	2.4	基層	3.12
床掘	2.7	上層路盤	3.12
埋戻(流用土)	0.3	下層路盤	3.12
埋戻(良質土)	3.2	歩表層	2.18
路床盛土	-	道路盤	2.18
表土ほぎ	0.1	舗装撤去	3.01



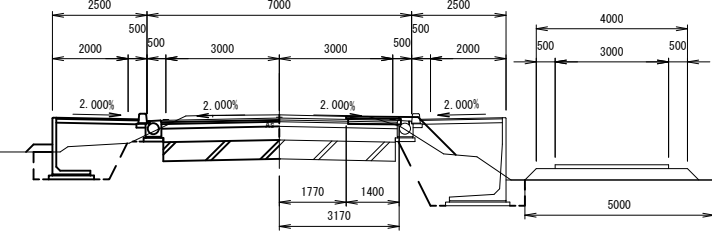
DL= 145.00

暫定供用			
人方撤削	0.1	拡表層	1.40
路床盛土	0.5	横路盤	1.40
路肩盛土	0.1	法面仕上げ(盛土)	1.4
1期土工			
片切掘削	-	表層	-
オープン掘削	2.0	基層	3.12
床掘	1.8	上層路盤	3.12
埋戻(流用土)	0.4	下層路盤	3.12
埋戻(良質土)	2.5	歩表層	2.18
路床盛土	-	道路盤	2.18
路床安定処理工	3.07		
畦畔盛土	0.1	舗装撤去	1.76

NO.18

GH= 148.73
FH=148.647

2期土工			
片切掘削	-	表層	6.24
オープン掘削	2.4	基層	3.12
床掘	3.7	上層路盤	3.12
埋戻(流用土)	0.3	下層路盤	3.12
埋戻(良質土)	4.6	歩表層	2.18
路床盛土	-	道路盤	2.18
表土ほぎ	0.1	舗装撤去	3.17



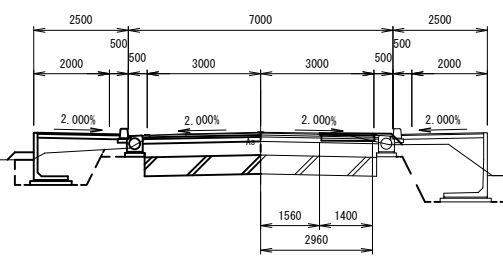
DL= 145.00

暫定供用			
人方撤削	0.1	拡表層	1.40
路床盛土	0.1	横路盤	1.40
路肩盛土	0.1	法面仕上げ(盛土)	0.4
1期土工			
片切掘削	-	表層	-
オープン掘削	2.1	基層	3.12
床掘	1.5	上層路盤	3.12
埋戻(流用土)	0.3	下層路盤	3.12
埋戻(良質土)	2.0	歩表層	2.18
路床盛土	-	道路盤	2.18
路床安定処理工	3.07		
畦畔盛土	0.2	舗装撤去	1.97

NO.14

GH= 148.33
FH=148.308

2期土工			
片切掘削	-	表層	6.40
オープン掘削	2.4	基層	3.12
床掘	2.6	上層路盤	3.12
埋戻(流用土)	0.3	下層路盤	3.12
埋戻(良質土)	3.0	歩表層	2.18
路床盛土	-	道路盤	2.18
表土ほぎ	0.1	舗装撤去	2.96



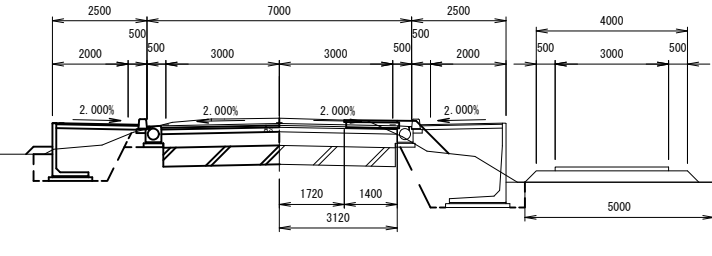
DL= 145.00

暫定供用			
人方撤削	0.1	拡表層	1.40
路床盛土	0.5	横路盤	1.40
路肩盛土	0.1	法面仕上げ(盛土)	1.2
1期土工			
片切掘削	-	表層	-
オープン掘削	2.5	基層	3.12
床掘	1.9	上層路盤	3.12
埋戻(流用土)	0.3	下層路盤	3.12
埋戻(良質土)	2.3	歩表層	2.18
路床盛土	-	道路盤	2.18
路床安定処理工	3.07		
畦畔盛土	0.1	舗装撤去	1.80

NO.17

GH= 148.70
FH=148.562

2期土工			
片切掘削	-	表層	6.24
オープン掘削	2.6	基層	3.12
床掘	3.6	上層路盤	3.12
埋戻(流用土)	0.3	下層路盤	3.12
埋戻(良質土)	4.3	歩表層	2.18
路床盛土	-	道路盤	2.18
表土ほぎ	0.1	舗装撤去	3.12



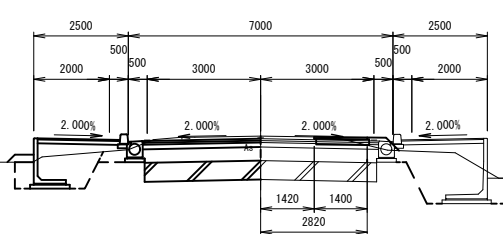
DL= 145.00

暫定供用			
人方撤削	0.1	拡表層	1.40
路床盛土	0.1	横路盤	1.40
路肩盛土	0.1	法面仕上げ(盛土)	0.5
1期土工			
片切掘削	-	表層	-
オープン掘削	2.4	基層	3.12
床掘	1.4	上層路盤	3.12
埋戻(流用土)	0.3	下層路盤	3.12
埋戻(良質土)	1.9	歩表層	2.18
路床盛土	-	道路盤	2.18
路床安定処理工	3.07		
畦畔盛土	0.1	舗装撤去	2.08

NO.13

GH= 148.29
FH=148.224

2期土工			
片切掘削	-	表層	6.24
オープン掘削	2.5	基層	3.12
床掘	2.4	上層路盤	3.12
埋戻(流用土)	0.3	下層路盤	3.12
埋戻(良質土)	2.8	歩表層	2.18
路床盛土	-	道路盤	2.18
表土ほぎ	0.1	舗装撤去	2.82



DL= 145.00

工事名	平成30年度 社会資本整備総合交付金事業 市道西明寺線々丘線舗装工事(H30-3)		
図面名	横断面図 2		
年月日			
尺度	1:200	図面番号	6
会社名	※図面サイズ A3		
事業者名	伊賀市建設部道路河川課		