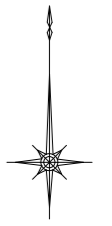
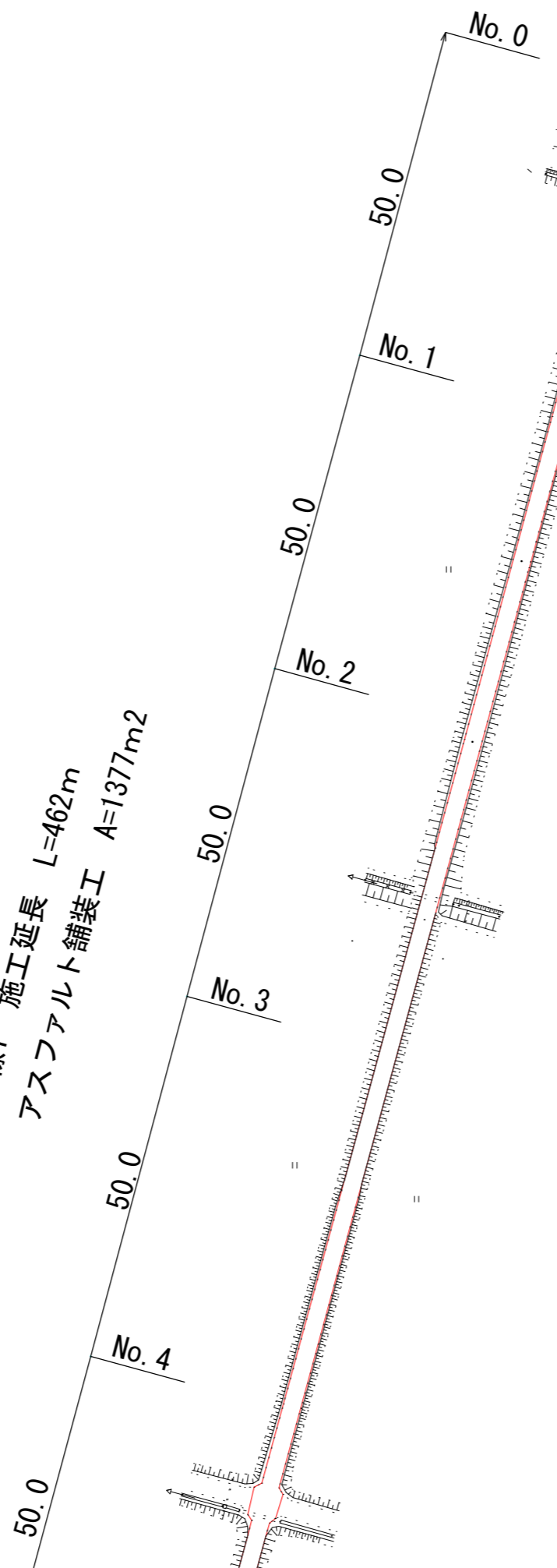
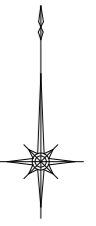


路線1 施工延長 L=462m  
 アスファルト舗装工 A=1377m<sup>2</sup>



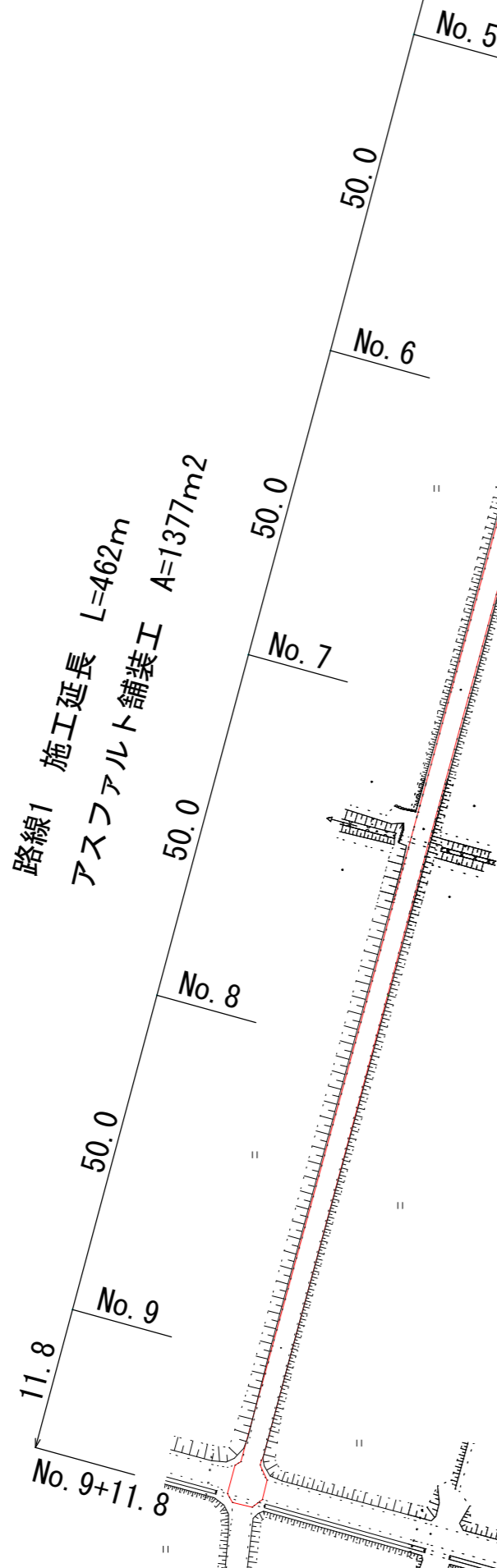
S=1:500

工事名		図面番号
平成30年度 農業集落排水施設整備事業 山田南地区 真泥舗装復旧工事 (その1)		1
図面名	平面図 路線1	
設計		
製 図	原図	
	複写	
伊賀市 上下水道部 下水道課		

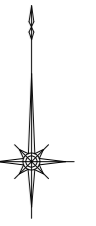


S=1:500

路線1 施工延長 L=462m  
アスファルト舗装工 A=1377m<sup>2</sup>

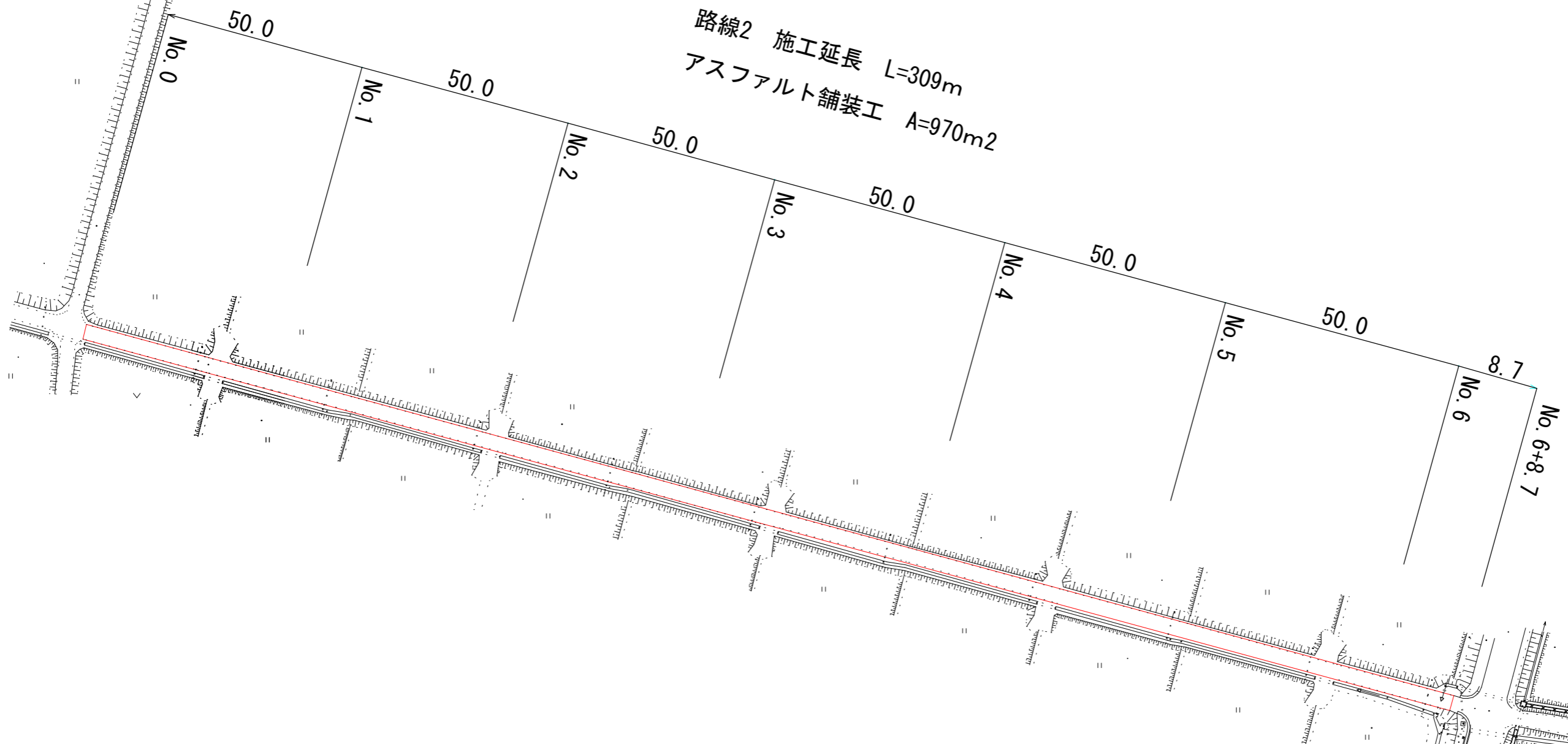


工事名		図面番号
平成30年度 農業集落排水施設整備事業 山田南地区 真庭舗装復旧工事 (その1)		2
図面名		平面図 路線1
設計		
製 図	原図	
	複写	
伊賀市 上下水道部 下水道課		



S=1:500

路線2 施工延長 L=309m  
アスファルト舗装工 A=970m<sup>2</sup>



工事名	図面番号
平成30年度 農業集落排水施設整備事業 山田南地区 真泥舗装復旧工事 (その1)	3
図面名	平面図 路線2
設計	
製 図	原図 複写
伊賀市 上下水道部 下水道課	



S=1:500

路線4 施工延長 L=250m  
アスファルト舗装工 A=815m<sup>2</sup>

路線3 施工延長 L=191m  
アスファルト舗装工 A=593m<sup>2</sup>

No. 4+49.7

49.7

No. 4

50.0

No. 3

50.0

No. 2

50.0

No. 1

50.0

No. 0

No. 3

41.3

50.0

No. 2

50.0

No. 1

50.0

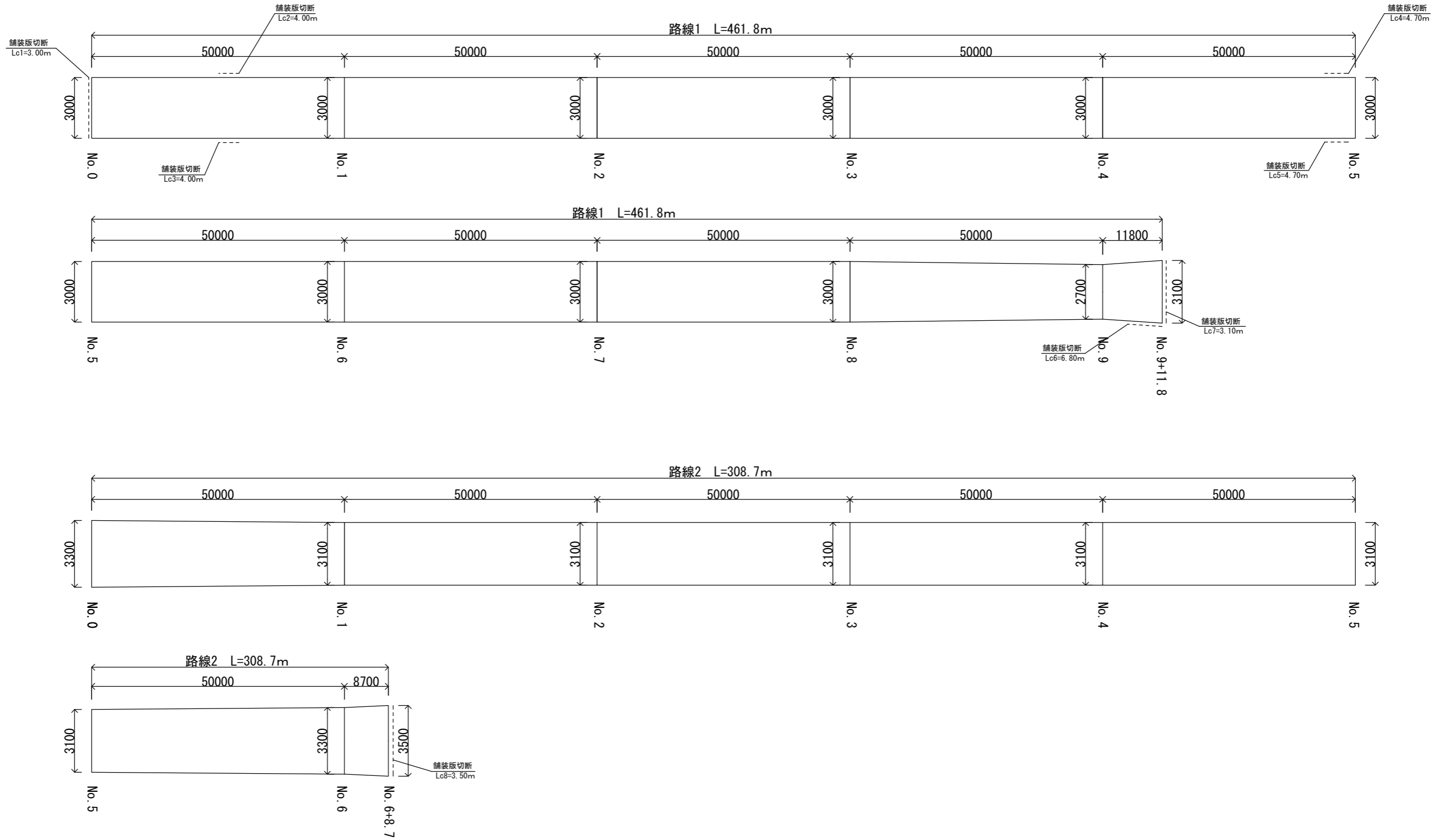
No. 0

No. 3+41.3

工事名		図面番号
平成30年度 農業集落排水施設整備事業 山田南地区 真泥舗装復旧工事(その1)		4
平面図 路線3・4		
設計		
製 図	原図	
	複写	
伊賀市 上下水道部 下水道課		

# 展開図

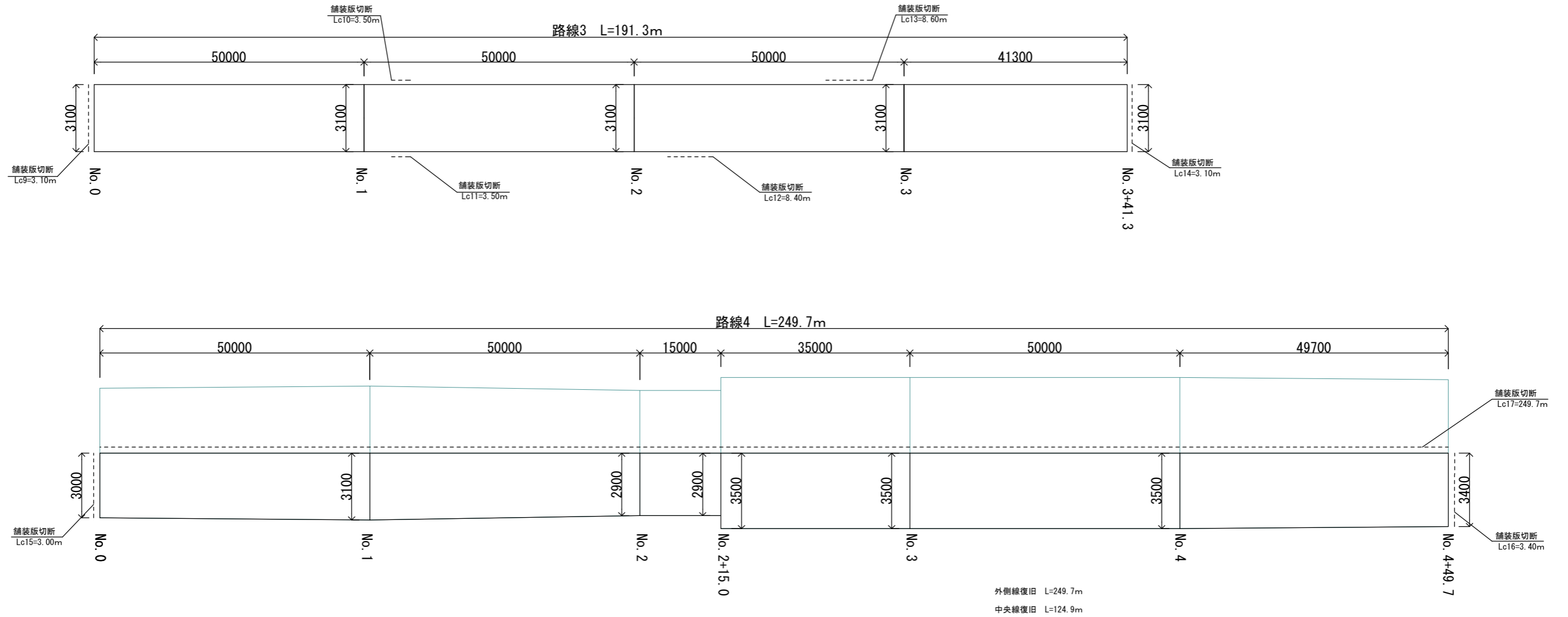
H=1:200  
H=1:800



工事名	平成30年度 農業集落排水施設整備事業 山田南地区 真泥舗装復旧工事 (その1)		
図面名	展開図		
年月日			
縮尺	H=1:200 H=1:800	図面番号	5
会社名			
事業者名	伊賀市上下水道部下水道課		

# 展開図

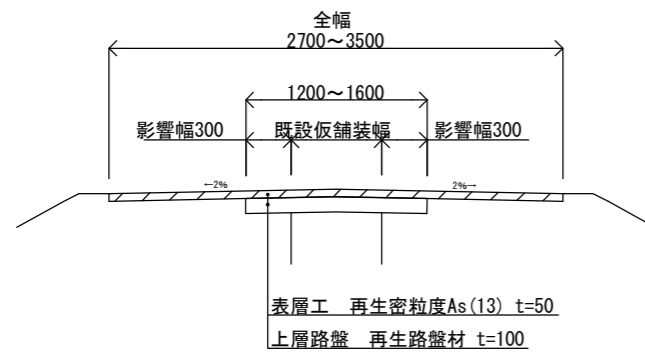
Y:1:200  
H:1:800



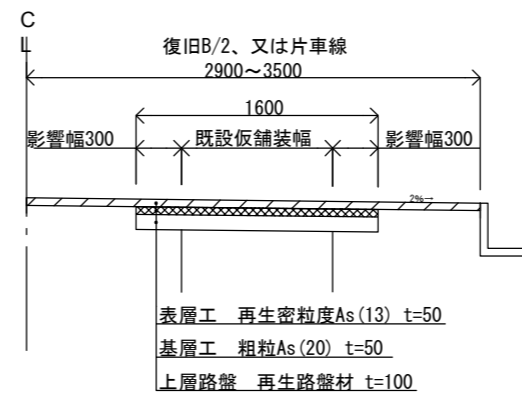
## 舗装復旧工標準図

S=1/50

B-5型道路(アスファルト)  
B=4.0m以下



B-1型道路(アスファルト)  
B=4.0m以上、又は2車線道路



工事名	平成30年度 農業集落排水施設整備事業 山田南地区 真泥舗装復旧工事(その1)		
図面名	展開図・標準図		
年月日			
縮尺	図示	図面番号	6
会社名			
事業者名	伊賀市上下水道部下水道課		