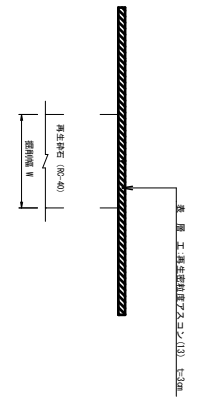
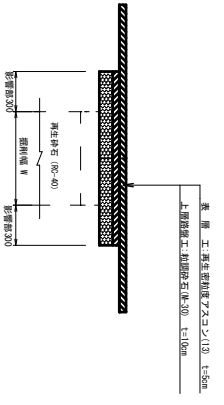


市道As(車道)
[交通相当]

舗装本復旧標準図 S-1:20

市道As(歩道)

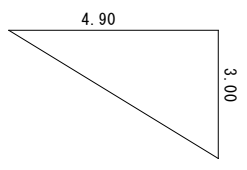
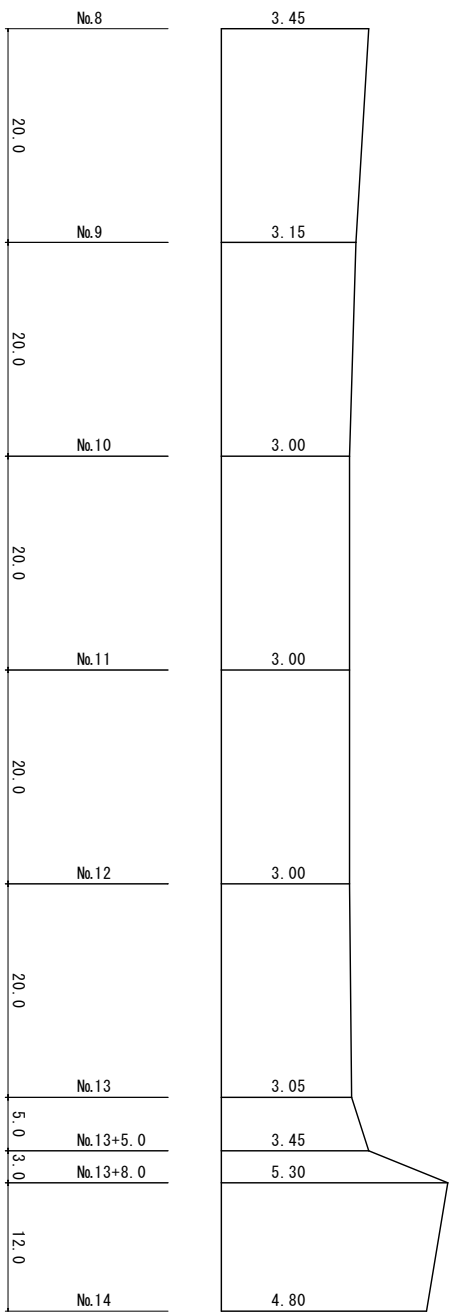
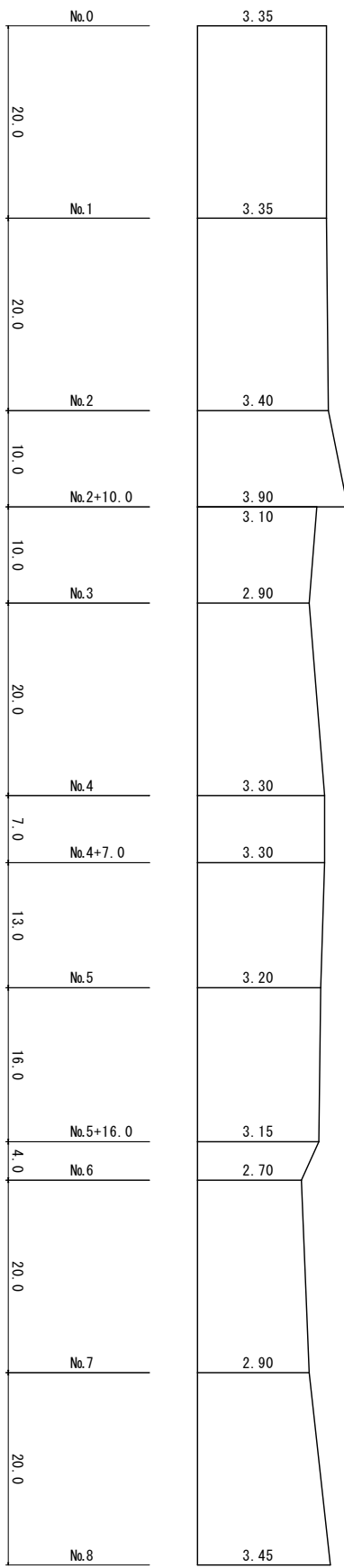


舗装復旧凡例	
	市道 車道部
	市道 歩道部

工事名称	伊賀市水道広域化促進事業	
計画名称	舗装復旧工事(歩道+工区)	
施工場所	舗装本復旧平面図	
縮尺	伊賀市関係 別添付内	
縮尺	1:500	
設計日	平成 年 月 日	図面番号
審査	監 査	1

伊賀市上下水道部

車道部 (補助)



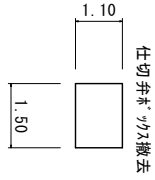
車道① (補助)

工事名称	伊賀市下水道施設改善事業
図面名称	建設現場工事(河津1工区)
施工場所	伊賀市河津、別府地内
縮尺	
図計日付	平成 年 月 日 図面番号
製図者	氏名 姓 名 姓 名 2
伊賀市上下水道部	

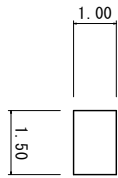
歩道部 (補助)

No.14	1.40
No.14+3.0	2.10
No.14+7.0	1.70
No.15	1.40
No.16	1.35
No.17	1.40
No.18	1.45
No.18+4.0	1.60
No.18+7.0	0.80

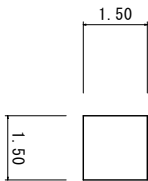
歩道① (市単)



歩道② (市単)



歩道③ (補助)



工事名称	伊賀市水環境整備促進事業 雑排水処理工事業 (阿栗工区)
図面名称	舗装面図面
施工場所	伊賀市伊保、別所地区
縮尺	1/50
設計者	伊賀市上下水道部
設計年月日	平成 年 月 日 図面番号
番	3