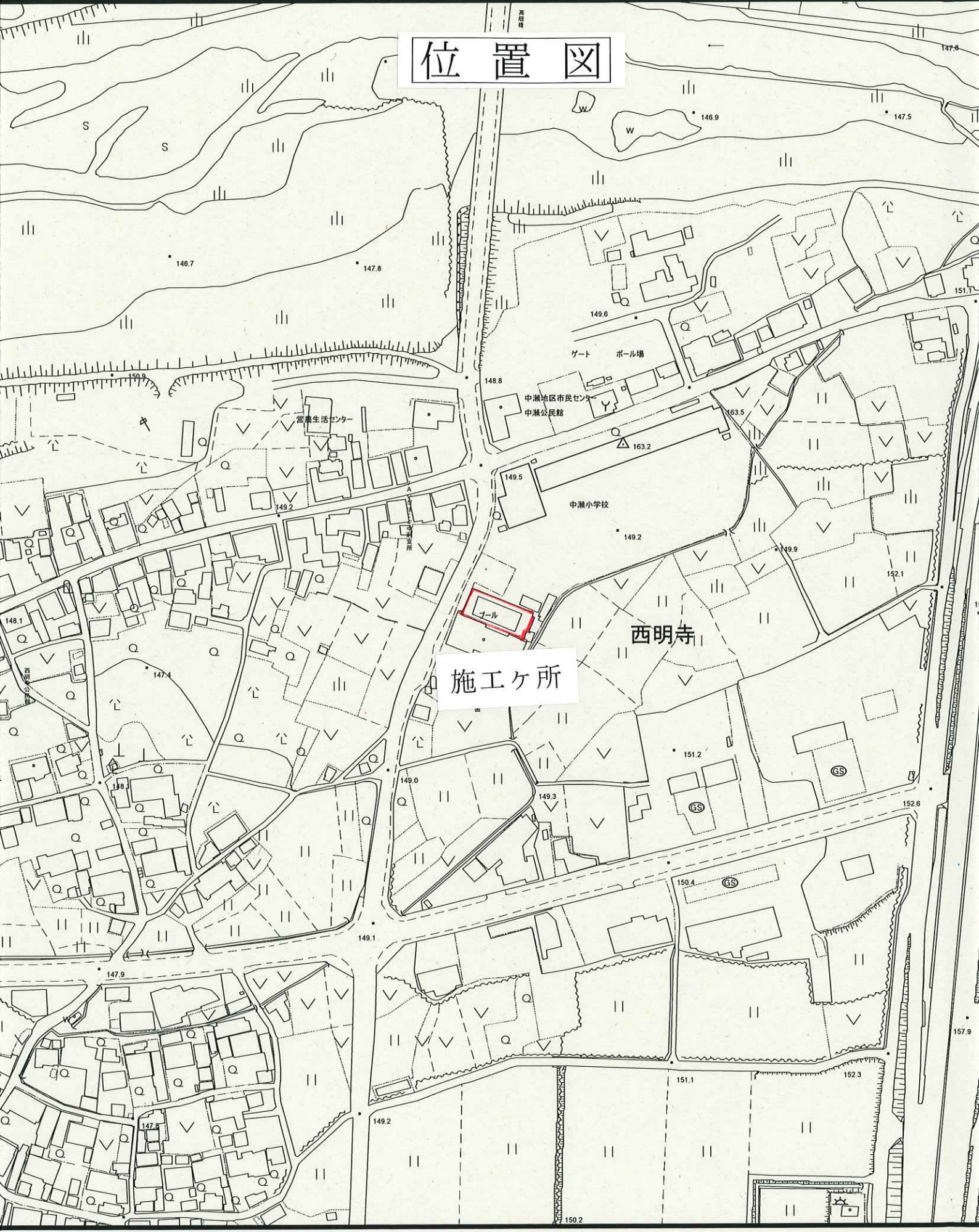


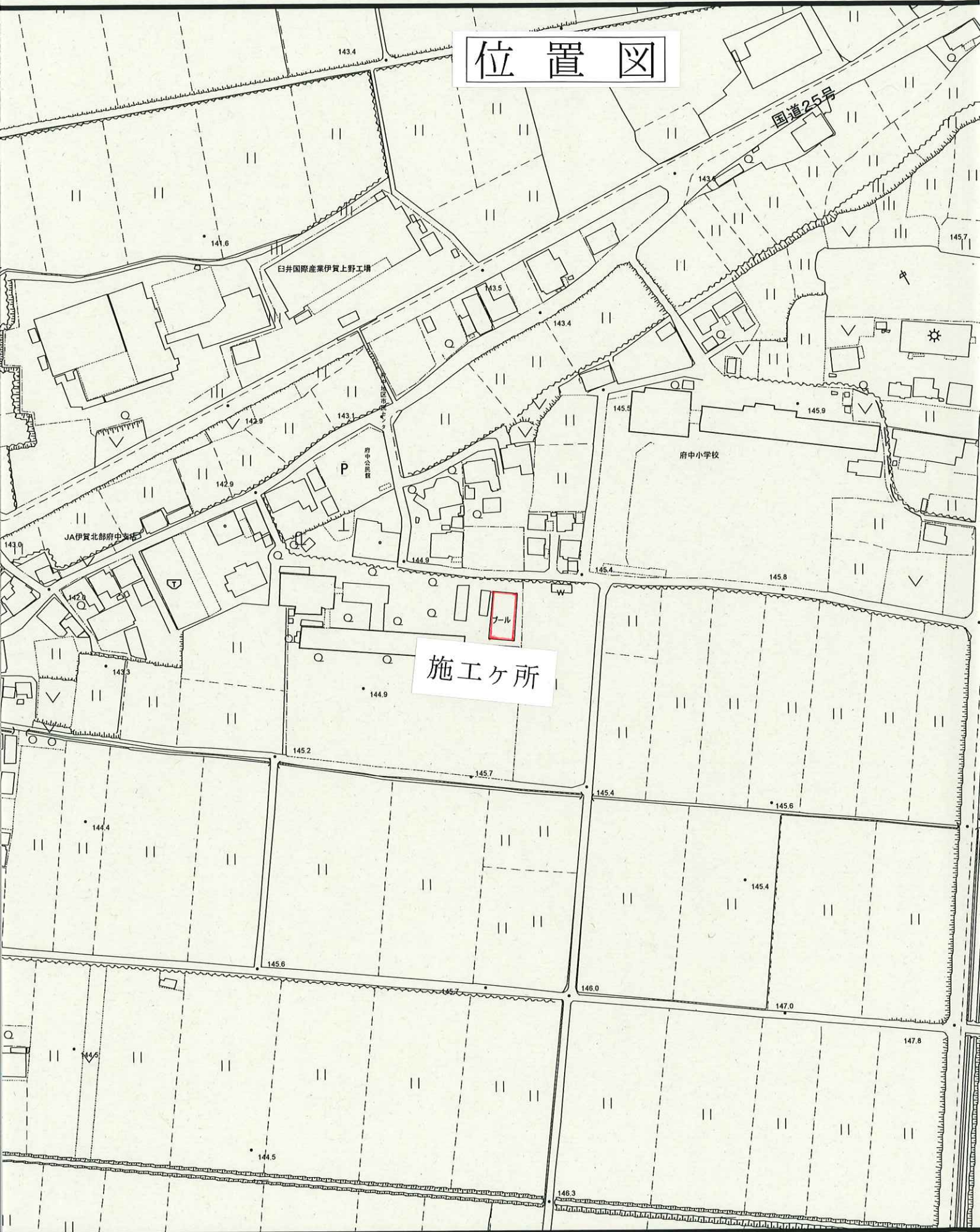
# 位置図



得て、同組合所管の「2011 三重県共有デジタル地図（数値地形図2500(道路縁1000)」を使用し、調整したものである。  
は使用して地図を調整する場合は、同組合の承認を必要とする。



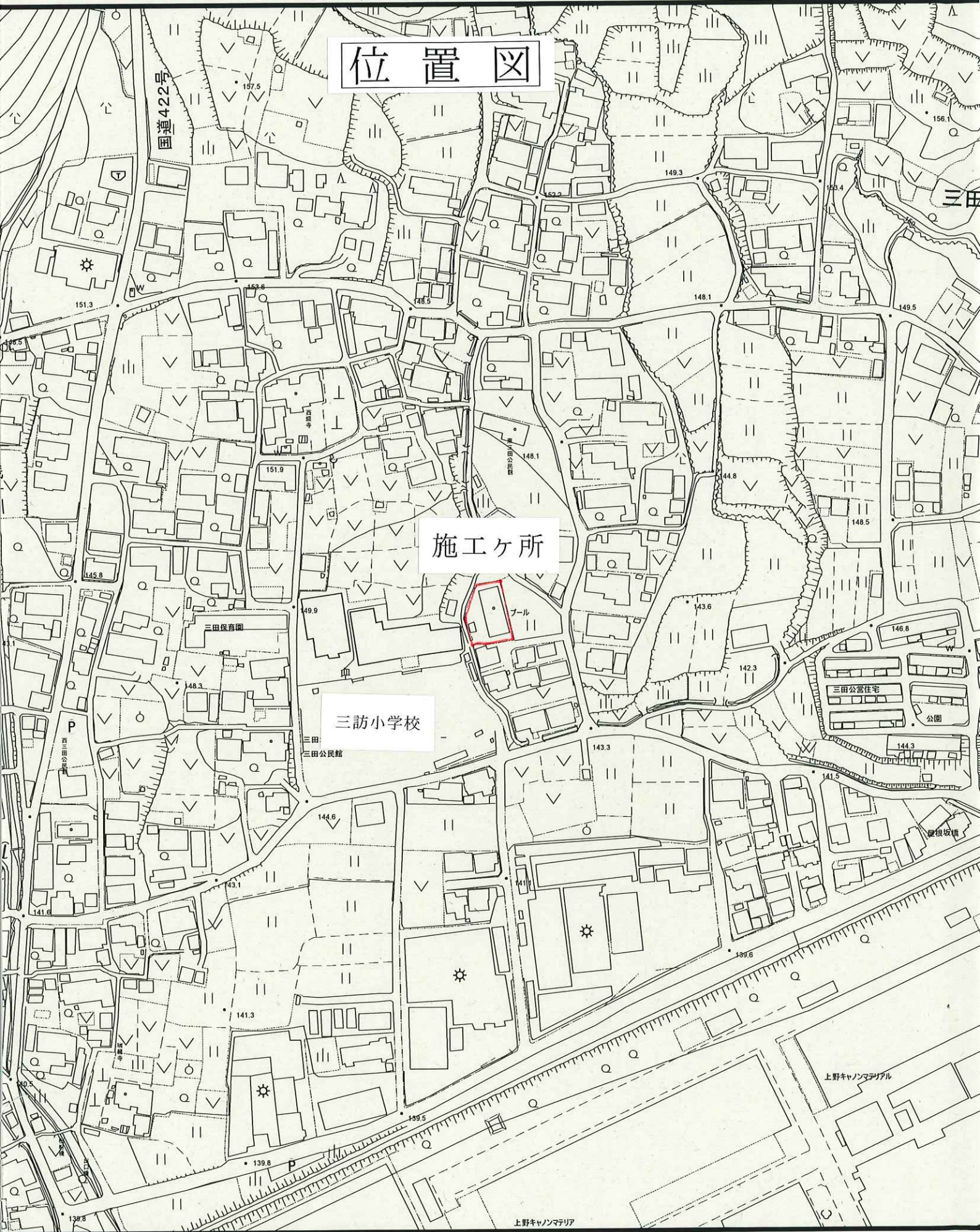
# 位置図



本図は、同組合所管の「2011 三重県共有デジタル地図（数値地形図2500(道路縁1000)」を使用し、調整したものである。  
本図を使用して地図を調整する場合は、同組合の承認を必要とする。



# 位置図



得て、同組合所管の「2011 三重県共有デジタル地図（数値地形図2500（道路縁1000）」を使用し、調整したものである。  
は使用して地図を調整する場合は、同組合の承認を必要とする。