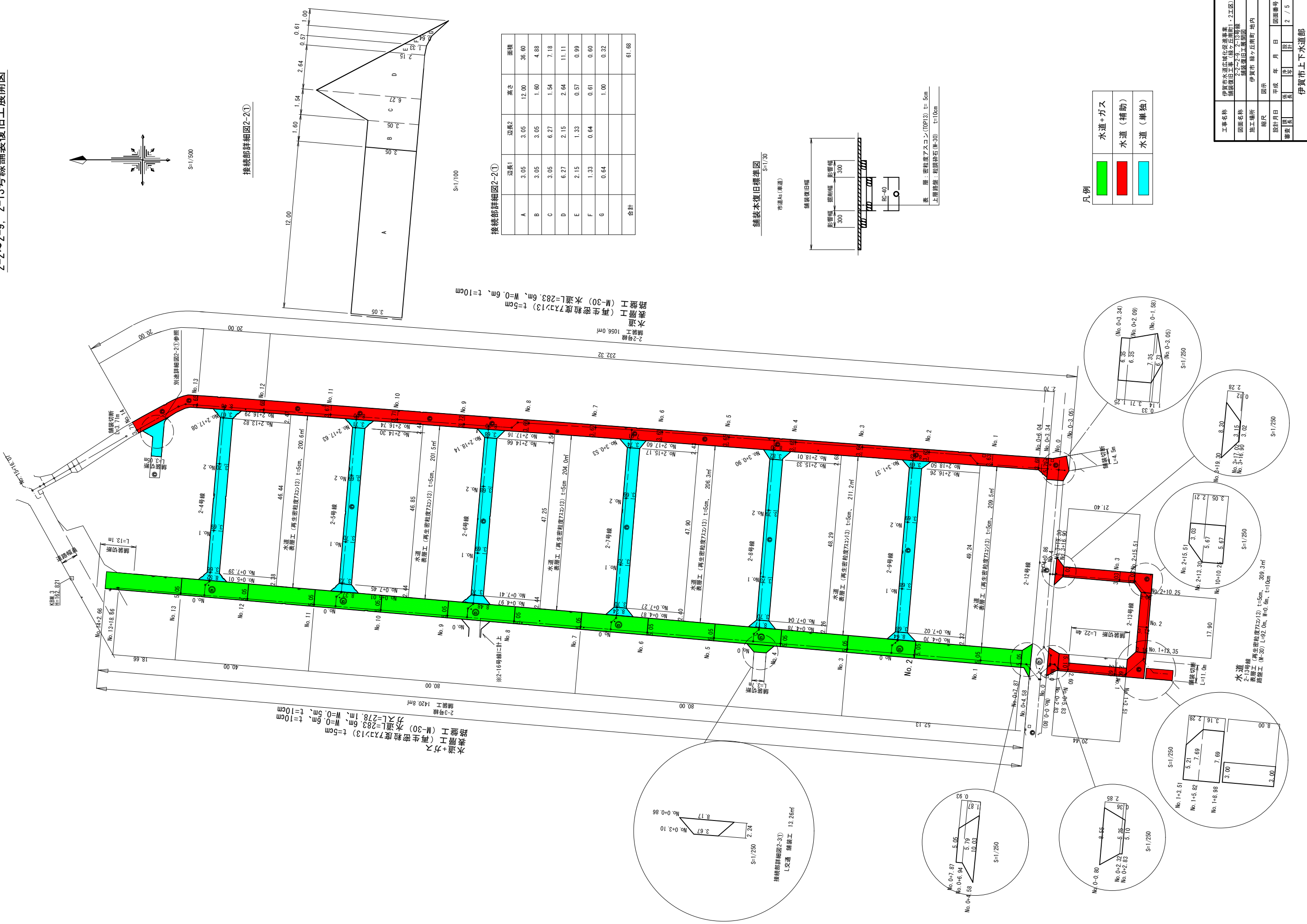


| | | | |
|----------|------------------------------------|------|-------|
| 工事名称 | 伊賀市水道広域化促進事業 舗装復旧工事（緑ヶ丘南町1・2工区） | | |
| 図面名称 | 位置図 | | |
| 施工場所 | 伊賀市 緑ヶ丘南町 地内 | | |
| 縮尺 | 1:2,000 | | |
| 設計月日 | 平成 年 月 日 | 図面番号 | |
| 審査 | 課長 | 設計 | 1 / 5 |
| 伊賀市上下水道部 | | | |


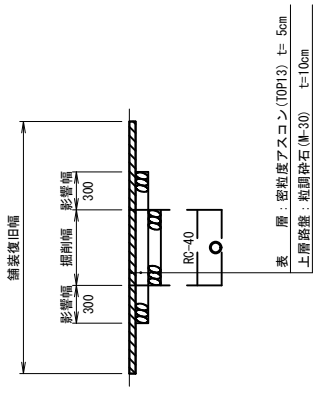
2-2~2-9, 2-13号線舗装復旧工展開図



接線部詳細図2-2①

| | 辺長1 | 辺長2 | 高さ | 面積 |
|----|------|------|-------|-------|
| A | 3.05 | 3.05 | 12.00 | 36.60 |
| B | 3.05 | 3.05 | 1.60 | 4.88 |
| C | 3.05 | 6.27 | 1.54 | 7.18 |
| D | 6.27 | 2.15 | 2.64 | 11.11 |
| E | 2.15 | 1.33 | 0.57 | 0.99 |
| F | 1.33 | 0.64 | 0.61 | 0.60 |
| G | 0.64 | | 1.00 | 0.32 |
| 合計 | | | | 61.68 |

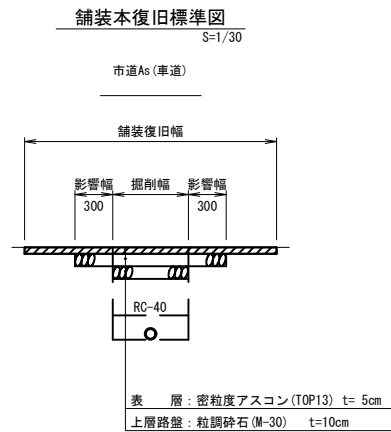
舗装本復旧標準図 S=1/30



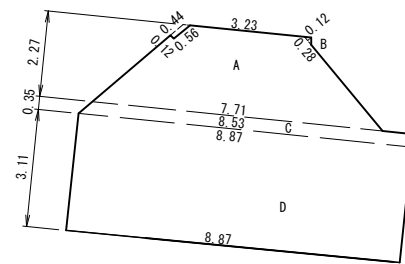
| | |
|------|-------------------------------------|
| 工事名称 | 伊賀市水道広域化促進事業 舗装復旧工事 (線々区間別1、2工区) |
| 図面名称 | 伊賀市 線々区間別1、2工区 舗装復旧工事展開図 |
| 施工場所 | 伊賀市 線々区間別1、2工区 |
| 縮尺 | 図示 |
| 設計年月 | 平成 年 月 日 |
| 番付 | 表 裏 |
| ページ | 2 / 5 |

伊賀市上下水道部

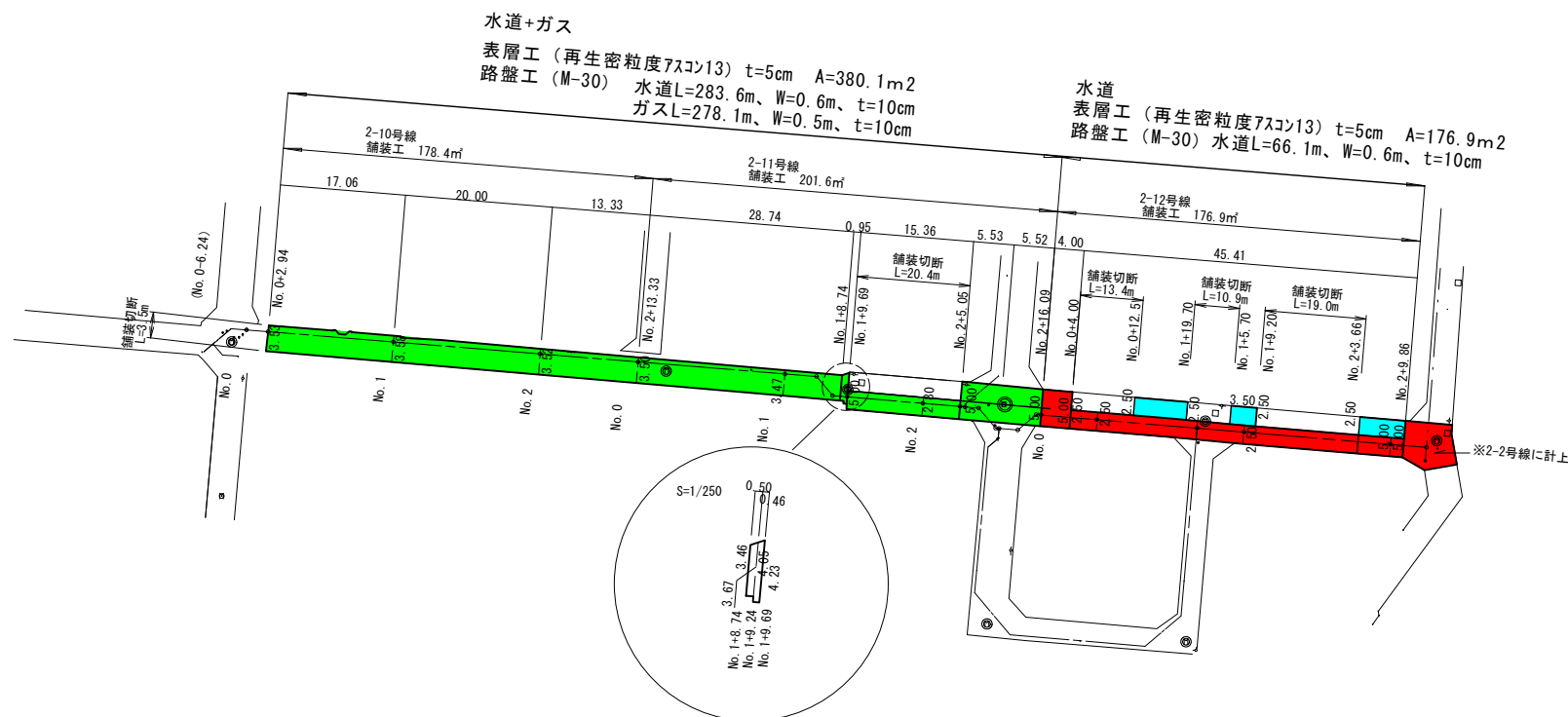
2-10~2-12号線舗装復旧工展開図



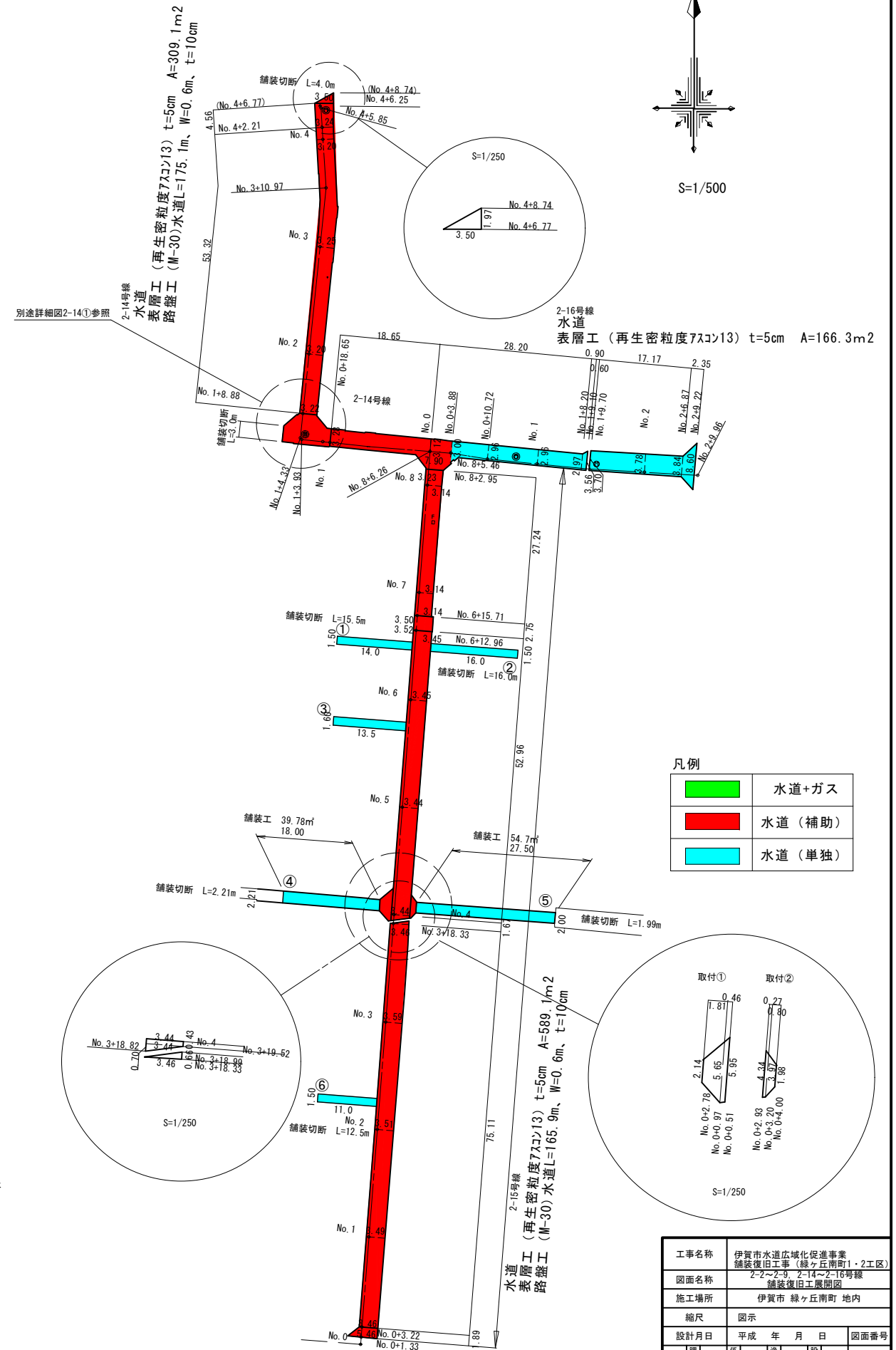
別途詳細図2-14①



| | 辺長1 | 辺長2 | 高さ | 面積 |
|----|------|------|------|-------|
| A | 3.23 | 7.71 | 0.35 | 12.42 |
| B | 0.28 | - | 0.12 | 0.02 |
| C | 8.53 | 8.87 | 0.35 | 2.84 |
| D | 8.87 | 8.87 | 3.11 | 27.59 |
| 合計 | | | | 42.55 |



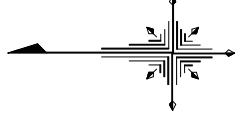
2-14~2-16号線舗装復旧工展開図



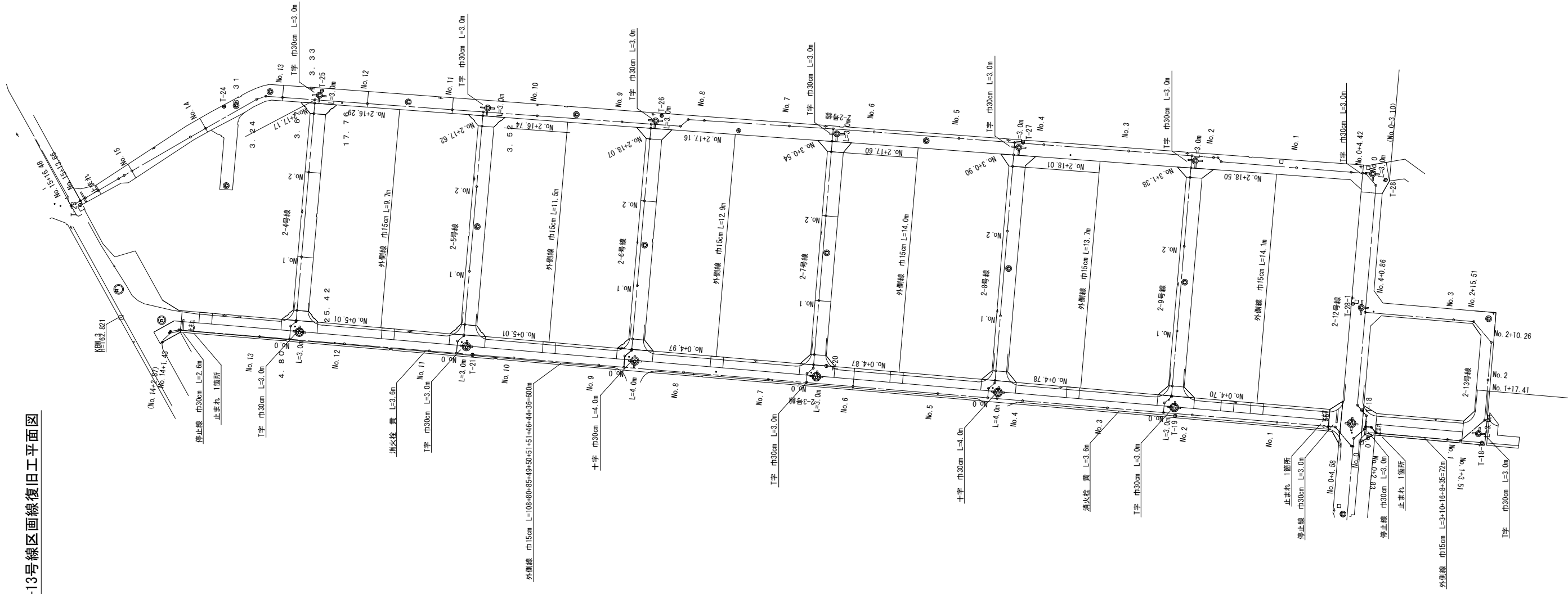
| | | | |
|------|--------------------|------|-------|
| 工事名称 | 伊賀市水道広域化促進事業 | | |
| 図面名称 | 舗装復旧工事(緑ヶ丘南町1-2工区) | | |
| 施工場所 | 伊賀市 緑ヶ丘南町 地内 | | |
| 縮尺 | 図示 | | |
| 設計月日 | 平成 年 月 日 | 図面番号 | |
| 審査 | 課長 | 主任 | 設計 |
| | | | 3 / 5 |

伊賀市上下水道部

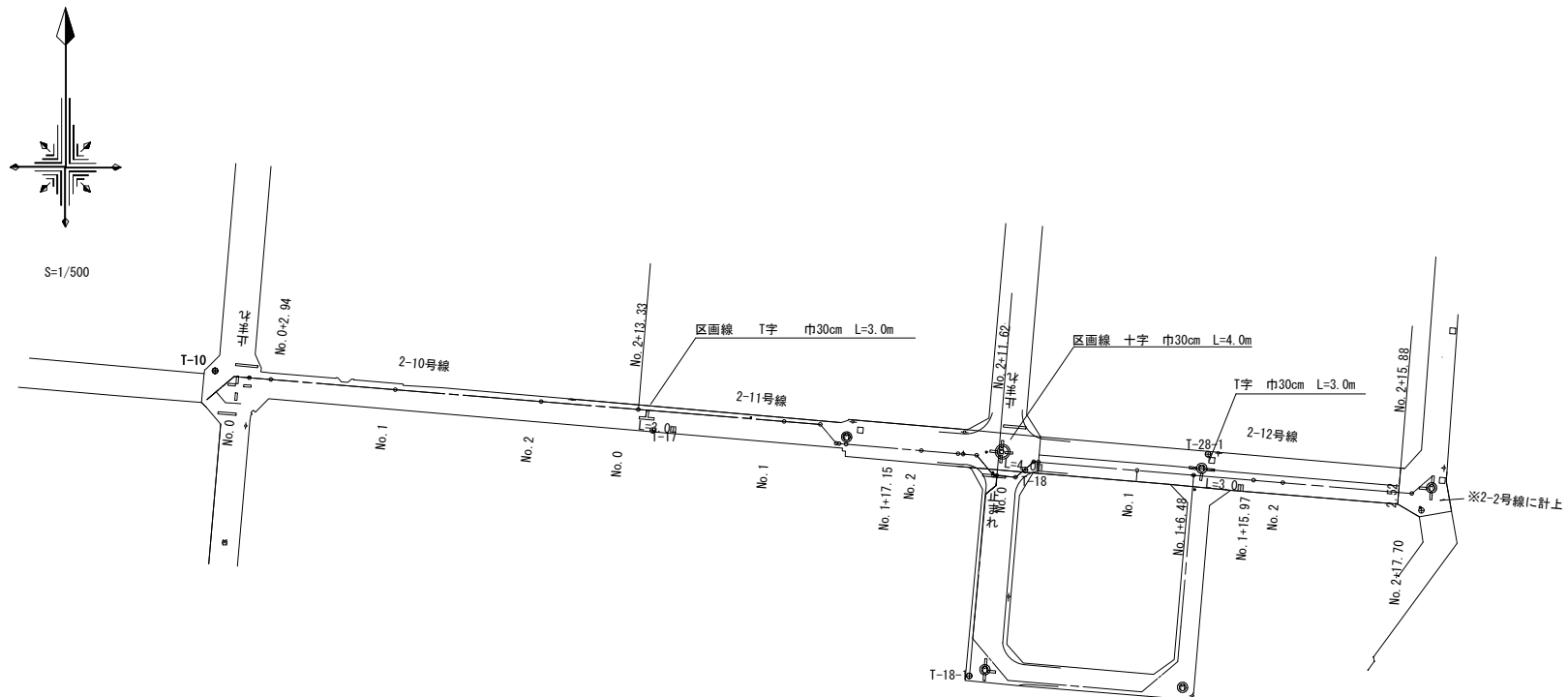
2-2~2-9, 2-13号線区画線復旧工平面図




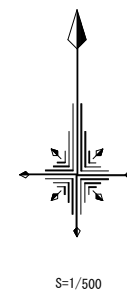
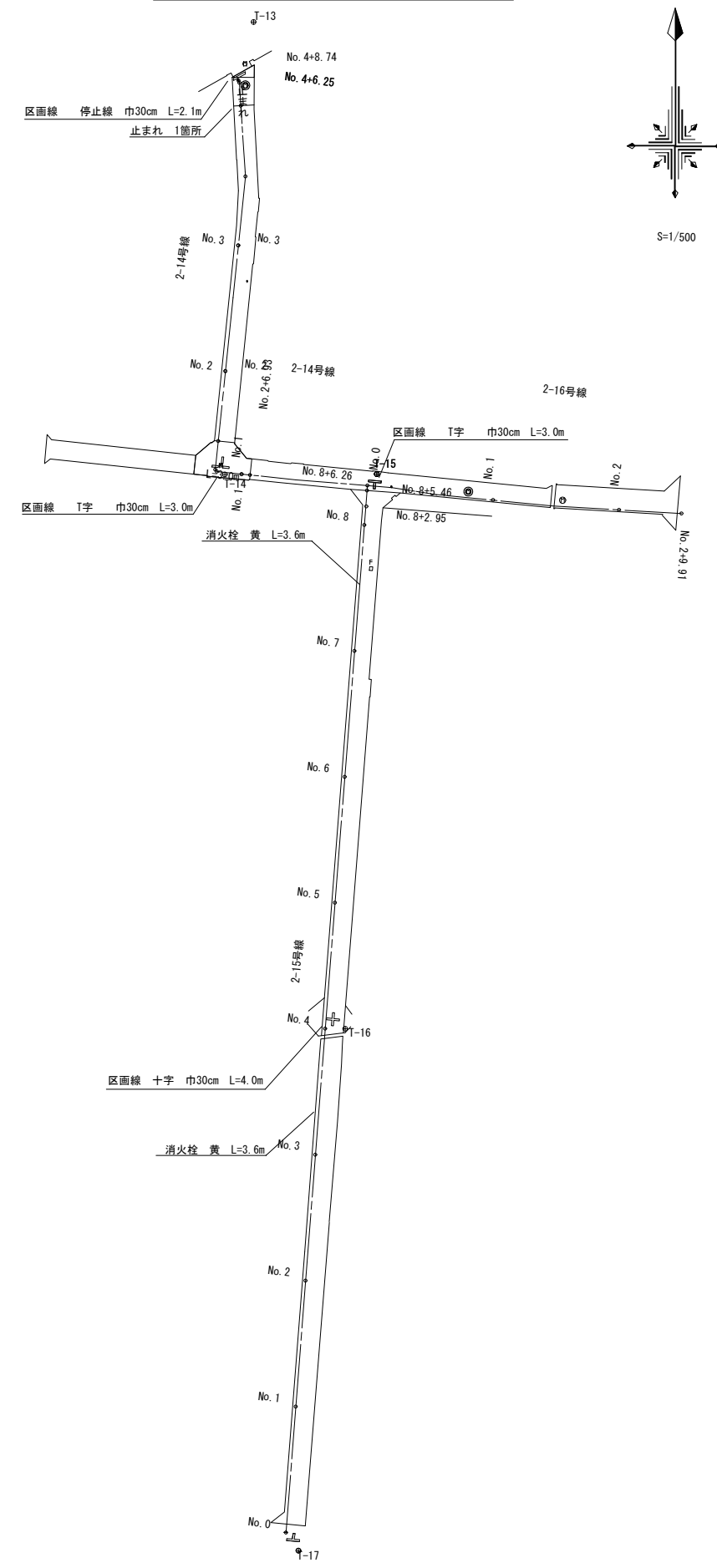
S=1/500



2-10~2-12号線区画線復旧工平面図



2-14~2-16号線区画線復旧工平面図



| | | | | |
|----------|------------------------------------|----|----|---|
| 工事名称 | 伊賀市水道広域化促進事業 線管復旧工事（緑ヶ丘南町1-2工区） | | | |
| 図面名称 | 2-2~2-9、2-14~2-16号線 区画線復旧工平面図 | | | |
| 施工場所 | 伊賀市 緑ヶ丘南町 地内 | | | |
| 縮尺 | 図示 | | | |
| 設計月日 | 平成 | 年 | 月 | 日 |
| 図面番号 | 5 / 5 | | | |
| 審査 | 課長 | 係長 | 設計 | |
| 伊賀市上下水道部 | | | | |