

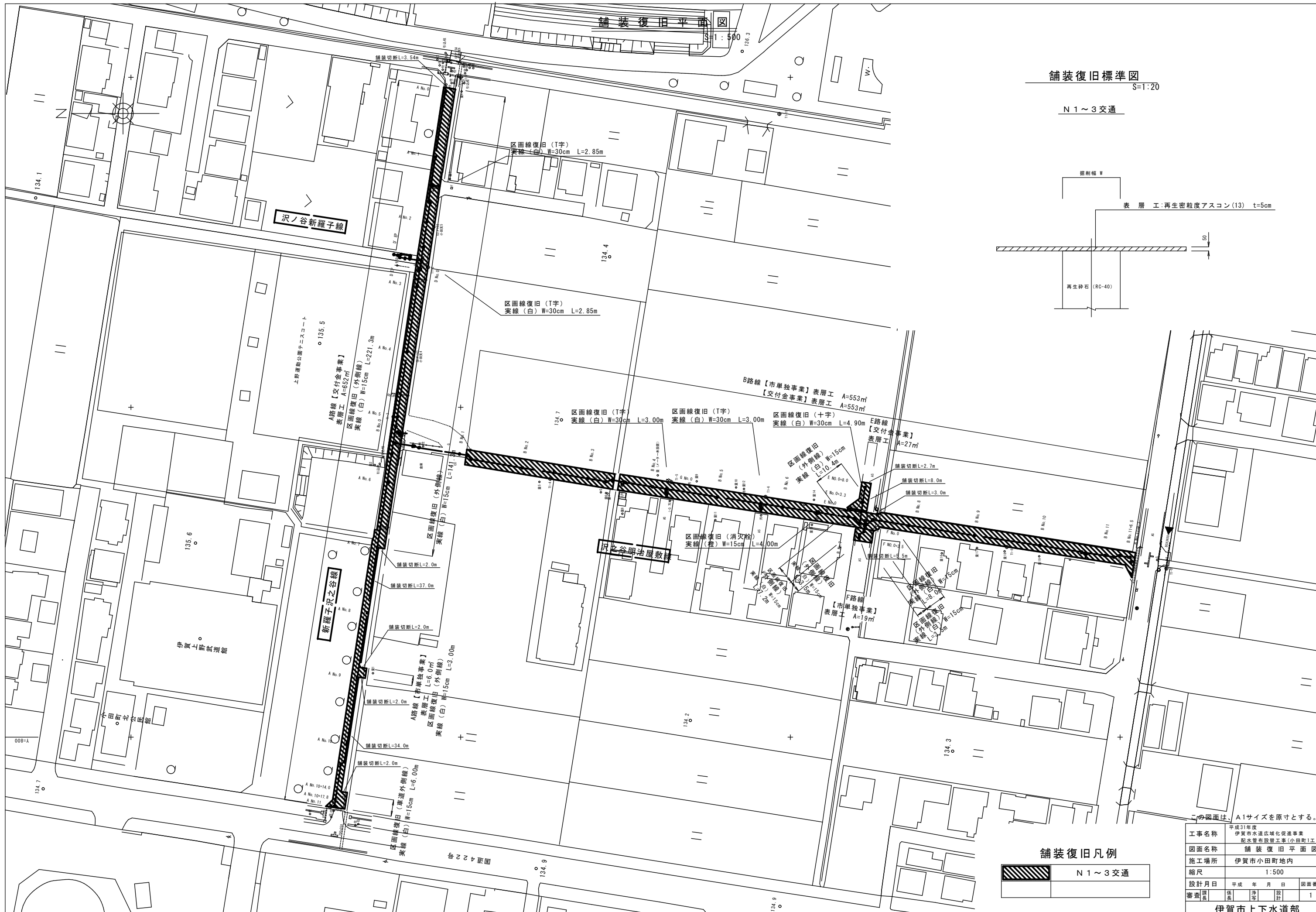
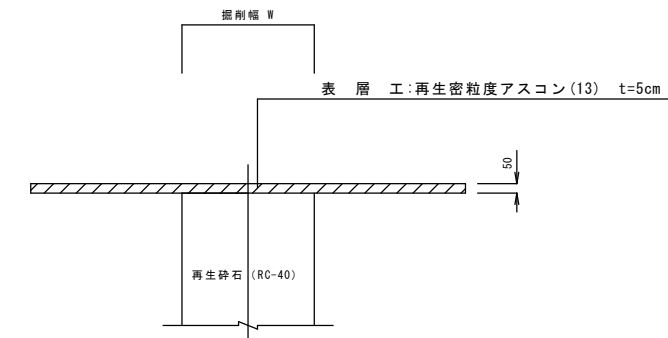
舗装復旧平面図

縮尺 1:500

舗装復旧標準図

縮尺 1:20

N1~3交通



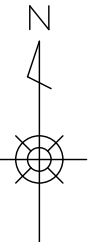
この図面は、A1サイズを原寸とする。

工事名称	平成31年度 伊賀市水道広域化促進事業 配水管布設替工事(小田町1工区)		
図面名称	舗装復旧平面図		
施工場所	伊賀市小田町地内		
縮尺	1:500		
設計月日	平成 年 月 日	図面番号	
審査	課長	係長	設計
			1

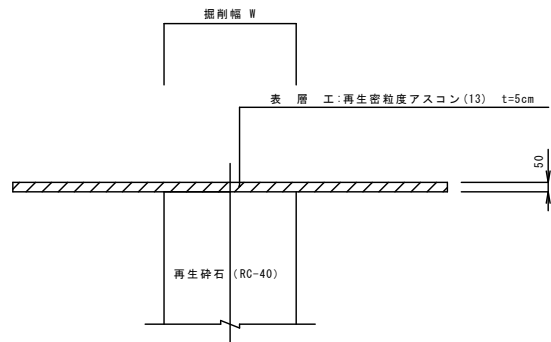
伊賀市上下水道部

舗装本復旧標準図  
S=1:20

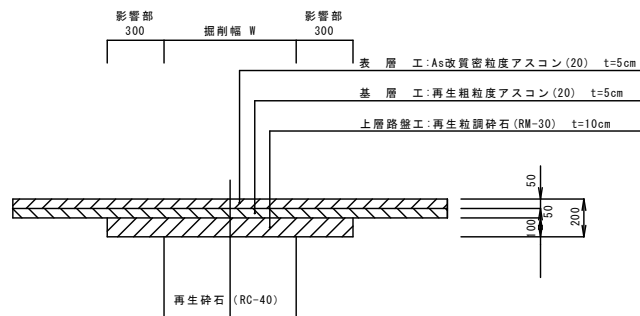
本復旧平面図  
S=1:500



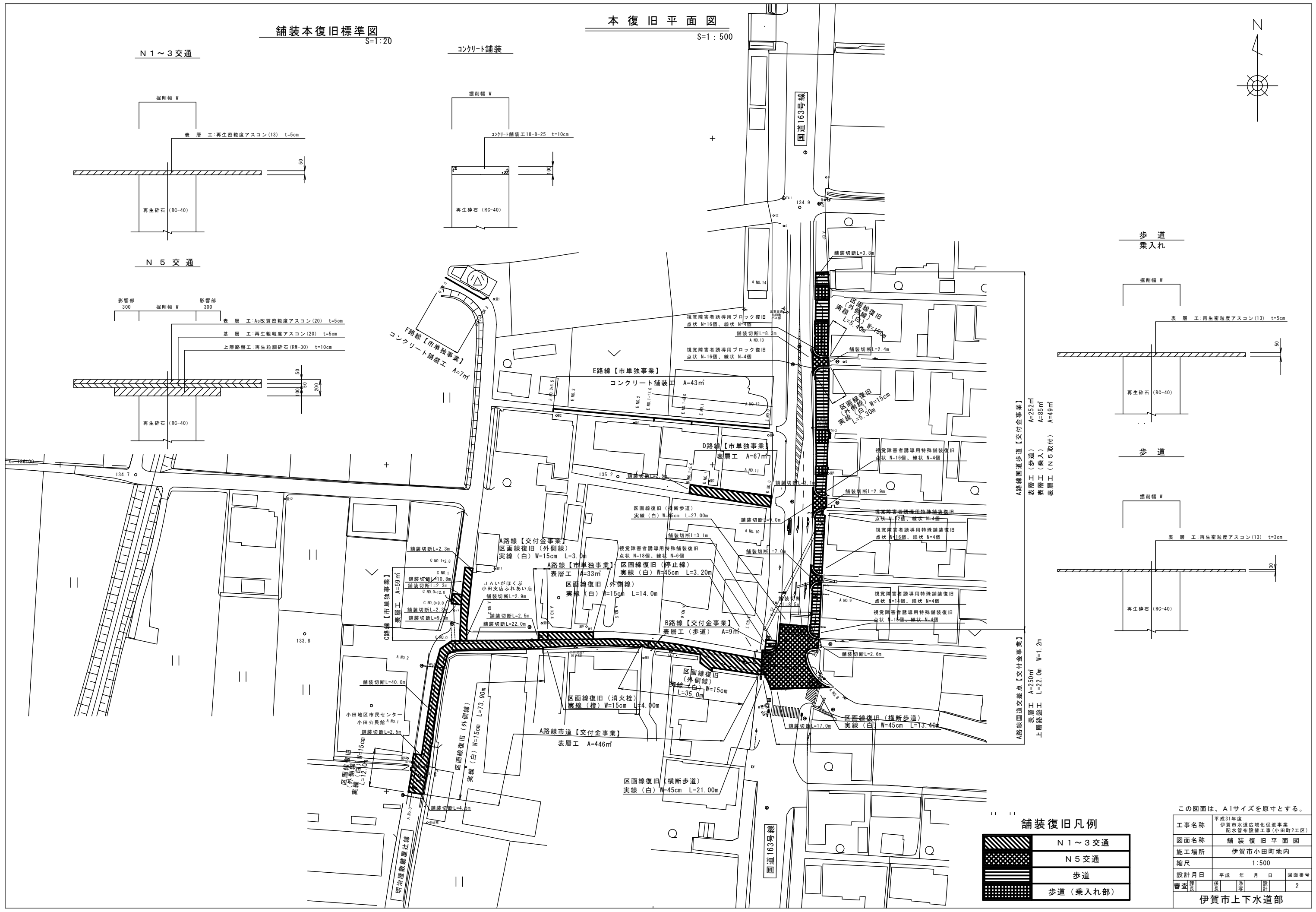
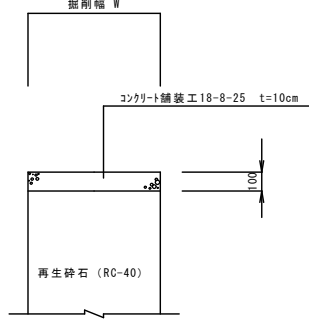
N1~3交通



N5交通



コンクリート舗装



A路線国道歩道【交付金事業】  
表層工(歩道) A=252㎡  
表層工(乗入) A=85㎡  
表層工(N5取付) A=49㎡

A路線国道交差点【交付金事業】  
表層工 A=250㎡  
上層路盤工 L=22.0m W=1.2m

舗装復旧凡例

	N1~3交通
	N5交通
	歩道
	歩道(乗入れ部)

この図面は、A1サイズを原寸とする。

工事名称	平成31年度 伊賀市水道広域化促進事業 配水管布設替工事(小田町2工区)
図面名称	舗装復旧平面図
施工場所	伊賀市小田町地内
縮尺	1:500
設計月日	平成 年 月 日
審査	課長 係長 設計 2

伊賀市上下水道部