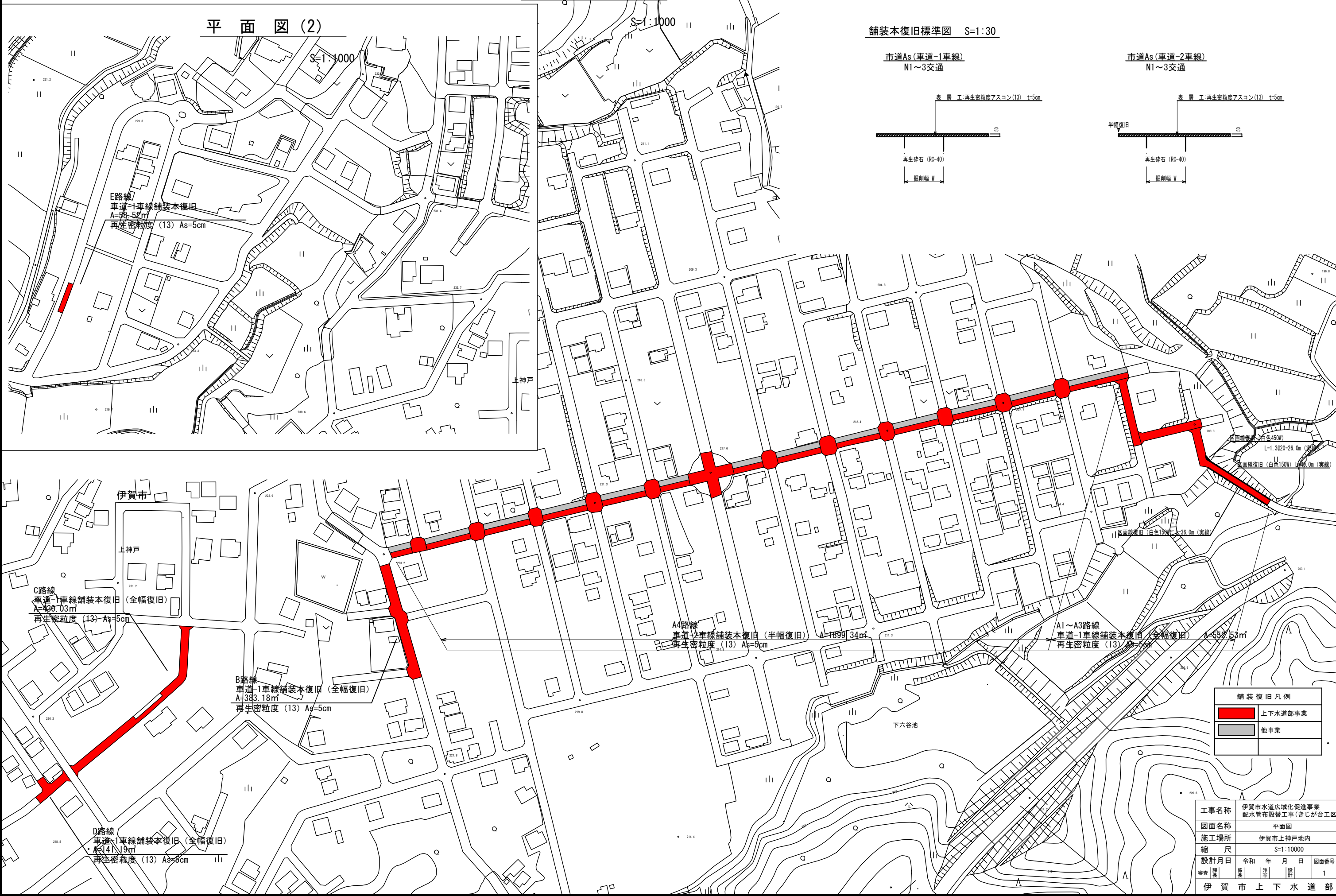


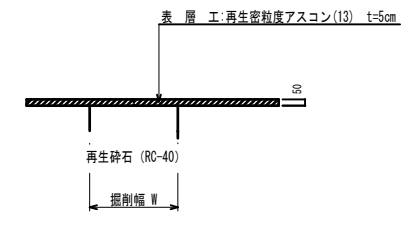
平面図(1)

平面図(2)

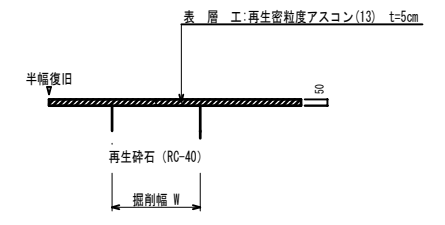


舗装本復旧標準図 S=1:30

市道As(車道-1車線)
N1~3交通



市道As(車道-2車線)
N1~3交通



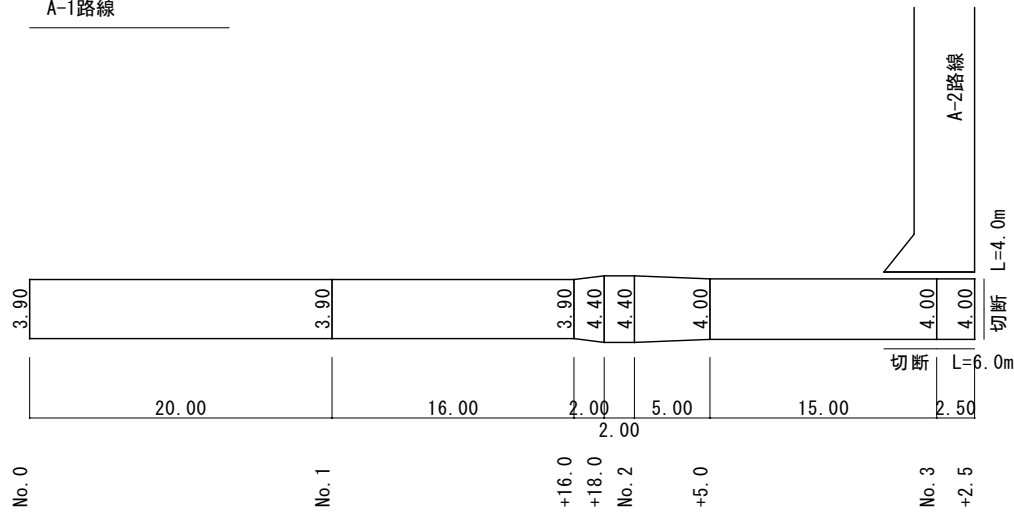
| | |
|--|---------|
| | 上下水道部事業 |
| | 他事業 |

| | |
|----------|----------------------------------|
| 工事名称 | 伊賀市水道広域化促進事業 配水管布設替工事(きじが台工区) |
| 図面名称 | 平面図 |
| 施工場所 | 伊賀市上神戸地内 |
| 縮尺 | S=1:10000 |
| 設計月日 | 令和 年 月 日 |
| 審査 | 係長 深野 隆 1 |
| 伊賀市上下水道部 | |

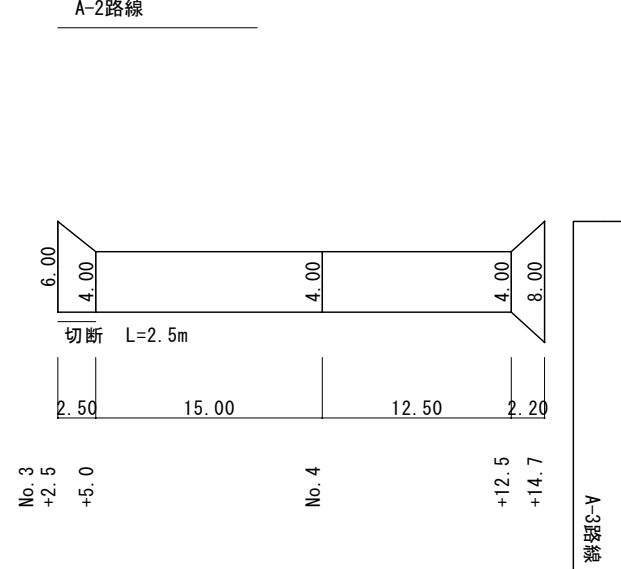
展開図

S=1:250


A-1路線



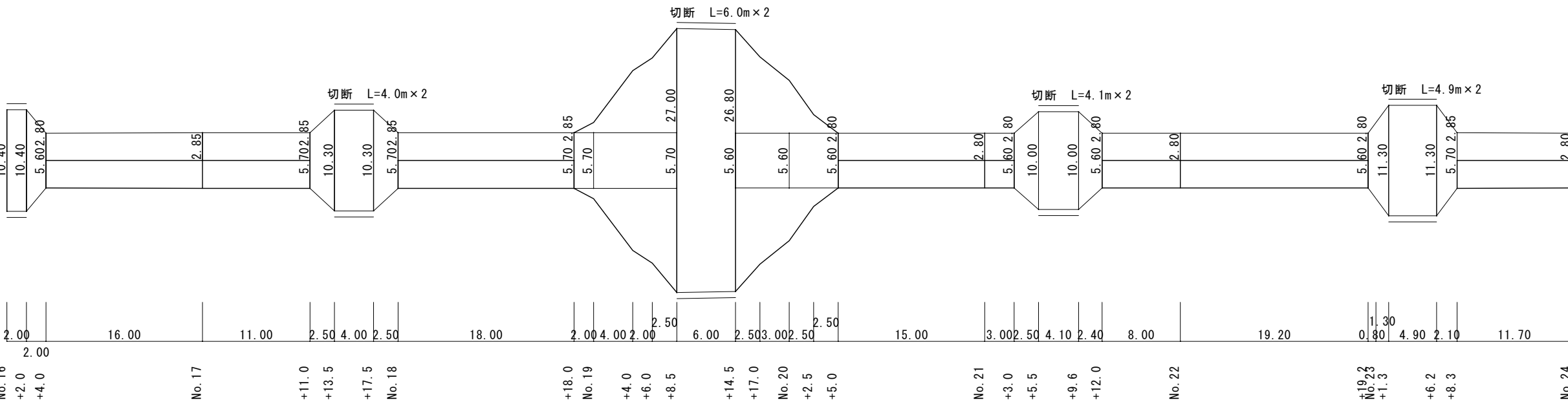
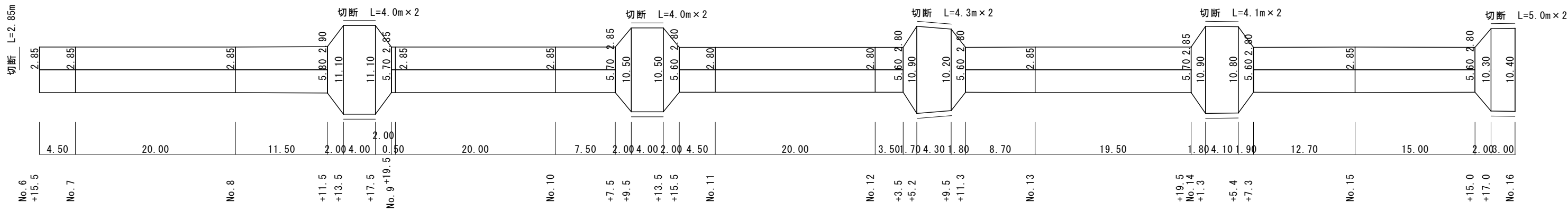
A-2路線



A-3路線



A-4路線

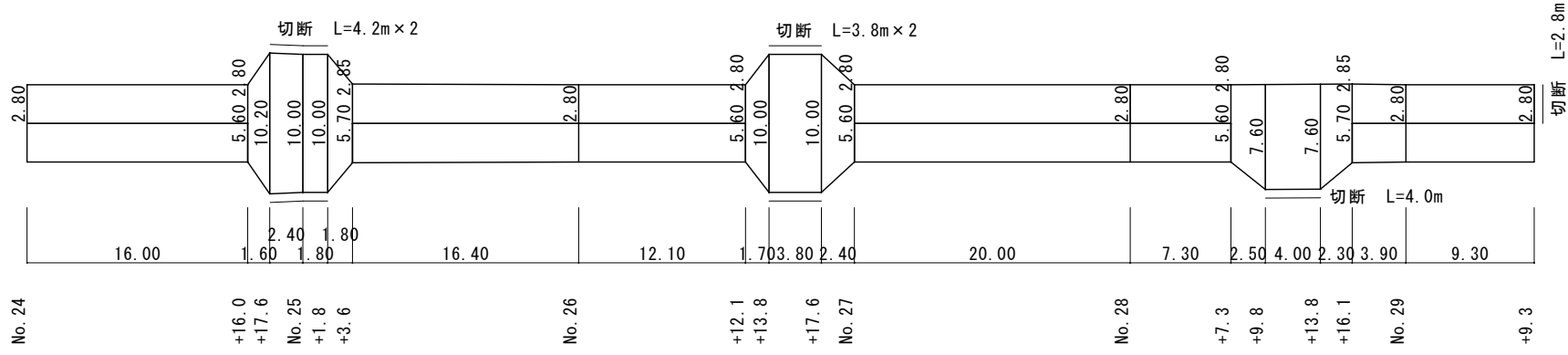


| | | | | |
|----------|--------------|---|---|---|
| 工事名称 | 伊賀市水道広域化促進事業 | | | |
| 図面名称 | 展開図 | | | |
| 施工場所 | 伊賀市上神戸地内 | | | |
| 縮尺 | S=1:250 | | | |
| 設計月日 | 令和 | 年 | 月 | 日 |
| 番表 | 製 | 係 | 深 | 計 |
| 伊賀市上下水道部 | | | | 2 |

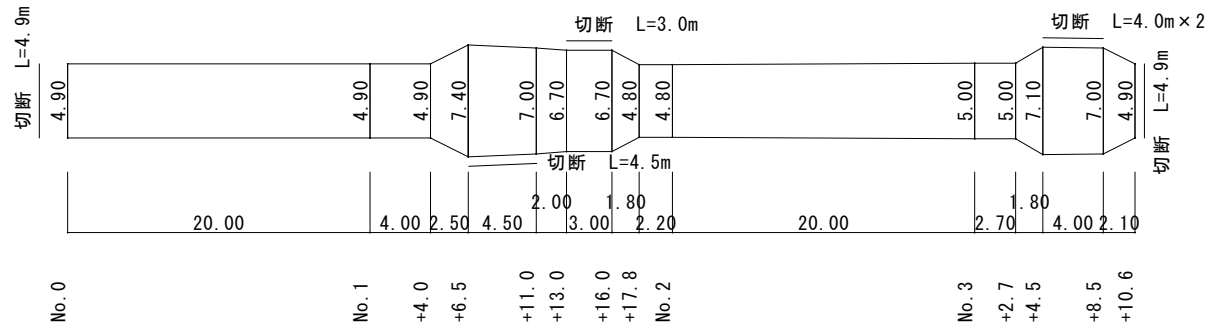
展開図

S=1:250

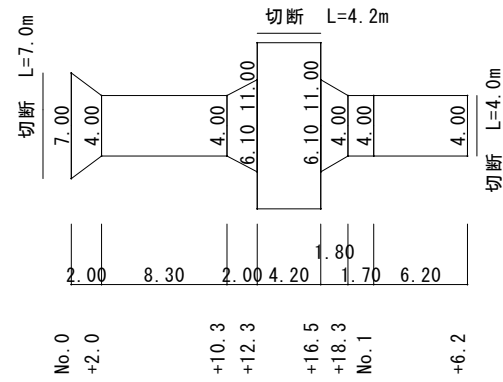
A-4路線



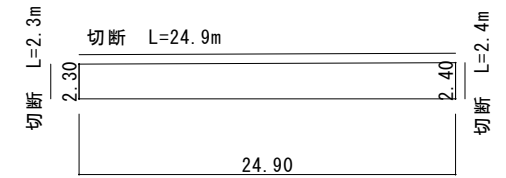
B路線



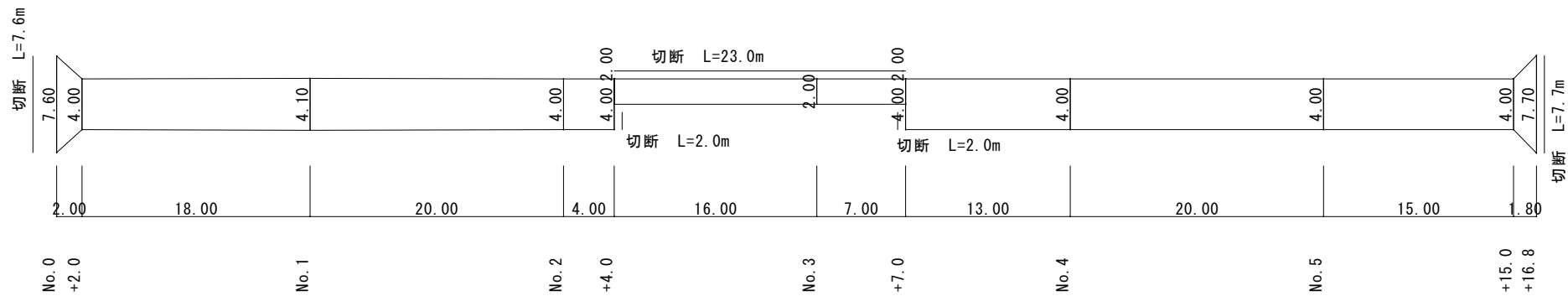
D路線



E路線



C路線



| | | | | | |
|----------|----------------------------------|----|----|----|------|
| 工事名称 | 伊賀市水道広域化促進事業 配水管布設替工事(きじが台工区) | | | | |
| 図面名称 | 展開図 | | | | |
| 施工場所 | 伊賀市上神戸地内 | | | | |
| 縮尺 | S=1:250 | | | | |
| 設計月日 | 令和 | 年 | 月 | 日 | 図面番号 |
| 審査 | 課長 | 係長 | 技師 | 設計 | 3 |
| 伊賀市上下水道部 | | | | | |