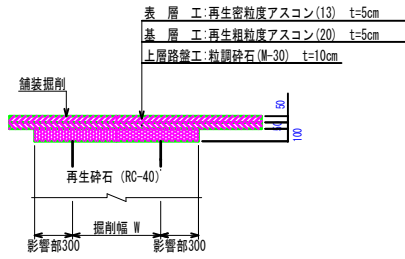


# 平面図

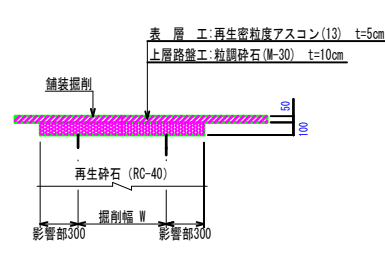
S:1:500

## 舗装復旧標準図 S:1:30

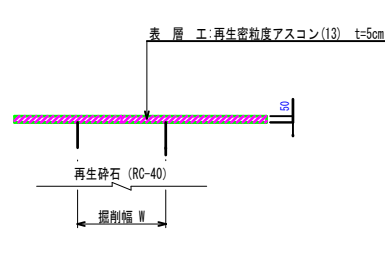
市道As(車道-2車線)  
N5交通



市道As(車道-1車線)  
N1~3交通



市道As(車道-1車線)  
N1~3交通



5路線  
車道舗装復旧-水道単独(全幅復旧)  
A=134.30m<sup>2</sup>  
再生密粒度(13) As=5cm

2路線  
車道舗装復旧-補助(2層)  
A=22.33m<sup>2</sup>  
再生密粒度(13) As=5cm  
再生粗粒度(20) As=5cm

3路線  
車道舗装復旧-補助(全幅復旧)  
A=319.60m<sup>2</sup>  
再生密粒度(13) As=5cm

1路線  
車道舗装復旧-補助(半幅復旧)  
A=596.86m<sup>2</sup>  
上層路盤工:粒調砕石(M-30) t=10cm  
再生密粒度(13) As=5cm

2路線  
車道舗装復旧-補助(半幅復旧・全幅復旧)  
A=620.46m<sup>2</sup>  
再生密粒度(13) As=5cm

<span style="display:inline-block; width:15px; height:10px; background-color:red;"></span>	補助車道
<span style="display:inline-block; width:15px; height:10px; background-color:blue;"></span>	水道単独事業車道
<span style="display:inline-block; width:15px; height:10px; background: repeating-linear-gradient(45deg, transparent, transparent 2px, red 2px, red 4px);"></span>	補助車道(2層)

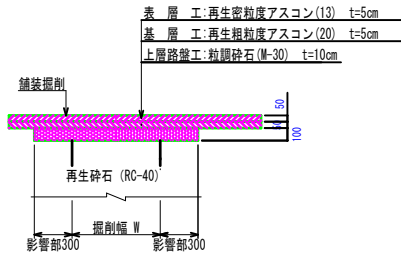
工事名称	伊賀市水道広域化促進事業 舗装復旧工事(緑ヶ丘南町3.4区)
図面名称	平面図
施工場所	伊賀市緑ヶ丘南町地内
縮尺	S:1:500
設計月日	令和 年 月 日 図面番号
審査	係長 深野 設計 1
伊賀市上下水道部	

平面図

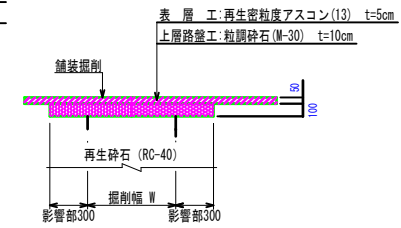
S=1:500

舗装復旧標準図 S=1:30

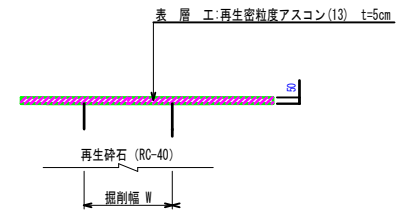
市道As(車道-2車線)  
N5交通



市道As(車道-1車線)  
N1~3交通



市道As(車道-1車線)  
N1~3交通



3路線  
車道舗装復旧-水道単独(全幅復旧)  
A=40.26m  
再生密粒度(13)As=5cm

3路線  
車道舗装復旧(全幅復旧)  
A=498.02m  
再生密粒度(13)As=5cm

4路線  
車道舗装復旧-水道単独(全幅復旧)  
A=647.02m  
再生密粒度(13)As=5cm

区画線復旧(白色150W) L=217.6(実線)

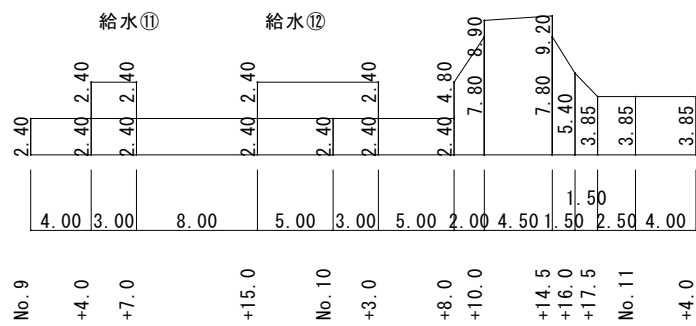

	補助車道
	水道単独事業車道
	補助車道(2層)

工事名称	伊賀市水道広域化促進事業 舗装復旧工事(緑ヶ丘3.4工区)		
図面名称	平面図		
施工場所	伊賀市緑ヶ丘南町地内		
縮尺	S=1:500		
設計月日	令和 年 月 日	図面番号	
審表	課長	係長	設計
			1-1
伊賀市上下水道部			

# 展開図

S=1:250

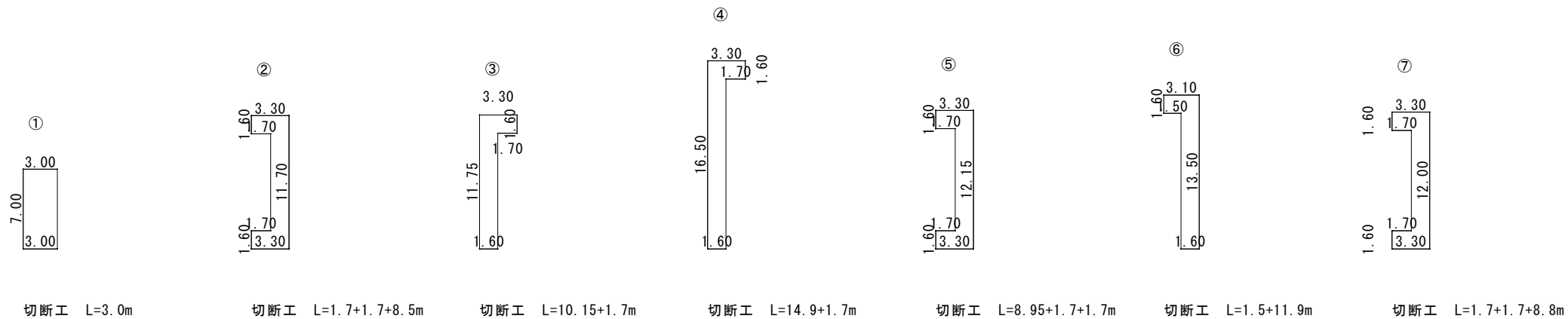
## 1路線-補助(半幅)



(補助) 切断工 L=33.0+11.5+8.0+15.0+9.0+13.0+9.5+14.5+7.0+13.5+5.5+4.0+8.0+5.0+3.85m

(水道单独) 切断工 L=(2.45\*2)\*3+(2.40\*2)\*9m

## 1路線-水道单独

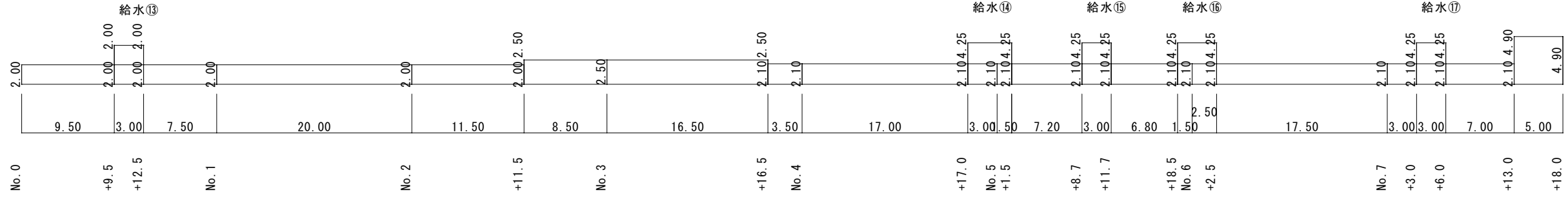


工事名称	伊賀市水道広域化促進事業 舗装復旧工事(緑ヶ丘南町3.4工区)				
図面名称	展開図				
施工場所	伊賀市緑ヶ丘南町地内				
縮尺	S=1:250				
設計月日	令和	年	月	日	図面番号
審査	課長	係長	技師	設計	2
伊賀市上下水道部					

# 展開図

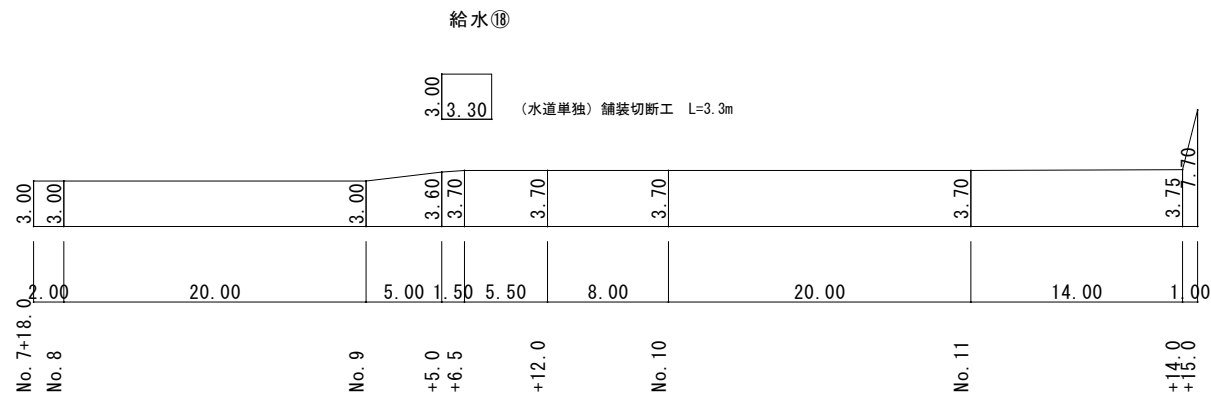
S=1:250

## 2路線-補助 (半幅)

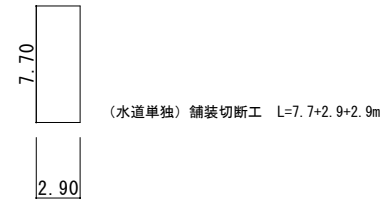


(補助) 舗装切断工 L=9.5+39.0+20.5+7.2+6.8+17.5+7.0+2.8m  
 (水道単独) 舗装切断工 L=(2.0\*2)+(2.15\*2)\*4m

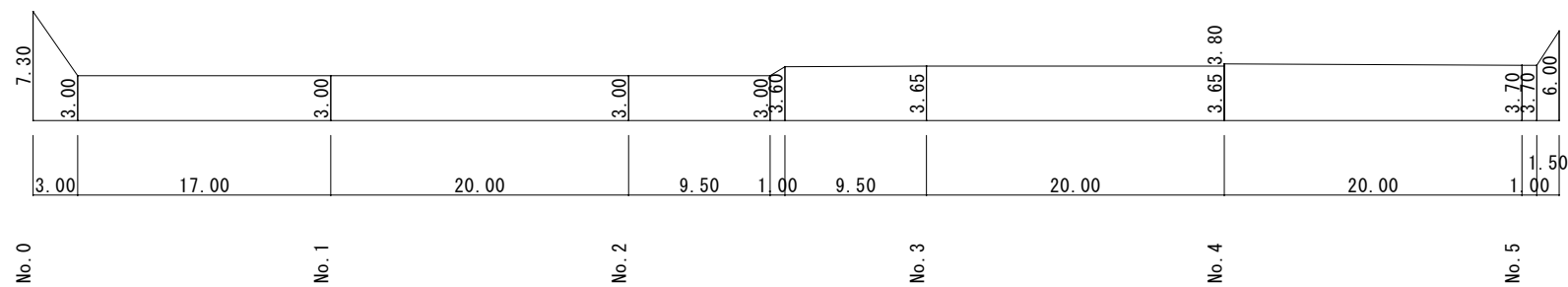
## 2路線-補助 (全幅)




## 2路線-補助 (全幅) 2層



## 3路線-補助 (全幅)



## 3路線-水道単独

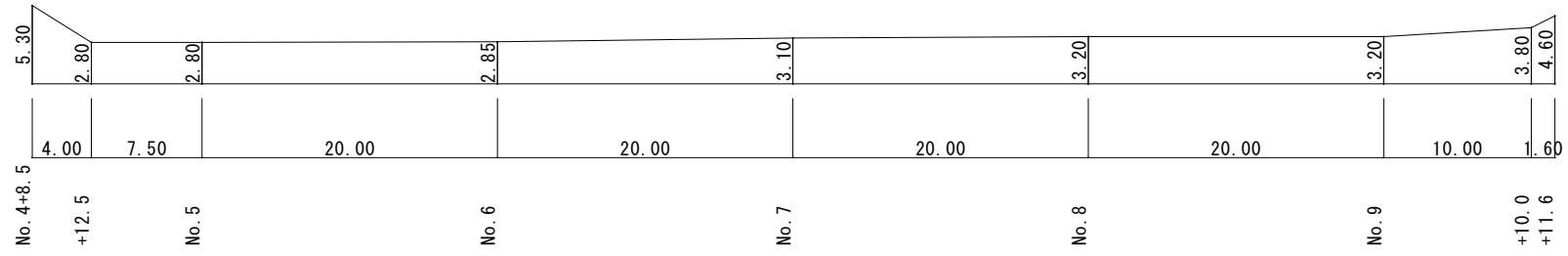
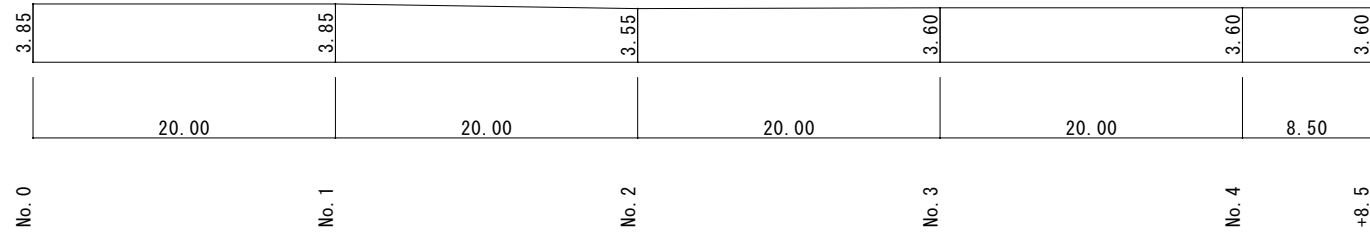


工事名称	伊賀市水道広域化促進事業			
	舗装復旧工事(緑ヶ丘南町3.4工区)			
図面名称	展開図			
施工場所	伊賀市緑ヶ丘南町地内			
縮尺	S=1:250			
設計月日	令和	年	月	日
審表	課長	係長	簿記	設計
				3
伊賀市上下水道部				

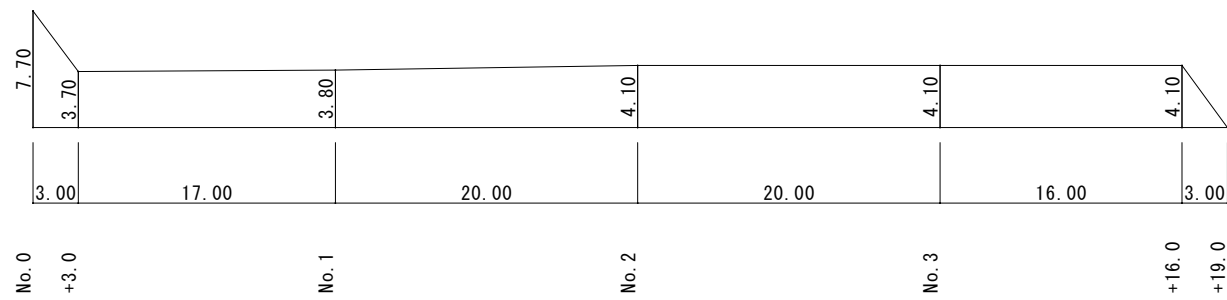
# 展開図

S=1:250

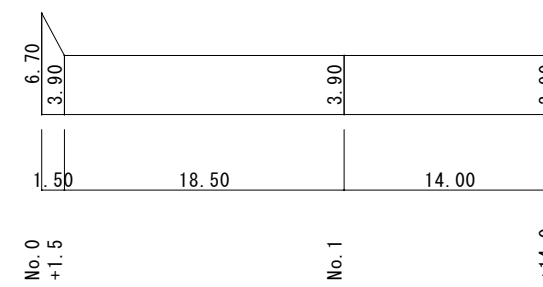
## 4路線-水道単独



## 5路線-補助 (全幅)



## 5路線-水道単独



工事名称	伊賀市水道広域化促進事業 舗装復旧工事(緑ヶ丘南町3.4工区)			
図面名称	展開図			
施工場所	伊賀市緑ヶ丘南町地内			
縮尺	S=1:250			
設計月日	令和	年	月	日
図面番号	4			
伊賀市上下水道部				