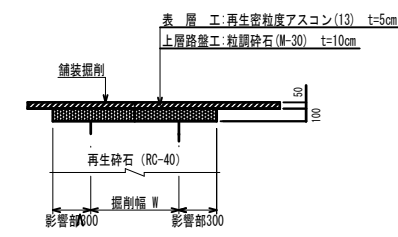


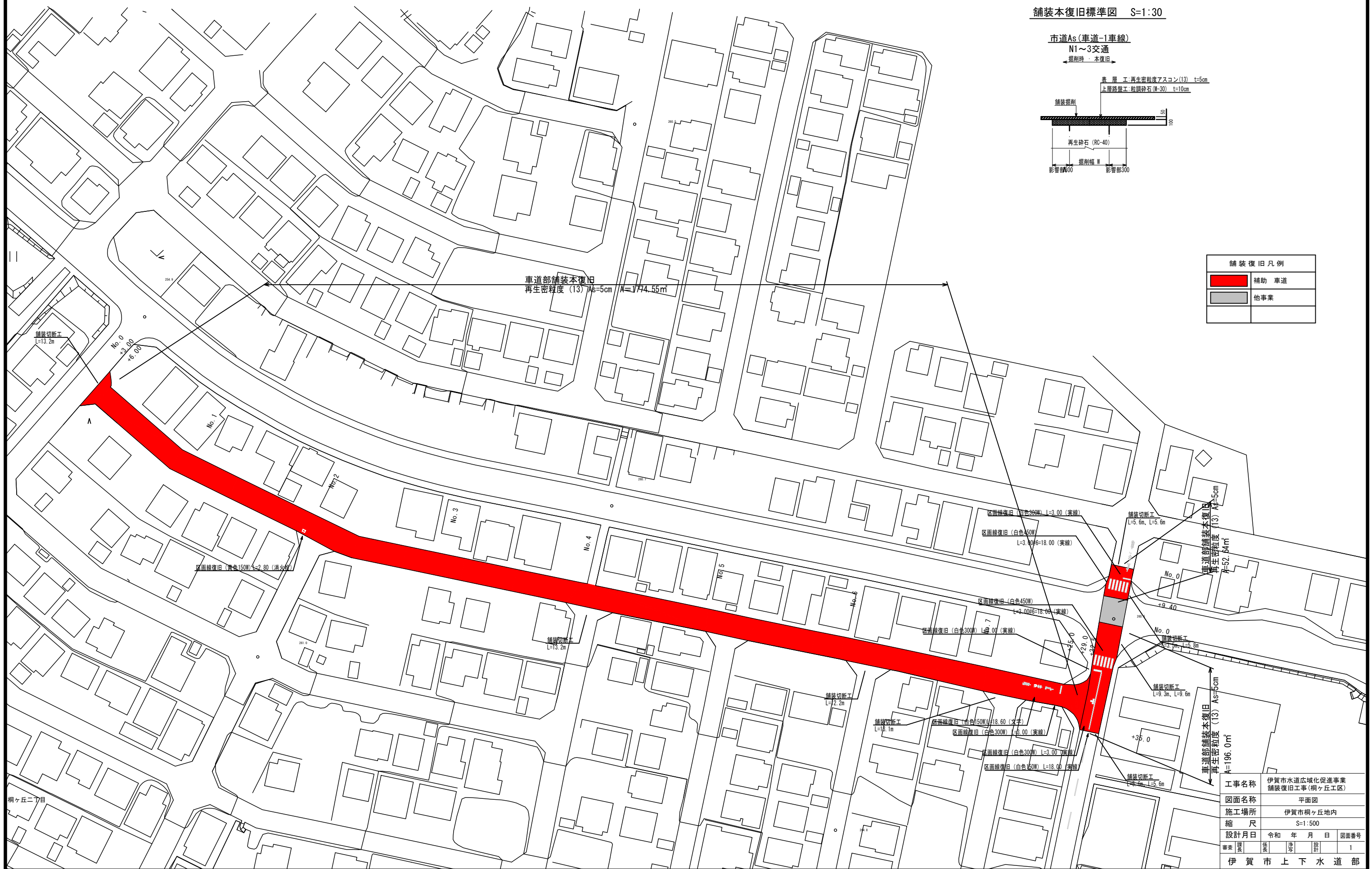
平面図 S=1:500

舗装本復旧標準図 S=1:30

市道As(車道-1車線)
N1~3交通
掘削時:本復旧



舗装復旧凡例	
	補助車道
	他事業




工事名称	伊賀市水道広域化促進事業 舗装復旧工事(桐ヶ丘工区)										
図面名称	平面図										
施工場所	伊賀市桐ヶ丘地内										
縮尺	S=1:500										
設計月日	令和 年 月 日	図面番号									
審査表	<table border="1"> <tr> <td>策定</td> <td>策定</td> <td>策定</td> <td>策定</td> </tr> </table>	策定	策定	策定	策定	<table border="1"> <tr> <td>1</td> <td></td> <td></td> <td></td> </tr> </table>	1				1
策定	策定	策定	策定								
1											
伊賀市上下水道部											

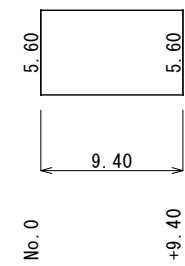
展開図

S=1:250


展開図①



展開図②



展開図③



工事名称	伊賀市水道広域化促進事業 配水管布設替工事(桐ヶ丘工区)				
図面名称	展開図				
施工場所	伊賀市桐ヶ丘地内				
縮尺	S=1:250				
設計月日	令和	年	月	日	図面番号
審査	監	査	認	計	2
伊賀市上下水道部					