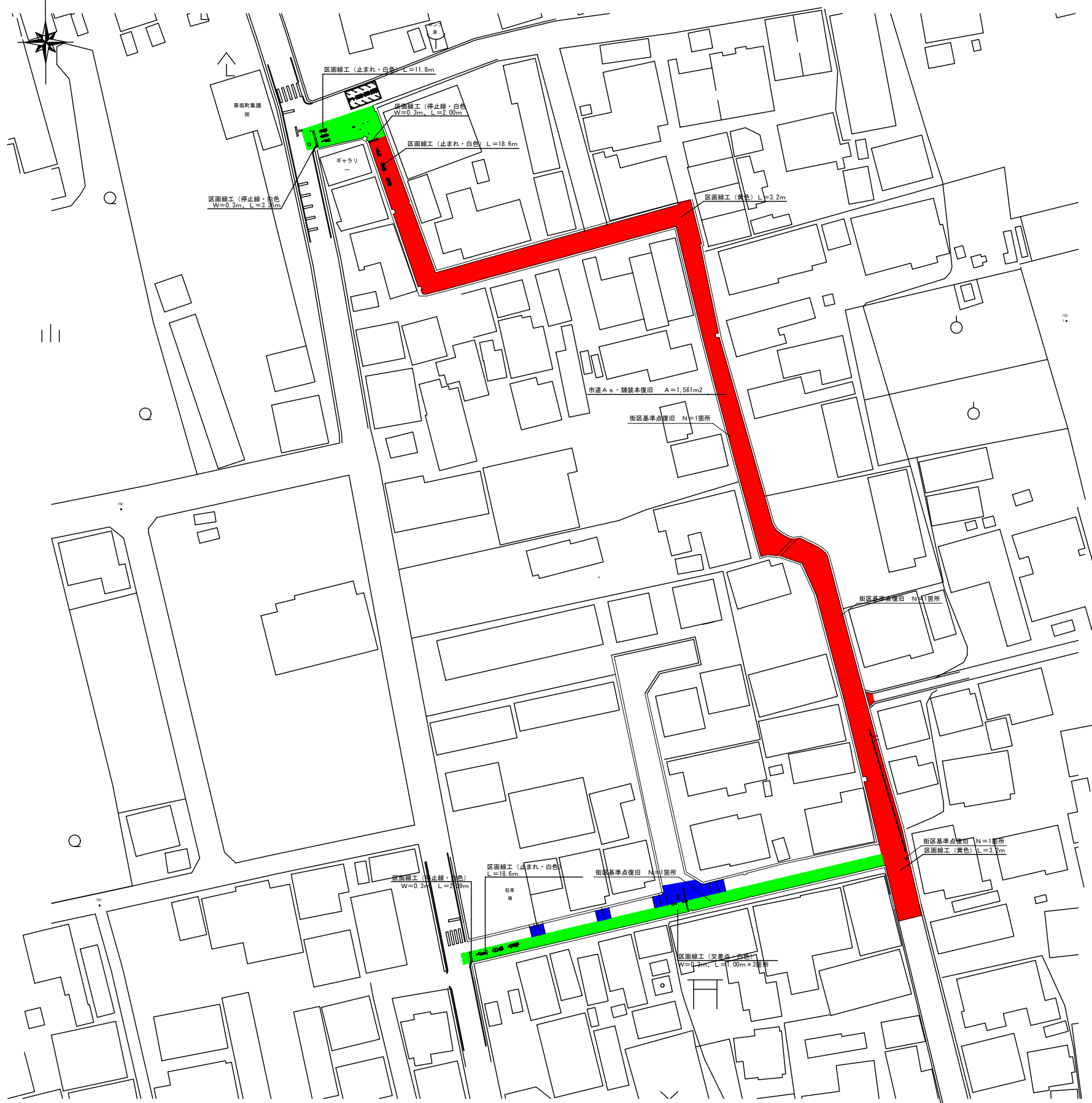
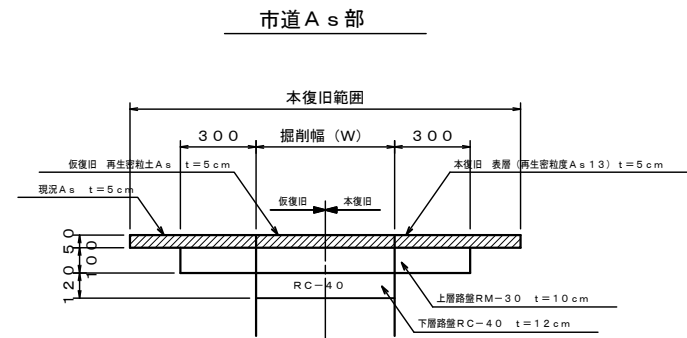


舗装復旧平面図 S=1:500



本復旧標準断面図 S=1/15

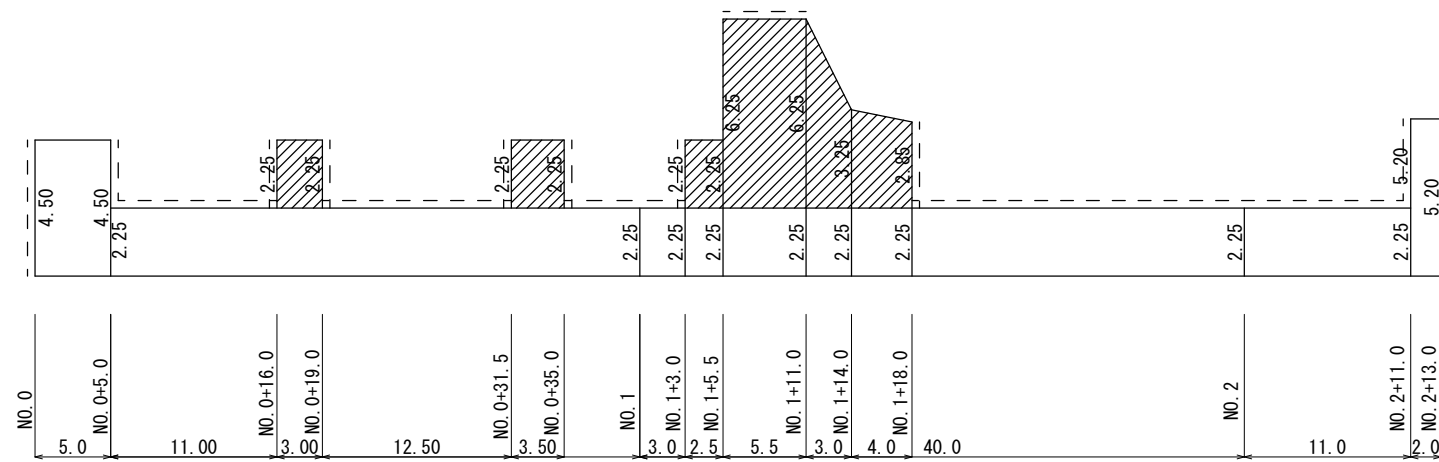


	水道+ガス
	水道(補助)
	水道(単独)

工事名		所在地	
平成31年度 伊賀市広域化促進事業 舗装復旧工事(車坂町2工区)		伊賀市 上野車坂町 地内	
図面名	平面図		
設計			
製図	原図	番号	1
	複写		

伊賀市上下水道部水道工務課

A 路線

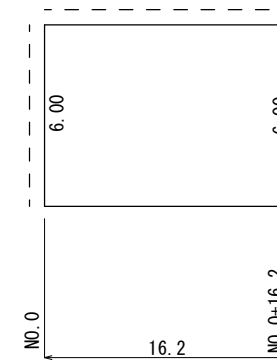


舗装切断工

水道(補助)  $L=4.50+2.25+11.0+12.5+8.0+2.85+22.0+11.0+2.95=77.05\text{m}$

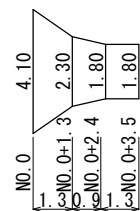
水道(単独)  $L=2.25+2.25+2.25+2.25+2.25+5.50+2.85=19.60\text{m}$

C 路線

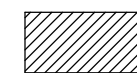


水道(補助)  $L=6.0+16.2=22.2\text{m}$

D 路線



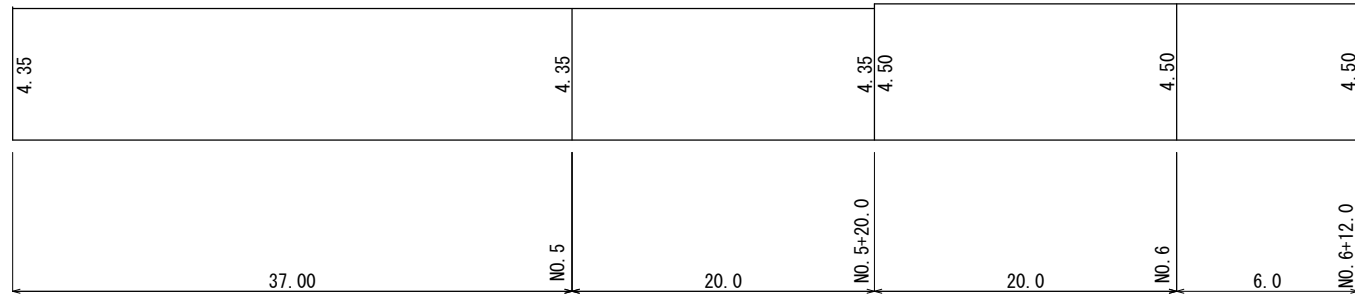
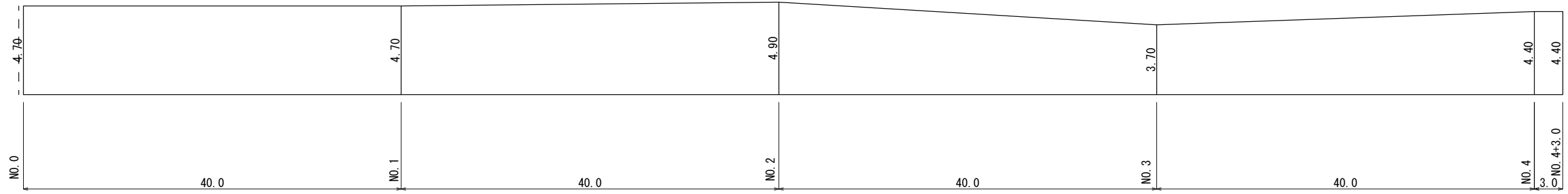
水道(補助)  $L=1.8\text{m}$



水道単独

工事名		所在地	
平成31年度 伊賀市広域化促進事業 舗装復旧工事 (車坂町2工区)		伊賀市 上野車坂町 地内	
図面名	舗装展開図 (1)		
設計			
製図	原図	番号	2
図	複写	番号	
伊賀市上下水道部水道工務課			

B 路線



水道(補助) +カス L=4.7+4.5=9.2m

工事名		所在地	
平成31年度 伊賀市広域化促進事業 舗装復旧工事 (車坂町2工区)		伊賀市 上野車坂町 地内	
図面名	舗装展開図 (2)		
設計			
製 図	原図	番号	3
	複写		
伊賀市上下水道部水道工務課			