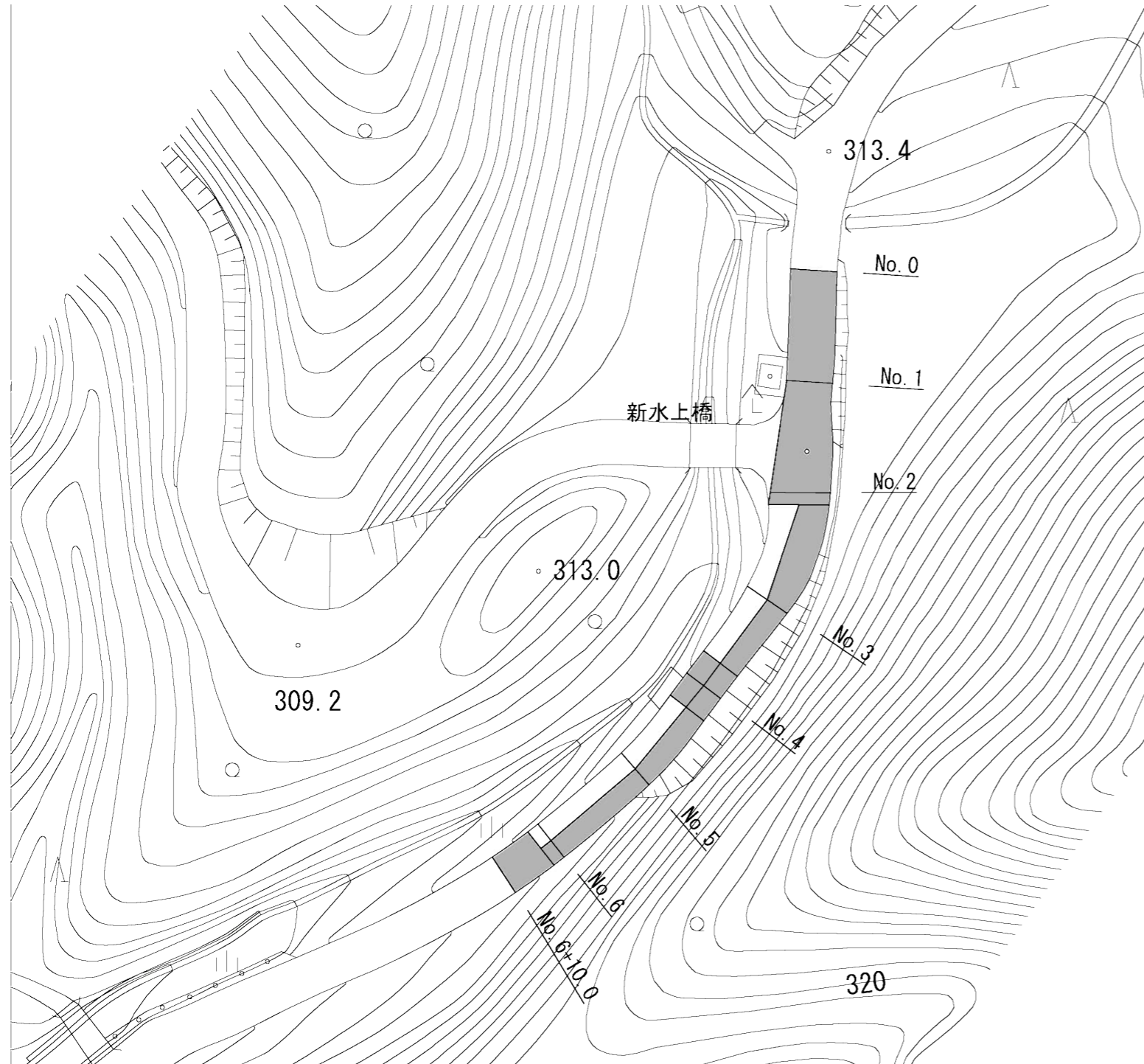


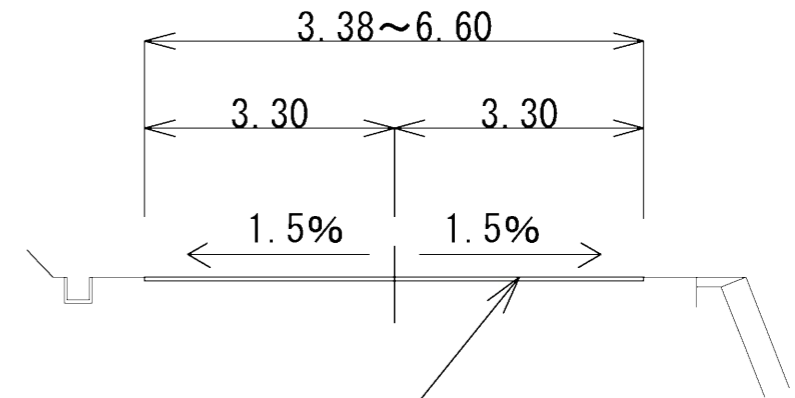
平面図
(S=1 : 1000)



工事概要

舗装工	A=655m ²
区画線工	N=1.0式
舗装版破碎工	A=655m ²
交通誘導工	N=1.0式

標準断面図
(S=1 : 100)

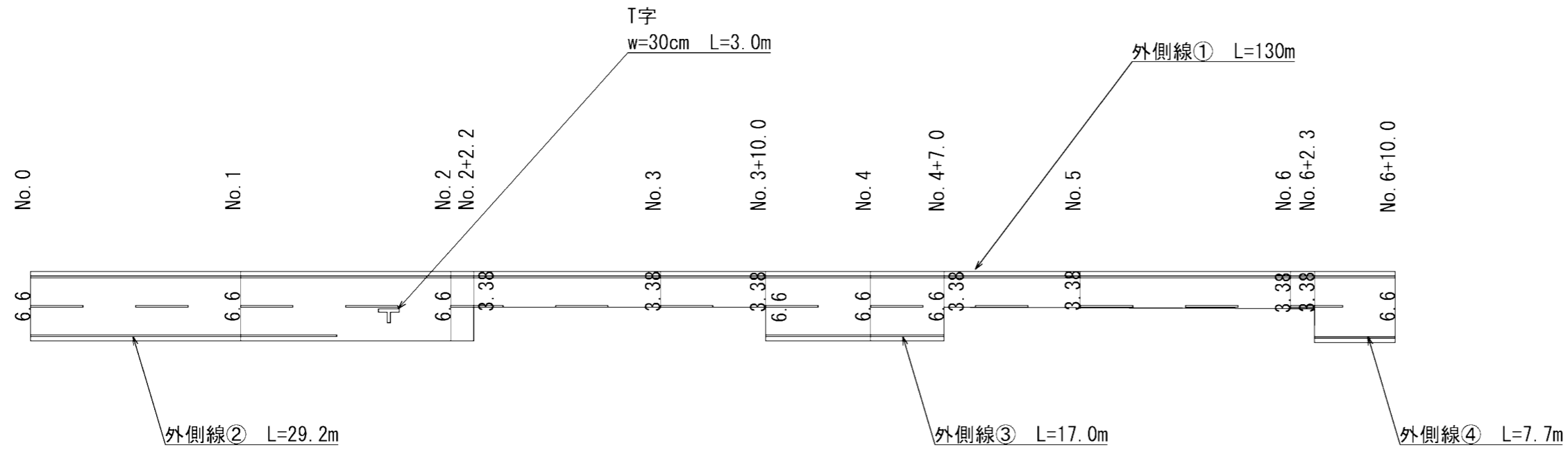


再生密粒度アスコン(13) t=50
不陸整正工 M-30 t=10

工事名	令和元年度 臨時地方道整備事業 (公適債) 市道諏訪新居線舗装改修工事		
施工場所	伊賀市 西高倉 地内		
図面名	平面図		
縮尺	図示	図面番号	1
事業者名	伊賀市 建設部 道路河川課		

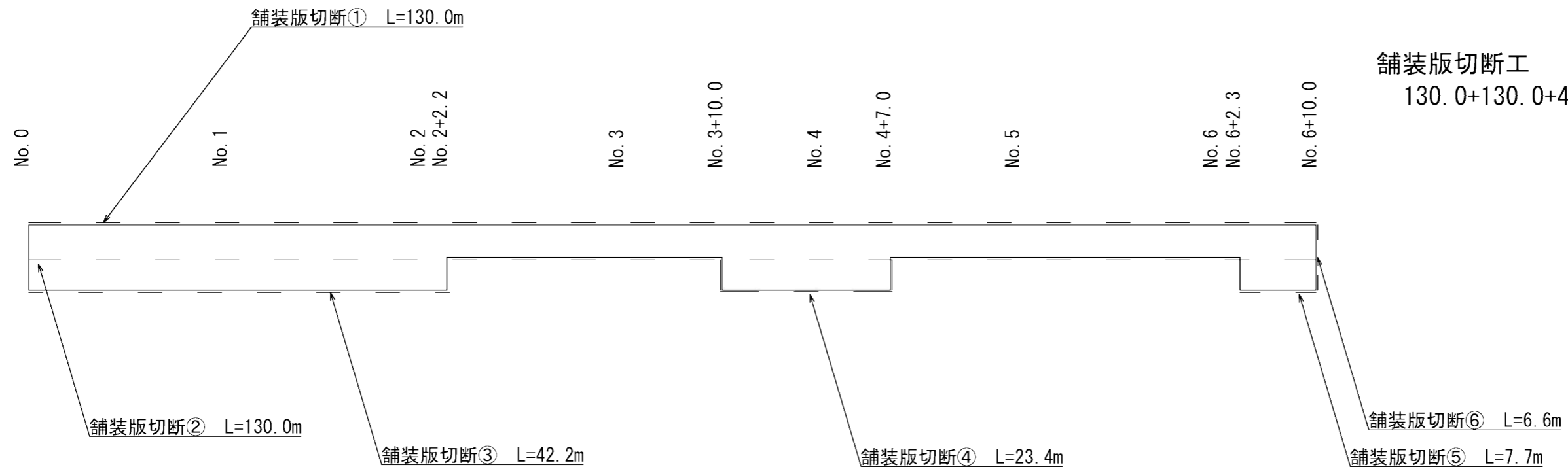
展開図

(S=1 : 500)



舗装版切断図

(S=1 : 500)



工事名	令和元年度 臨時地方道整備事業 (公適債) 市道諏訪新居線舗装改修工事		
施工場所	伊賀市 西高倉 地内		
図面名	展開図		
縮尺	図示	図面番号	2
事業者名	伊賀市 建設部 道路河川課		