

平面図

S=1:750



施工延長 L=50.0m (部分控除区間 L=7.5m)

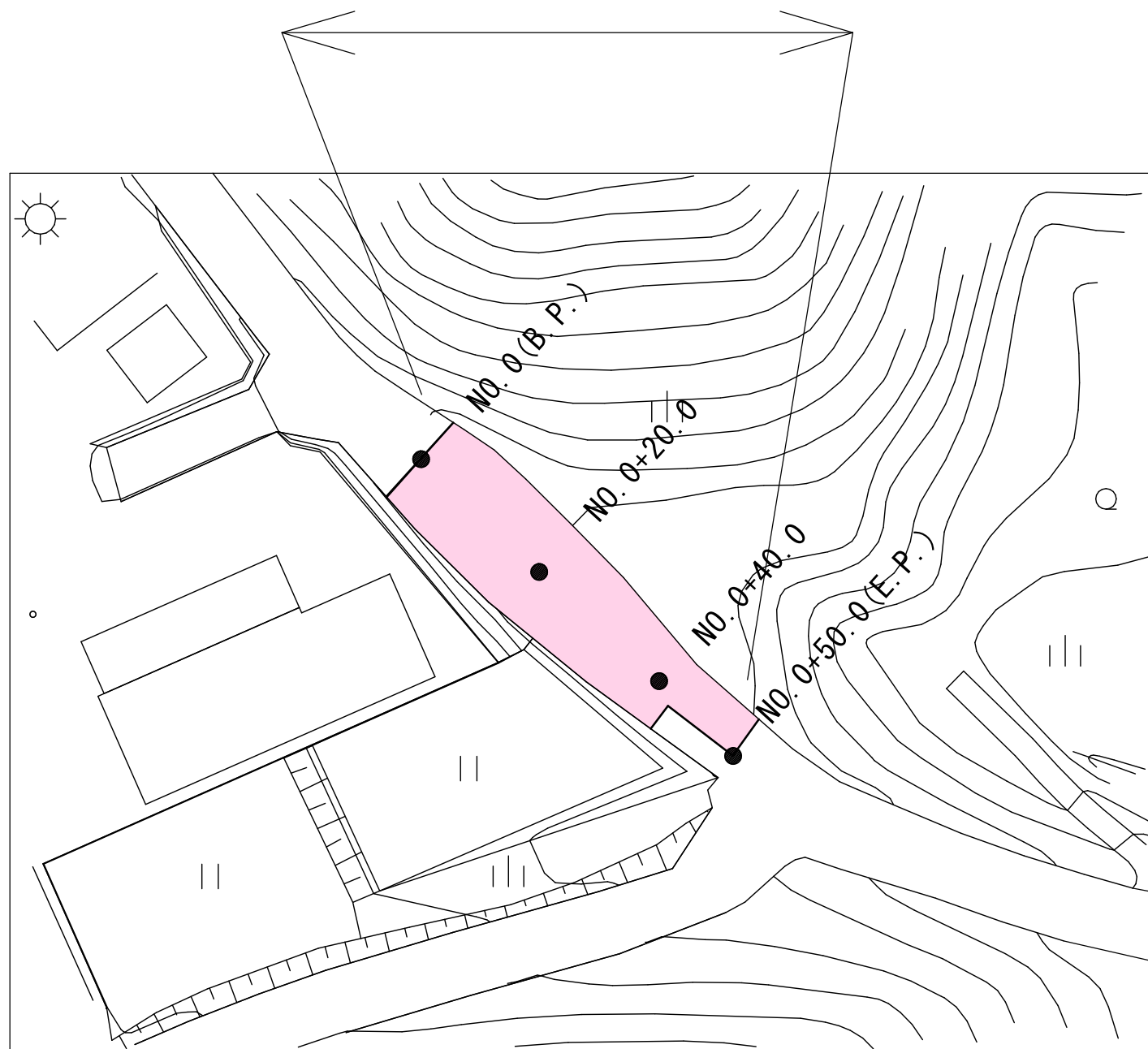
舗装版切断 L=28m

表層工・基層工・上層路盤工

下層路盤工・不陸整正工 A=539m²

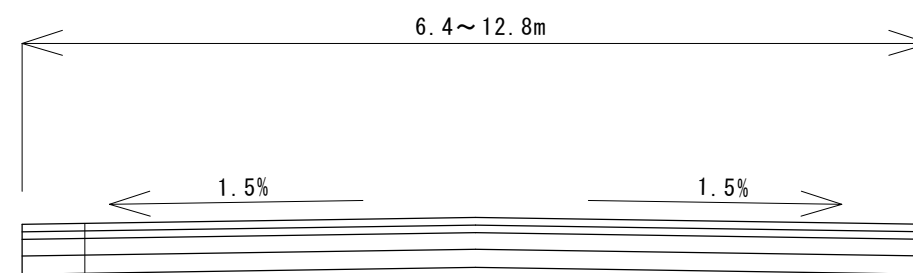
撤去工 N=1式

区画線工 N=1式



標準断面図

S=1:50



表層工 t=50mm 再生密粒度アスコン(13)

基層工 t=50mm 再生粗粒度アスコン(20)

上層路盤工 t=110mm RM-30

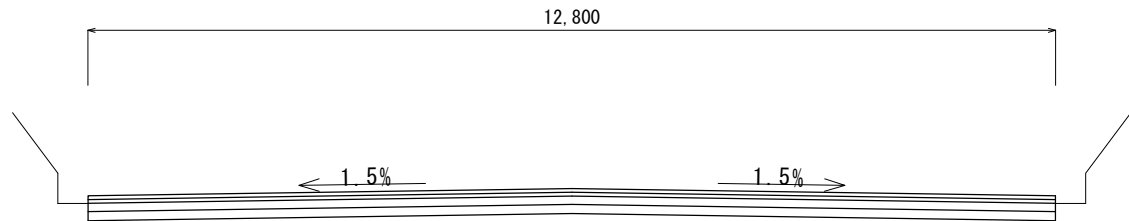
下層路盤工 t=120mm RC-40

業務名	令和元年度 防災・安全交付金事業 市道水越予野線 舗装修繕工事		
図面名	1/3		
工事場所	伊賀市 安場 地内		
尺度	図示	図面番号	
発注者名	建設部道路河川課		

横断面図

S=1:100

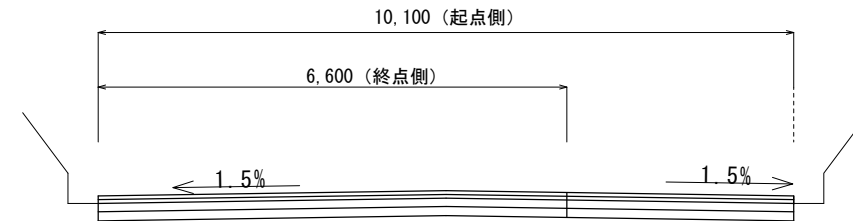
NO. 0+20.0



1.0m当り

床掘	m3	2.9
表層工	m2	12.8
基層工	m2	12.8
上層路盤	m2	12.8
下層路盤	m2	12.8

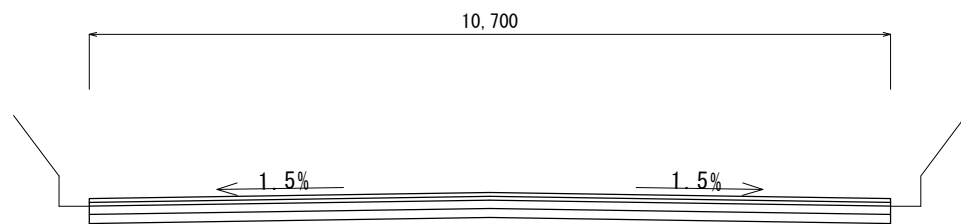
NO. 0+42.5



1.0m当り

床掘	m3	2.1(1.4)
表層工	m2	10.1(6.6)
基層工	m2	10.1(6.6)
上層路盤	m2	10.1(6.6)
下層路盤	m2	10.1(6.6)

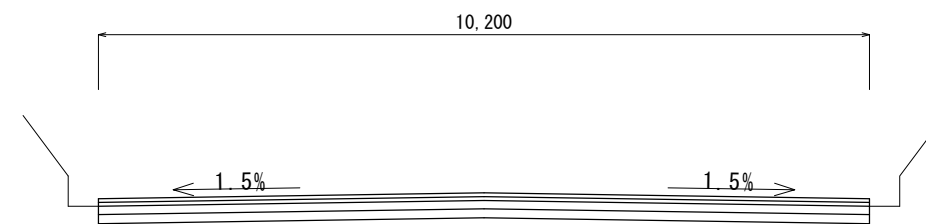
NO. 0



1.0m当り

床掘	m3	2.5
表層工	m2	10.7
基層工	m2	10.7
上層路盤	m2	10.7
下層路盤	m2	10.7

NO. 0+40.0



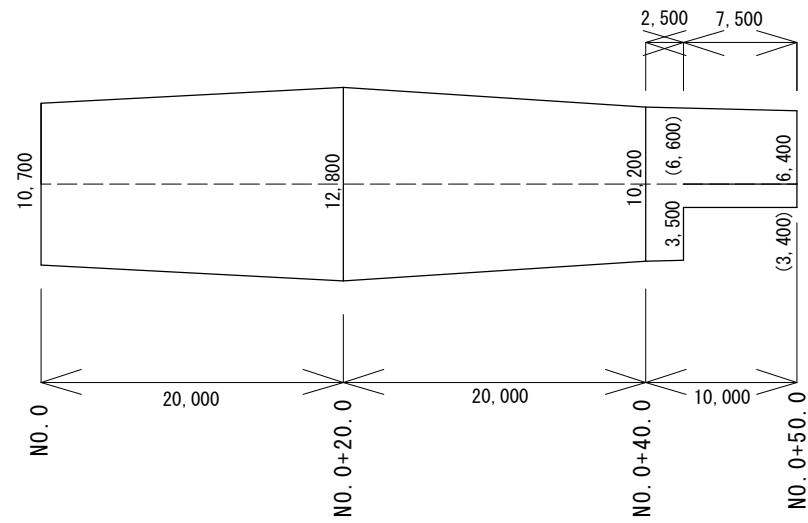
1.0m当り

床掘	m3	2.2
表層工	m2	10.2
基層工	m2	10.2
上層路盤	m2	10.2
下層路盤	m2	10.2

業務名	令和元年度 防災・安全交付金事業 市道水越予野線 舗装修繕工事		
図面名	2/3		
工事場所	伊賀市 安場 地内		
尺度	図示	図面番号	
発注者名	建設部道路河川課		

展開図

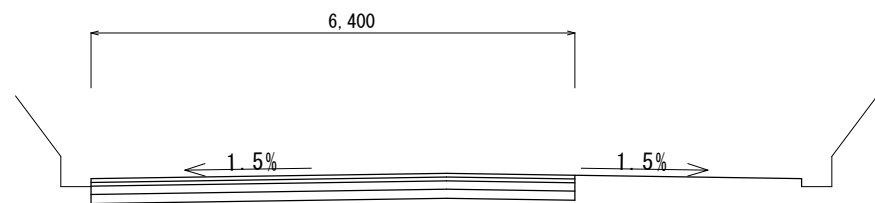
S=1:500



横断面図

S=1:100

NO. 0+50.0 (E.P.)



1.0m当り

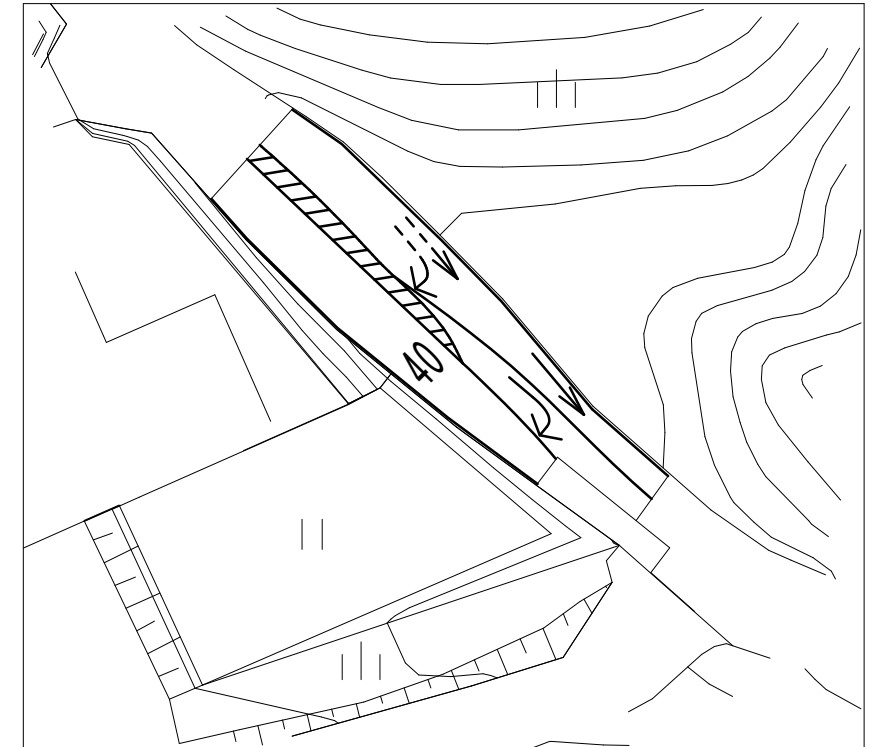
床掘	m3	1.5
表層工	m2	6.4
基層工	m2	6.4
上層路盤	m2	6.4
下層路盤	m2	6.4

区画線工平面図

S=1:750



外側線・センターライン W=15cm 白色 L=140m
 文字 W=15cm 黄色 「40」 L=20m
 矢印 白色 L=24m (15cm換算)
 ゼブラ W=45cm 白色 L=26m



業務名	令和元年度 防災・安全交付金事業 市道水越予野線 舗装修繕工事		
図面名	3/3		
工事場所	伊賀市 安場 地内		
尺度	図示	図面番号	
発注者名	建設部道路河川課		