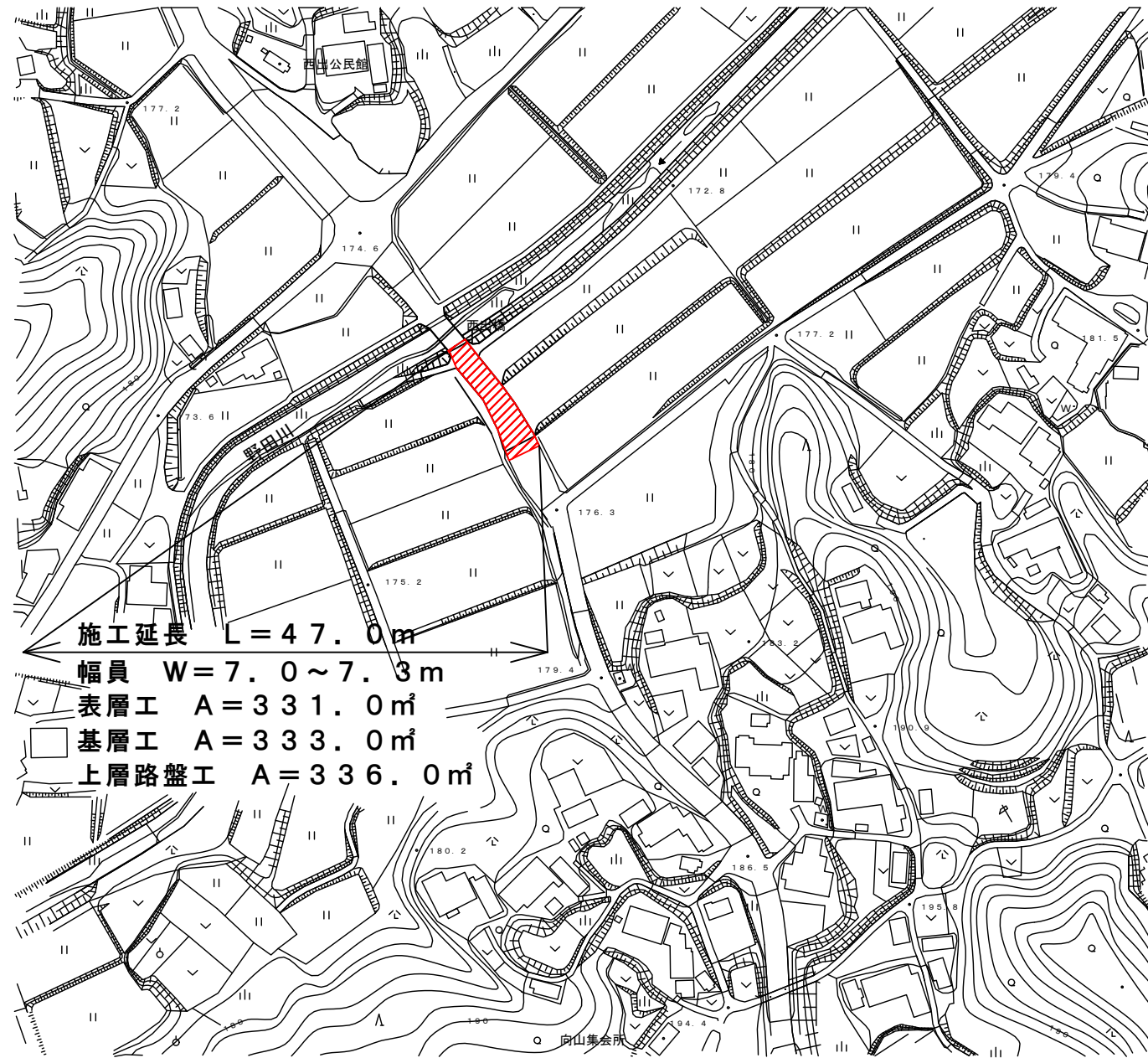


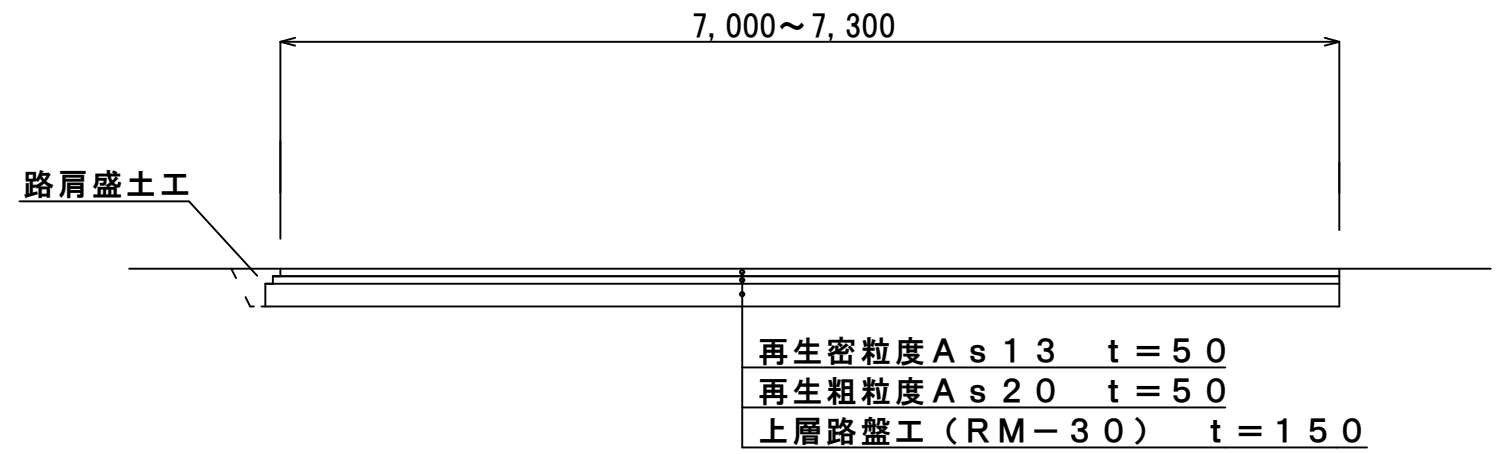
**平面図**

S=1: 2500



**標準断面図**

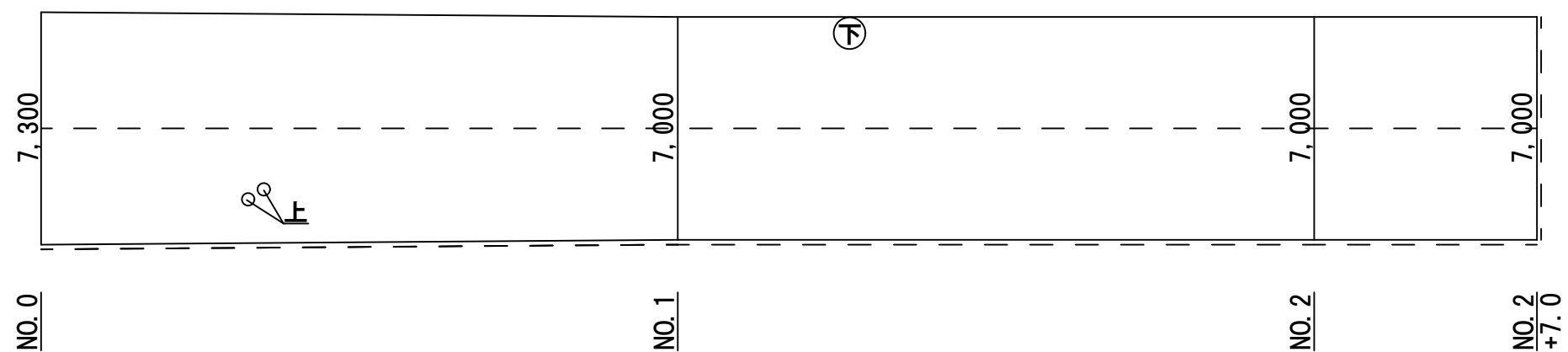
S=1: 50



工事名	令和元年度 防災・安全交付金事業 市道土友田新堂線舗装修繕工事		
施工箇所名	伊賀市 土友田 地内		
図面の種類	平面図・標準断面図		
縮尺	図示	図面番号	1
事業主体名	伊賀市建設部道路河川課		

### 舗装工展開図

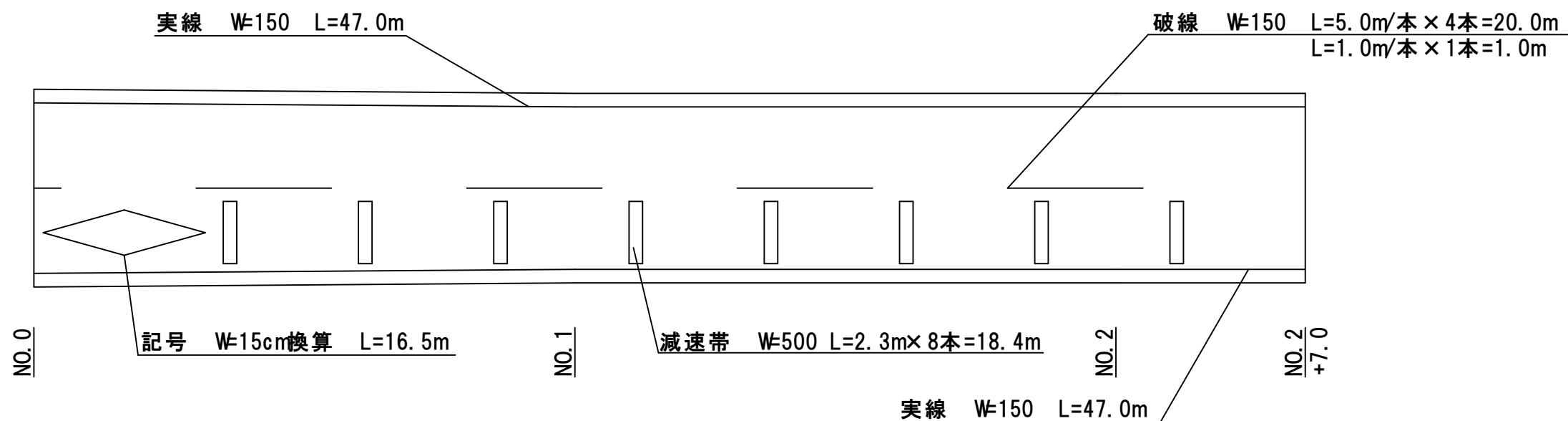
S=1:200



- — — 舗装版切断
- ⊕ 水道仕切弁
- ⊗ 下水MH

### 区画線工展開図

S=1:200



工事名	令和元年度 防災・安全交付金事業 市道上友田新堂線舗装修繕工事		
施工箇所名	伊賀市 上友田 地内		
図面の種類	展開図		
縮尺	図示	図面番号	2
事業主体名	伊賀市建設部道路河川課		