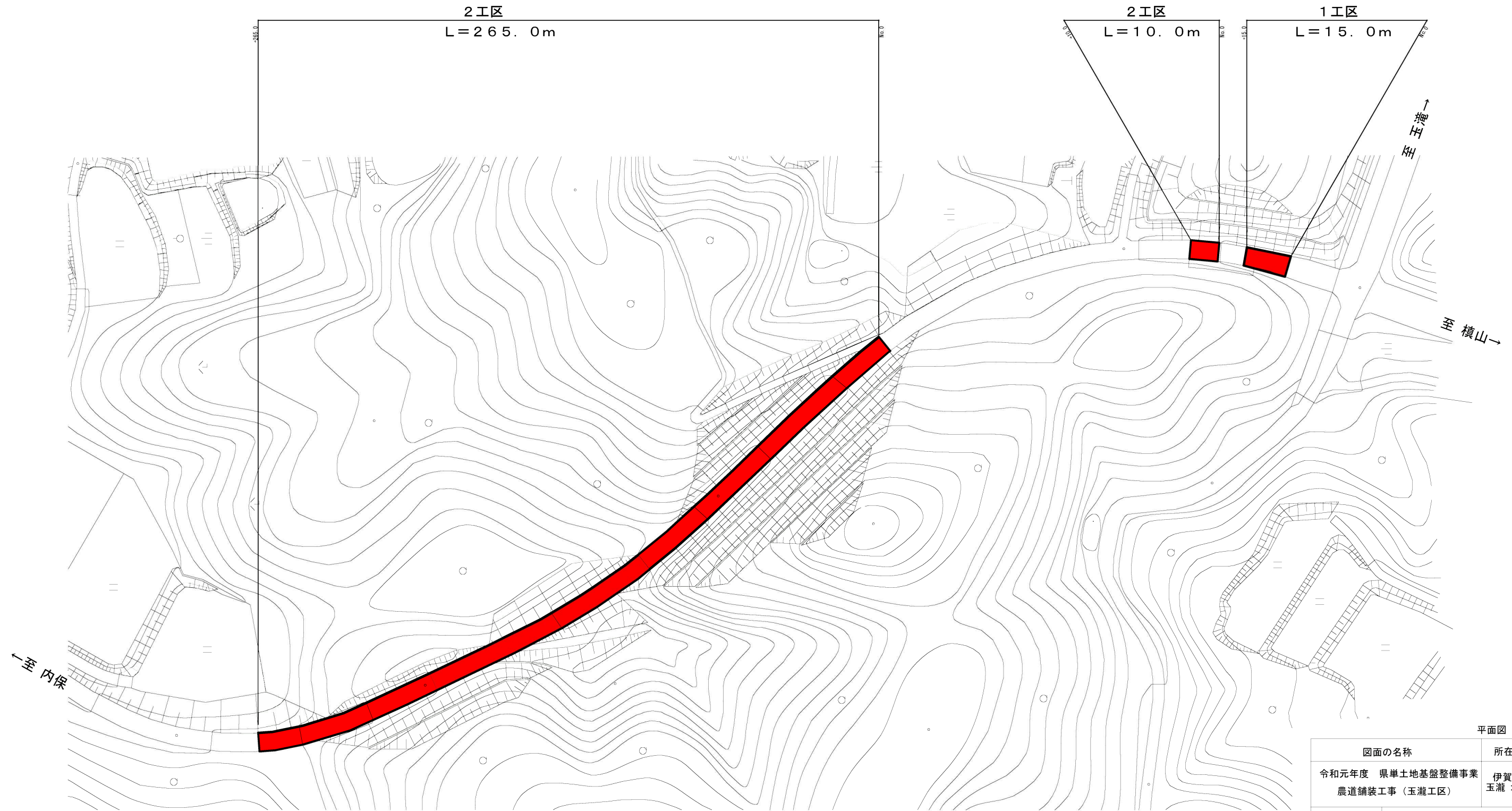




平面図 1 : 1 0 0 0



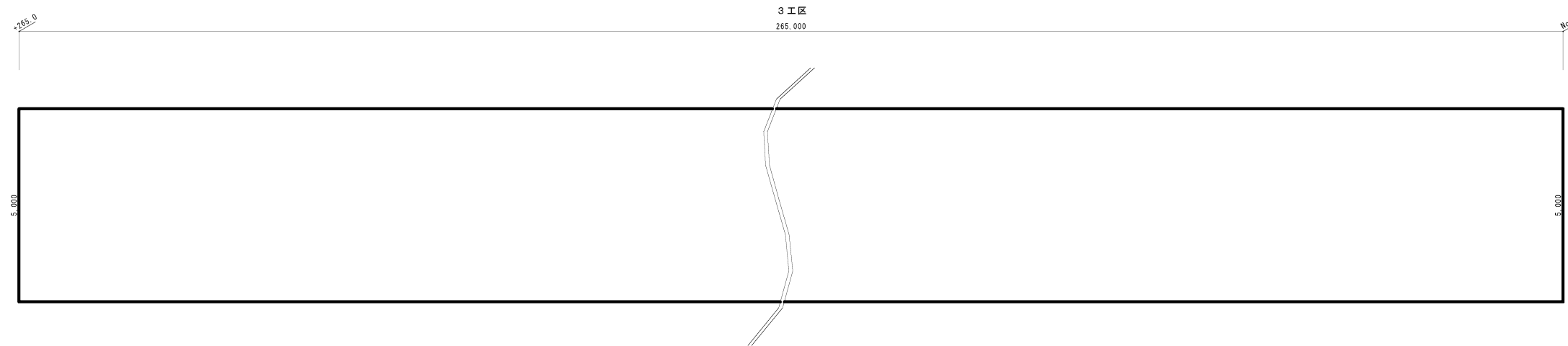
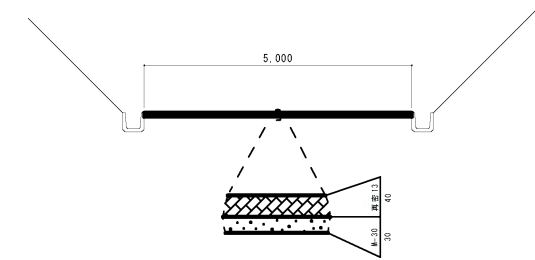
平面図 1/2

図面の名称		所在地
令和元年度 県単土地基盤整備事業 農道舗装工事（玉瀧工区）		伊賀市 玉瀧 地内
測量	令和 年 月 日終了	
設計		
製図	原図	
	複写	
伊賀市役所農村整備課		

展開図 1 : 5 0



標準断面図 1 : 5 0



断面・展開図 2/2

図面の名称		所在地
令和元年度 県単土地基盤整備事業 農道舗装工事（玉瀧工区）		伊賀市 玉瀧 地内
測量	令和 年 月 日終了	
設計		
製図	原図	
	複写	
伊賀市役所農村整備課		