

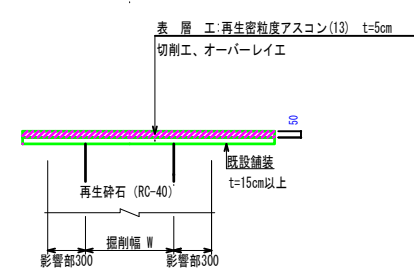
平面図

S=1:500

D路線
車道舗装復旧-市道 (打替え工)
A=23.48m
再生密粒度 (13) As=5cm

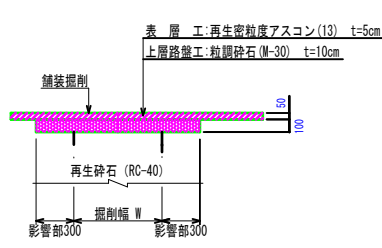
舗装復旧標準図 S=1:30

市道As(車道-2車線)
N5交通

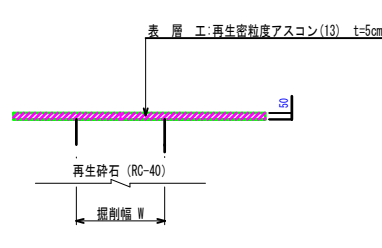


舗装復旧標準図 S=1:30

県道As(車道-1車線)
N1~3交通



市道As(車道-1車線)
N1~3交通



A路線
車道舗装復旧-県道 (打替え工)
再生密粒度 (13) As=5cm
路盤工 (RC-40) T=10cm
A=247.57m
A=66.0m

C路線
車道舗装復旧-市道 (打替え工)
A=67.57m
再生密粒度 (13) As=5cm

B路線
車道舗装復旧-市道 (切削工)
再生密粒度 (13) As=5cm
A=613.13m

区画線復旧 (黄色150W) L=170.00 (実線)

区画線復旧 (白色150W) L=160.00 (実線)

区画線復旧 (白色150W) L=52.00 (実線)

区画線復旧 (白色150W) L=11.00 (実線)

区画線復旧 (白色150W) L=6.30 (実線)

区画線復旧 (白色150W) L=25.00 (破線)

区画線復旧 (白色150W) L=18.60 (文字)

区画線復旧 (白色300W) L=3.00 (実線)


(変更後)

工事名称	伊賀市水道施設整備事業 舗装復旧工事(古山工区)		
図面名称	平面図		
施工場所	伊賀市菖蒲池地内		
縮尺	S=1:500		
設計月日	令和 年 月 日	図面番号	
審査	課長	課長	課長
伊賀市上下水道部			1

展開図

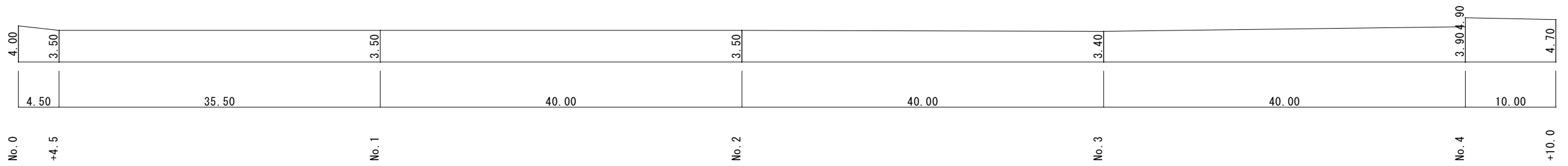
S=1:250

A路線

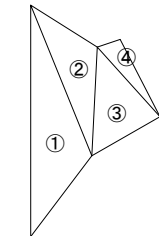


切断 L=59.90m

B路線

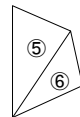


C路線



No. 0

D路線



No. 1

工事名称	伊賀市水道施設整備事業 舗装復旧工事(古山工区)				
図面名称	展開図				
施工場所	伊賀市菖蒲池地内				
縮尺	S=1:250				
設計月日	令和	年	月	日	図面番号
審査	課長	係長	技師	設計	2
伊賀市上下水道部					