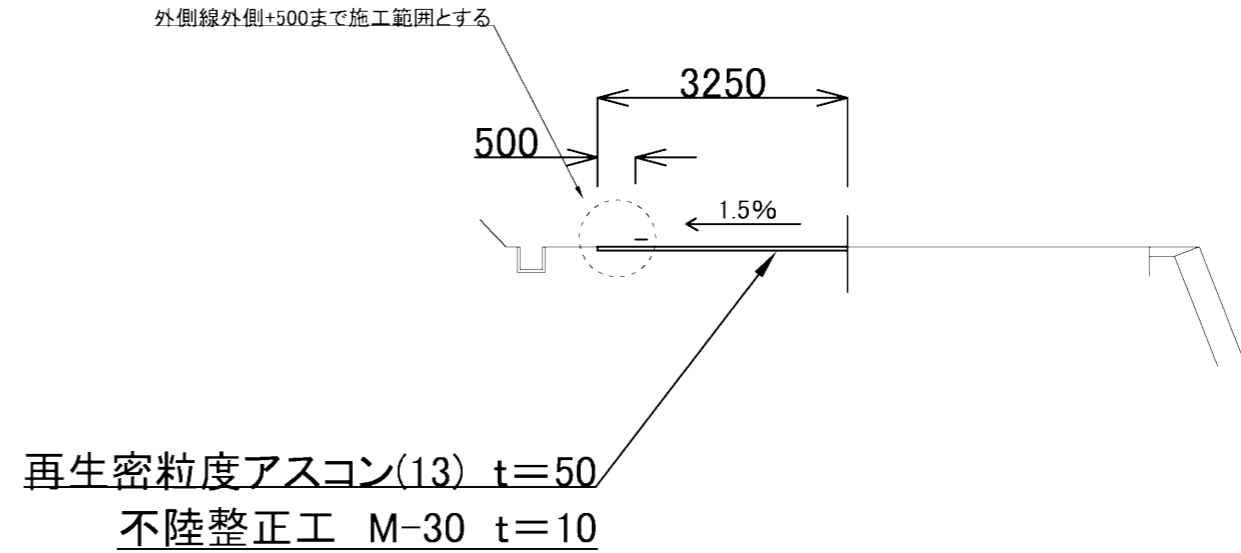


平面図 (S=1:2000)



標準断面図 (S=1:100)

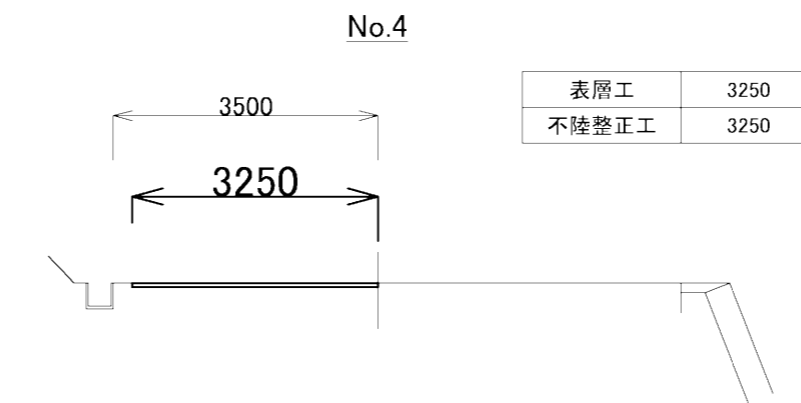
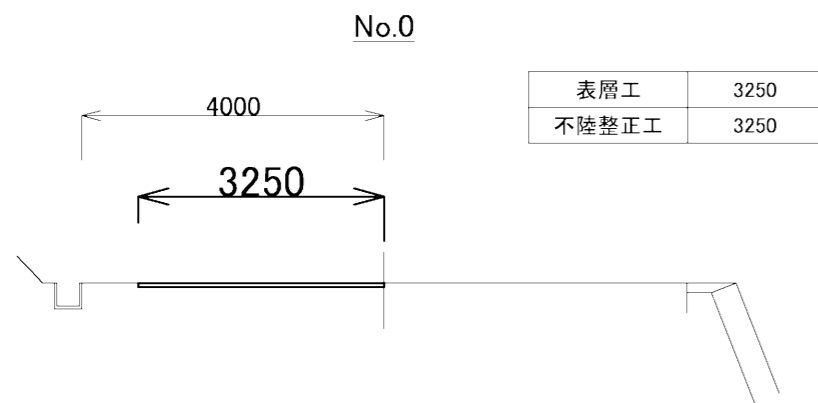
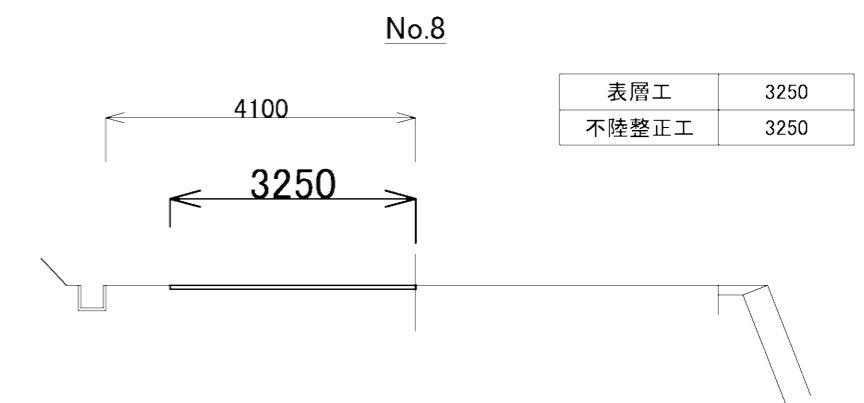
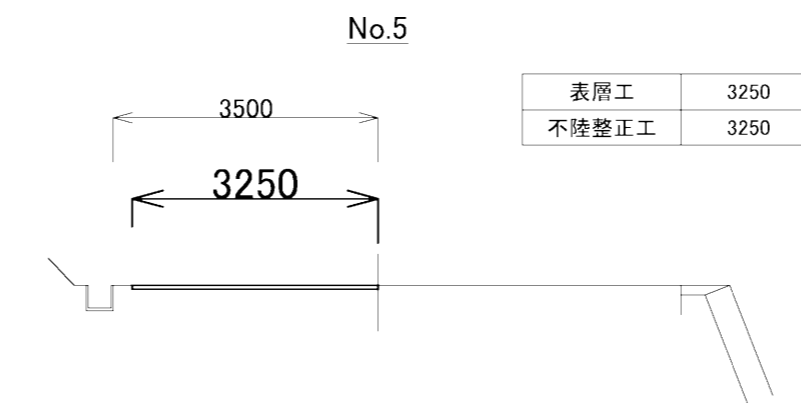
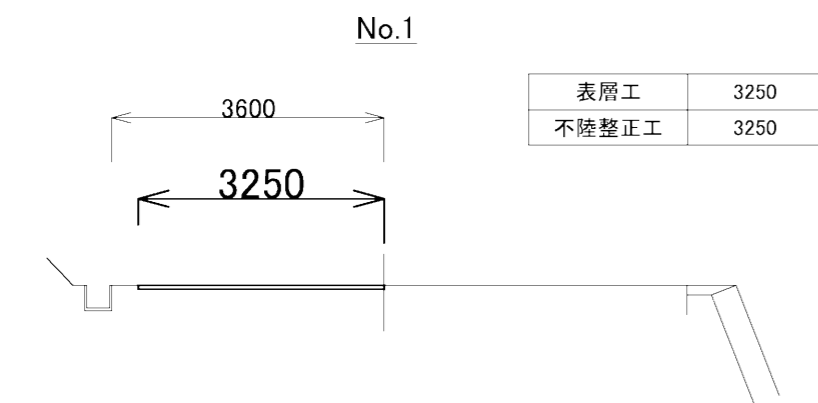
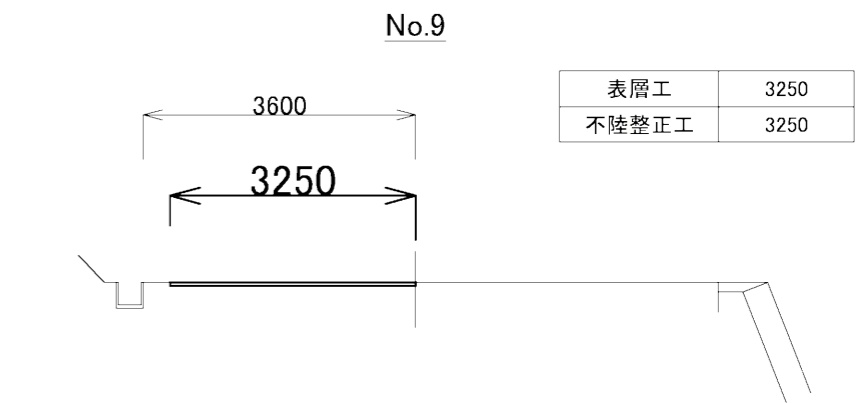
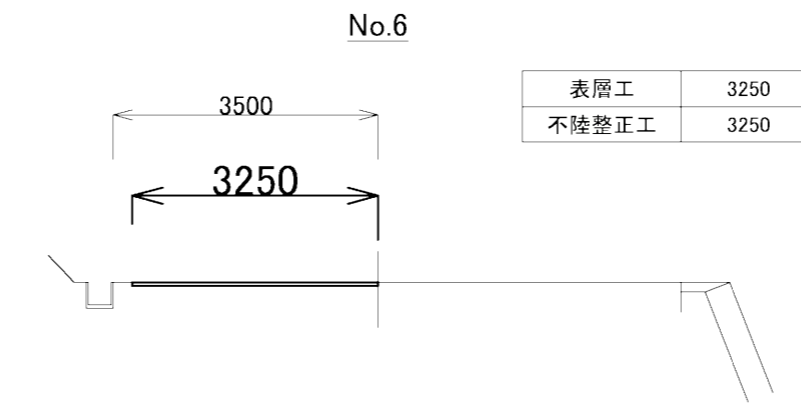
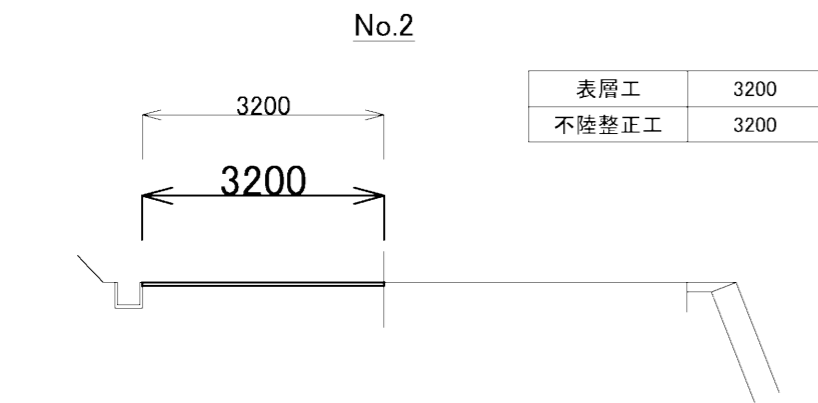
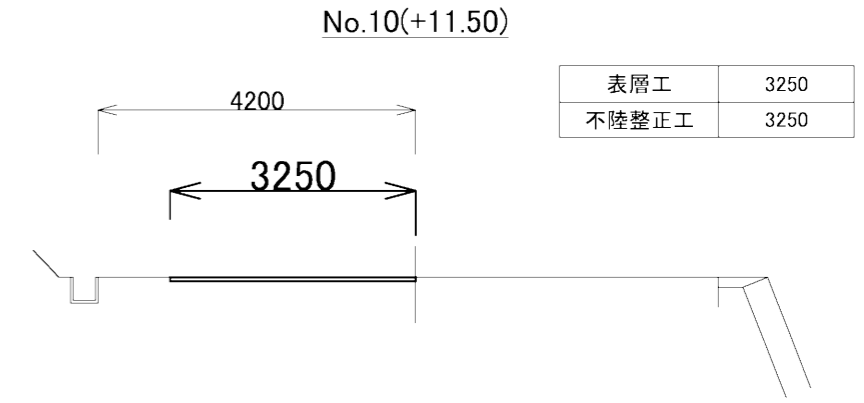
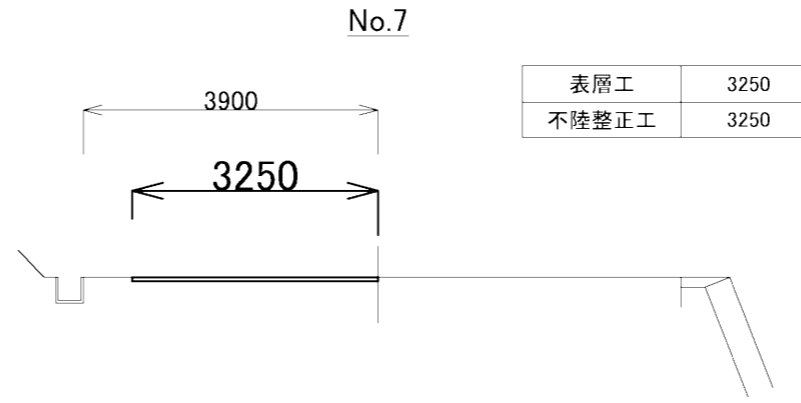
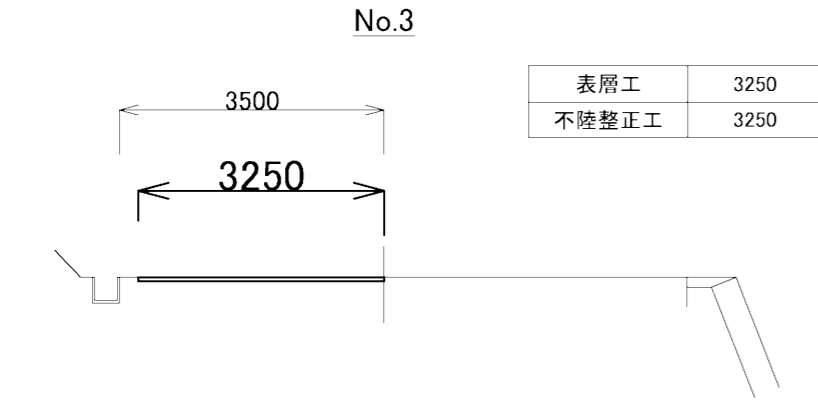


工事概要

表層工	A=686m ²
不陸整正工	A=686m ²
舗装版破碎工	A=686m ²
区画線工	L=210m
交通誘導工	N=1式

工事名	令和2年度 臨時地方道整備事業 (公適債)市道諏訪新居線舗装修繕工事		
施工場所	伊賀市 西高倉 地内		
図面名	平面図 標準断面図		
縮尺	図示	図面番号	1
事業者名	伊賀市 建設部 道路河川課		

断面図 (S=1:100)



工事名	令和2年度 臨時地方道整備事業 (公適債)市道諏訪新居線舗装修繕工事		
施工場所	伊賀市 西高倉 地内		
図面名	断面図		
縮尺	1:100	図面番号	2
事業者名	伊賀市 建設部 道路河川課		