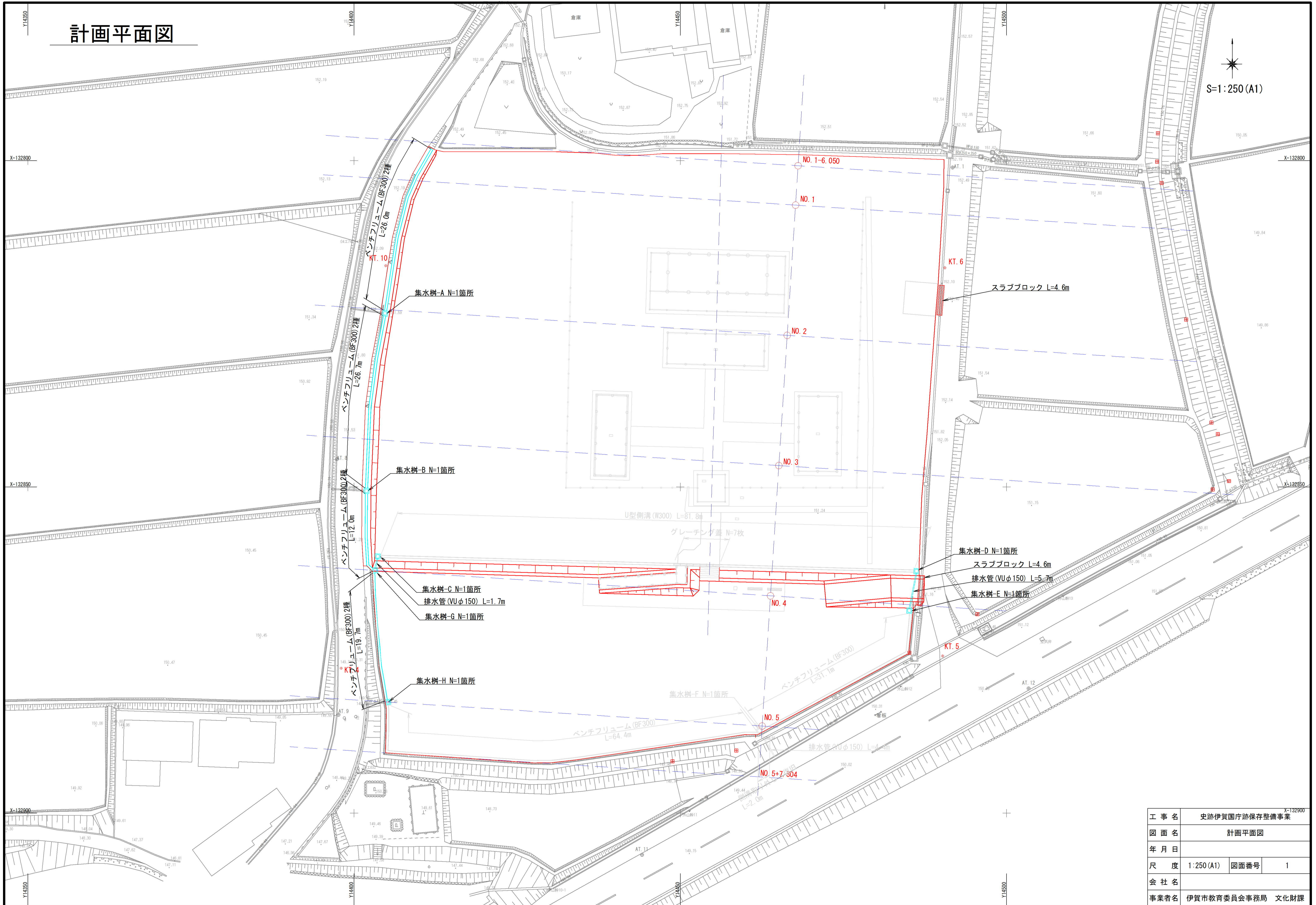


計画平面図

S=1:250 (A1)

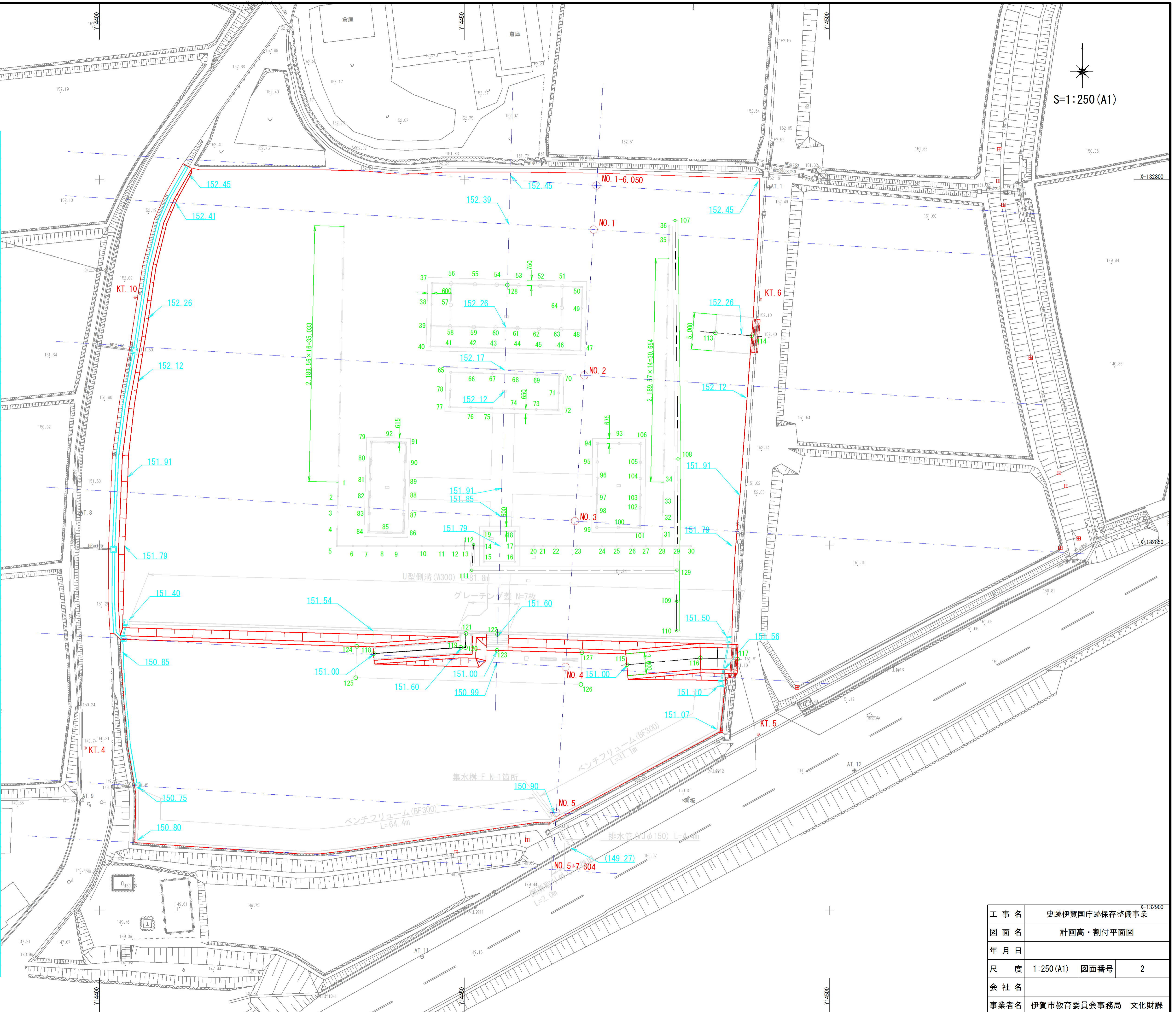


工事名	史跡伊賀国庁跡保存整備事業		
図面名	計画平面図		
年月日			
尺度	1:250 (A1)	図面番号	1
会社名			
事業者名	伊賀市教育委員会事務局 文化財課		

計画高・割付平面図

S=1:250(A1)

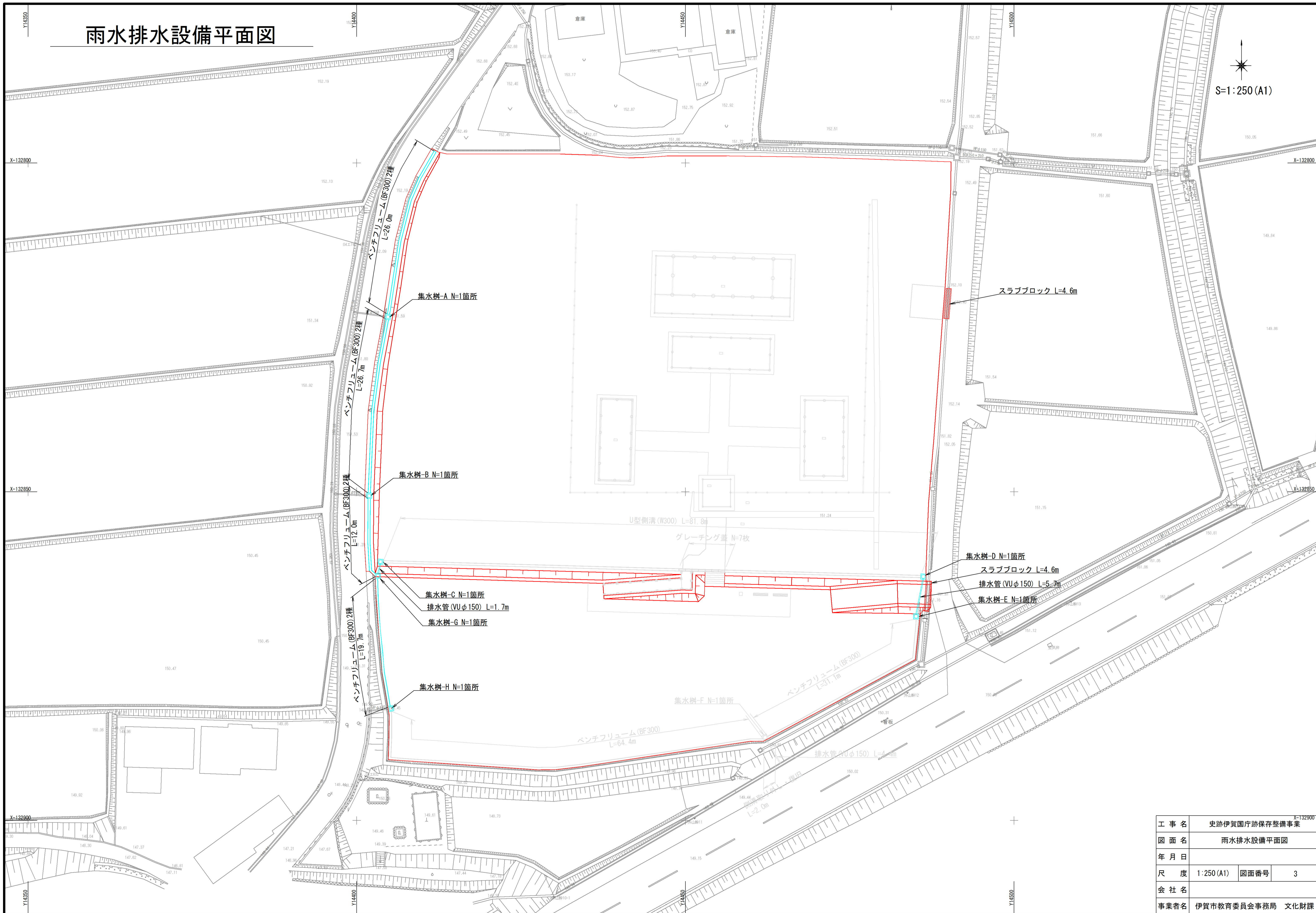
座標表					
点名称	X座標	Y座標	点名称	X座標	Y座標
1	-132841.388	14432.678	71	-132829.155	14462.871
2	-132843.322	14432.634	72	-132831.510	14462.807
3	-132845.501	14432.585	73	-132831.428	14459.814
4	-132847.802	14432.534	74	-132831.344	14456.713
5	-132850.116	14432.482	75	-132831.261	14453.682
6	-132850.116	14434.683	76	-132831.182	14450.812
7	-132850.116	14436.588	77	-132831.104	14447.943
8	-132850.116	14438.705	78	-132828.749	14448.007
9	-132850.116	14440.660	79	-132835.918	14437.230
10	-132850.116	14444.173	80	-132838.436	14437.160
11	-132850.116	14447.059	81	-132840.953	14437.089
12	-132850.116	14448.770	82	-132843.323	14437.023
13	-132850.116	14450.035	83	-132845.672	14436.958
14	-132850.153	14452.638	84	-132848.169	14436.889
15	-132852.275	14452.638	85	-132848.235	14439.259
16	-132852.275	14456.866	86	-132848.299	14441.544
17	-132850.116	14456.866	87	-132845.802	14441.613
18	-132848.105	14456.866	88	-132843.453	14441.679
19	-132848.105	14452.638	89	-132841.083	14441.745
20	-132850.116	14459.469	90	-132838.566	14441.815
21	-132850.116	14460.734	91	-132836.048	14441.885
22	-132850.116	14462.445	92	-132835.984	14439.600
23	-132850.116	14465.331	93	-132836.111	14471.138
24	-132850.116	14468.844	94	-132836.086	14468.181
25	-132850.116	14470.799	95	-132838.616	14468.159
26	-132850.116	14472.916	96	-132840.847	14468.140
27	-132850.116	14474.821	97	-132843.091	14468.121
28	-132850.116	14477.022	98	-132845.336	14468.102
29	-132850.116	14479.012	99	-132847.580	14468.083
30	-132850.116	14481.030	100	-132847.605	14471.041
31	-132847.802	14477.074	101	-132847.630	14473.998
32	-132845.501	14477.126	102	-132844.866	14474.022
33	-132843.322	14477.175	103	-132843.141	14474.036
34	-132841.388	14477.218	104	-132840.897	14474.055
35	-132808.224	14477.962	105	-132838.666	14474.074
36	-132806.341	14478.004	106	-132836.136	14474.096
37	-132814.119	14445.541	107	-132805.564	14478.800
38	-132817.037	14445.463	108	-132838.210	14479.211
39	-132819.979	14445.383	109	-132857.707	14479.033
40	-132822.806	14445.307	110	-132861.747	14479.033
41	-132822.877	14447.929	111	-132853.439	14450.962
42	-132822.964	14451.176	112	-132849.960	14451.208
43	-132823.042	14454.050	113	-132820.933	14484.324
44	-132823.100	14457.229	114	-132821.342	14489.307
45	-132823.205	14460.127	115	-132866.396	14472.193
46	-132823.287	14463.164	116	-132865.485	14482.281
47	-132823.360	14465.874	117	-132865.625	14487.367
48	-132820.532	14465.950	118	-132864.867	14437.517
49	-132817.590	14466.029	119	-132864.013	14449.448
50	-132814.672	14466.108	120	-132864.032	14450.113
51	-132814.599	14463.382	121	-132862.105	14450.166
52	-132814.517	14460.341	122	-132862.224	14454.489
53	-132814.437	14457.375	123	-132864.423	14454.427
54	-132814.356	14454.384	124	-132863.874	14435.199
55	-132814.277	14451.410	125	-132868.158	14435.072
56	-132814.189	14448.163	126	-132869.078	14465.912
57	-132817.107	14448.084	127	-132864.740	14466.031
58	-132820.049	14448.005	128	-132814.396	14455.836
59	-132820.137	14451.252	129	-132853.439	14479.072
60	-132820.216	14454.226			
61	-132820.298	14457.234			
62	-132820.378	14460.199			
63	-132820.459	14463.224			
64	-132817.517	14463.303			
65	-132826.351	14448.072			
66	-132826.430	14450.942			
67	-132826.509	14453.812			
68	-132826.595	14456.965			
69	-132826.674	14459.864			
70	-132826.758	14462.937			



工事名	史跡伊賀国庁跡保存整備事業		
図面名	計画高・割付平面図		
年月日			
尺度	1:250(A1)	図面番号	2
会社名			
事業者名	伊賀市教育委員会事務局 文化財課		

雨水排水設備平面図

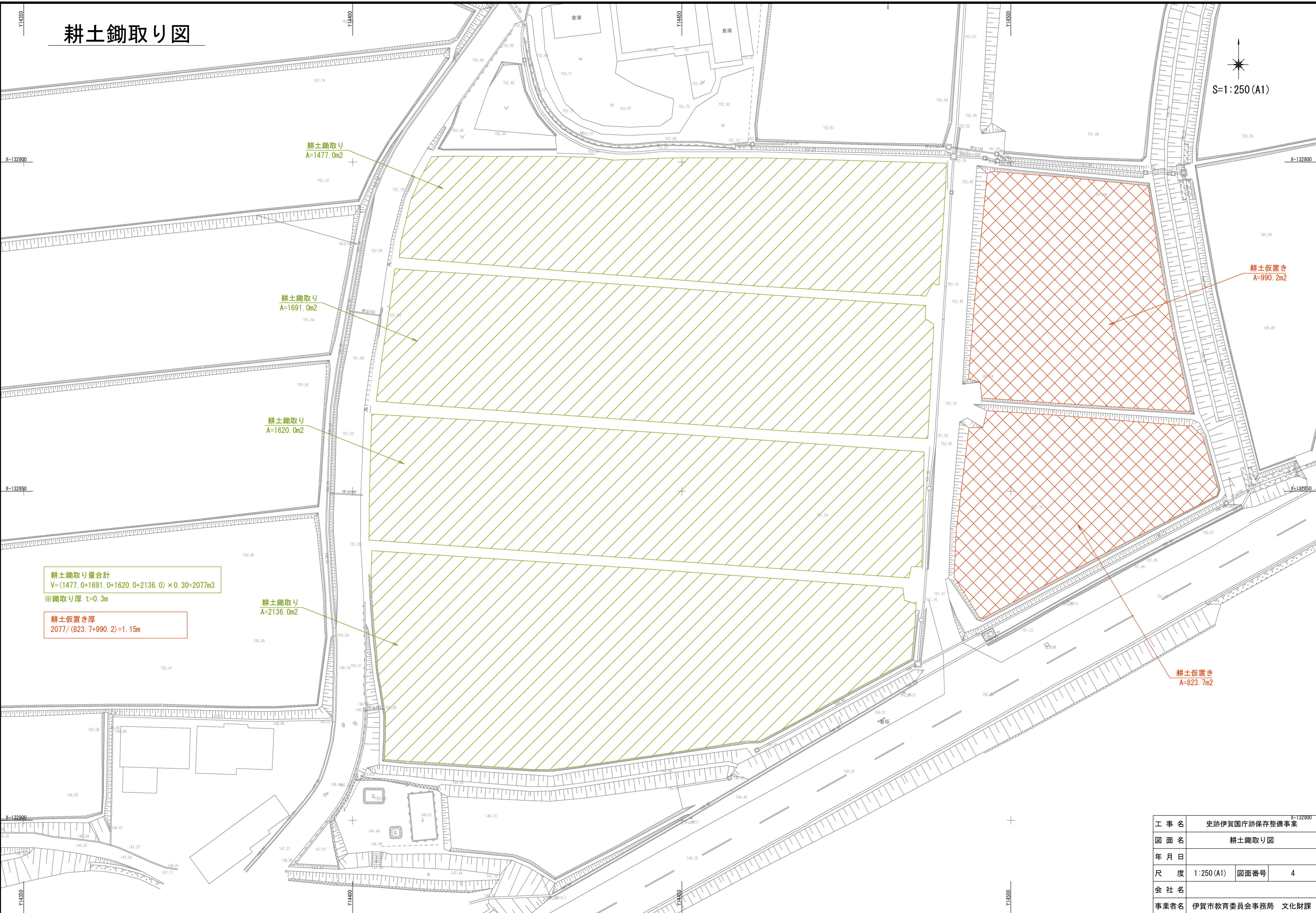
S=1:250 (A1)



工事名	史跡伊賀国庁跡保存整備事業		
図面名	雨水排水設備平面図		
年月日			
尺度	1:250 (A1)	図面番号	3
会社名			
事業者名	伊賀市教育委員会事務局 文化財課		

耕土鋤取り図

S=1:250(A1)



耕土鋤取り
A=1477.0m²

耕土鋤取り
A=1691.0m²

耕土鋤取り
A=1620.0m²

耕土鋤取り
A=2136.0m²

耕土仮置き
A=990.2m²

耕土仮置き
A=823.7m²

耕土鋤取り量合計
 $V = (1477.0 + 1691.0 + 1620.0 + 2136.0) \times 0.30 = 2077\text{m}^3$
 ※鋤取り厚 t=0.3m

耕土仮置き厚
 $2077 / (823.7 + 990.2) = 1.15\text{m}$

工事名	史跡伊賀国庁跡保存整備事業		
図面名	耕土鋤取り図		
年月日			
尺度	1:250(A1)	図面番号	4
会社名			
事業者名	伊賀市教育委員会事務局 文化財課		