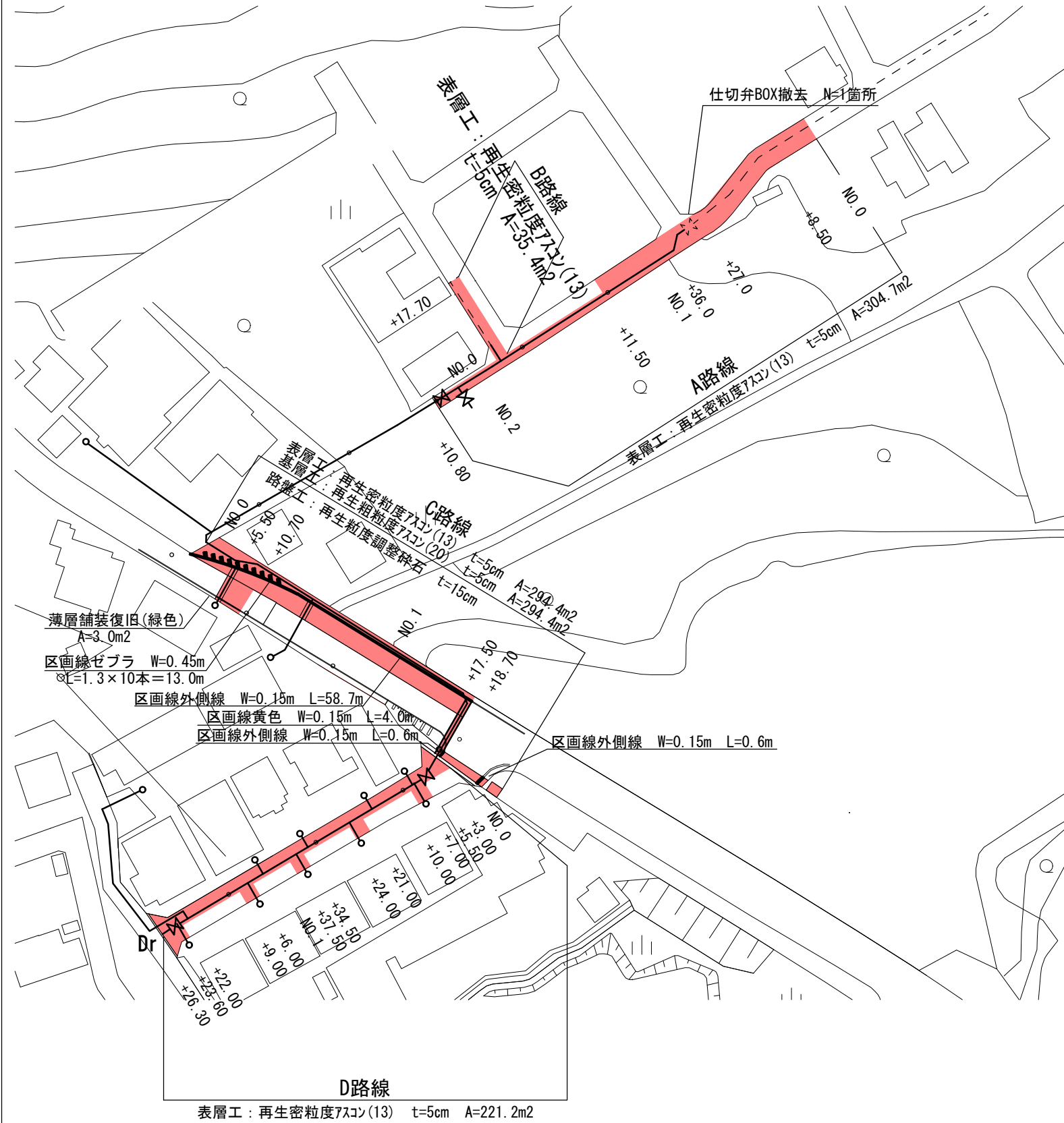
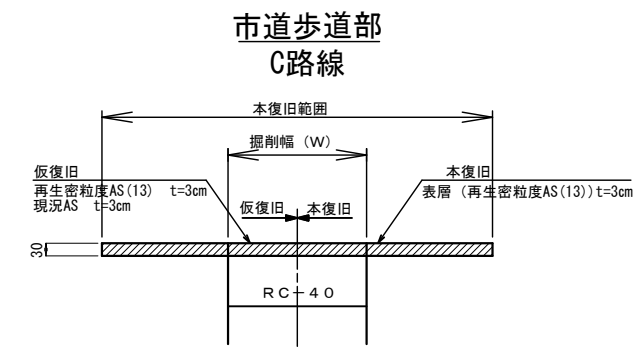
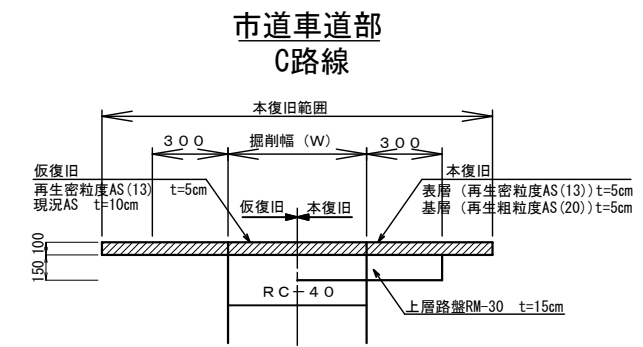
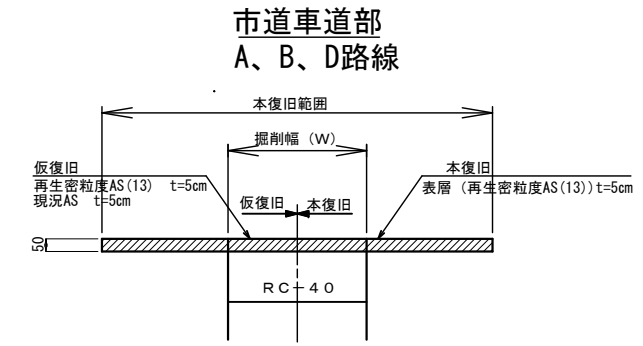


舗装復旧平面図



本復旧標準断面図

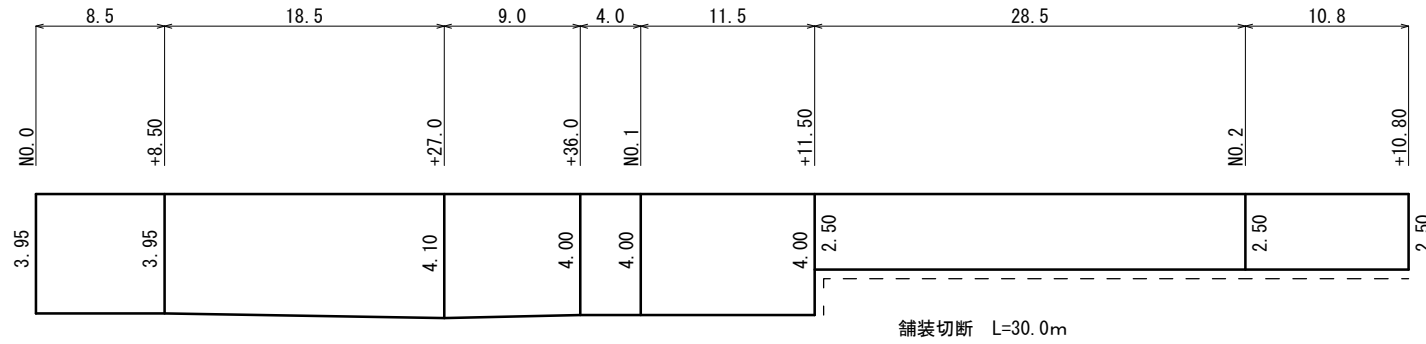


御子池

| 工事名 | | 所在地 | |
|------------------------------------|------------------|------------------|---|
| 令和2年度 伊賀市水道施設整備事業 舗装復旧工事(上神戸工区) | | 伊賀市 上神戸 地内 | |
| 図面名 | 舗装復旧平面図・本復旧標準断面図 | | |
| 設計 | | | |
| 製図 | 原図 | 番号 | 1 |
| | 複写 | | |
| 伊賀市上下水道部 | | | |

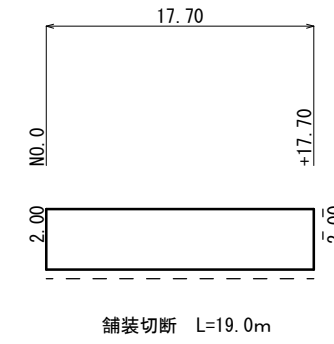
A路線

車道部 t=5cm



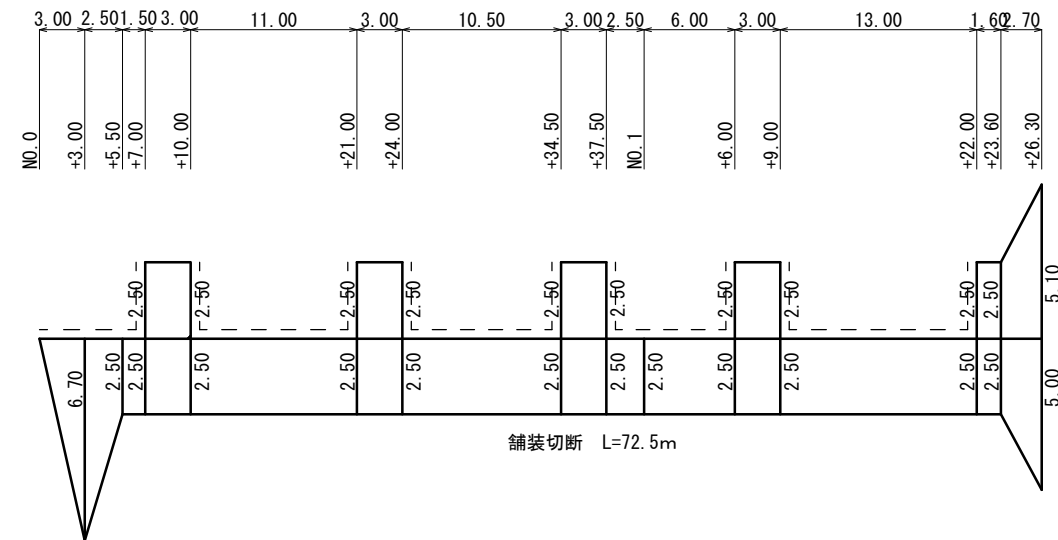
B路線

車道部 t=5cm



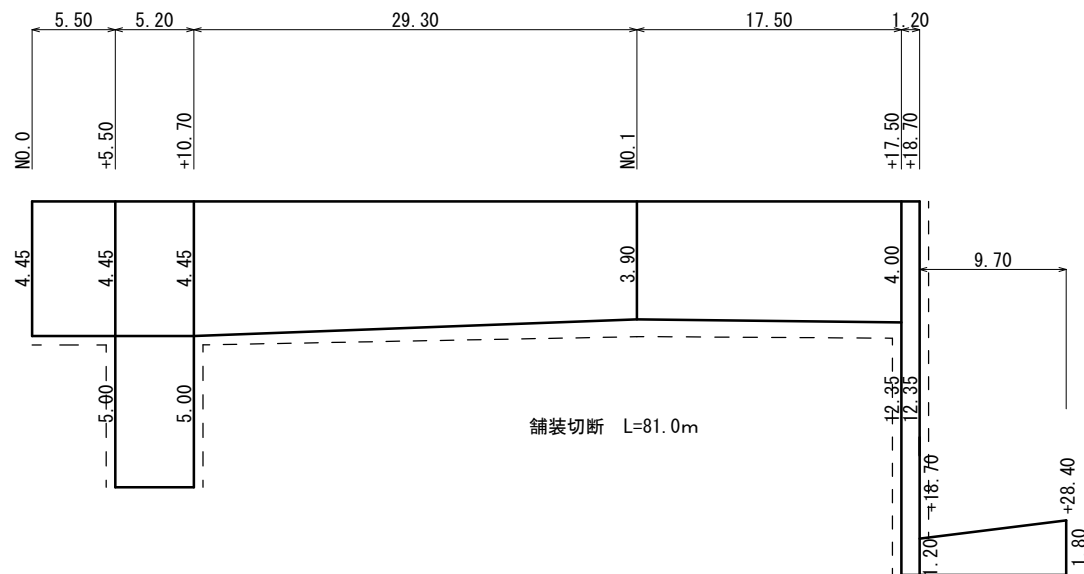
D路線

車道部 t=5cm



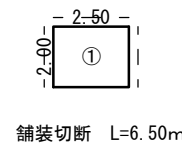
C路線

車道部 t=10cm



C路線

歩道部



| | | | |
|------------------------------------|-------|------------------|---|
| 工事名 | | 所在地 | |
| 令和2年度 伊賀市水道施設整備事業 舗装復旧工事（上神戸工区） | | 伊賀市 上神戸 地内 | |
| 図面名 | 舗装展開図 | | |
| 設計 | | | |
| 製 図 | 原図 | 番号 | 2 |
| | 複写 | | |
| 伊賀市上下水道部水道工務課 | | | |