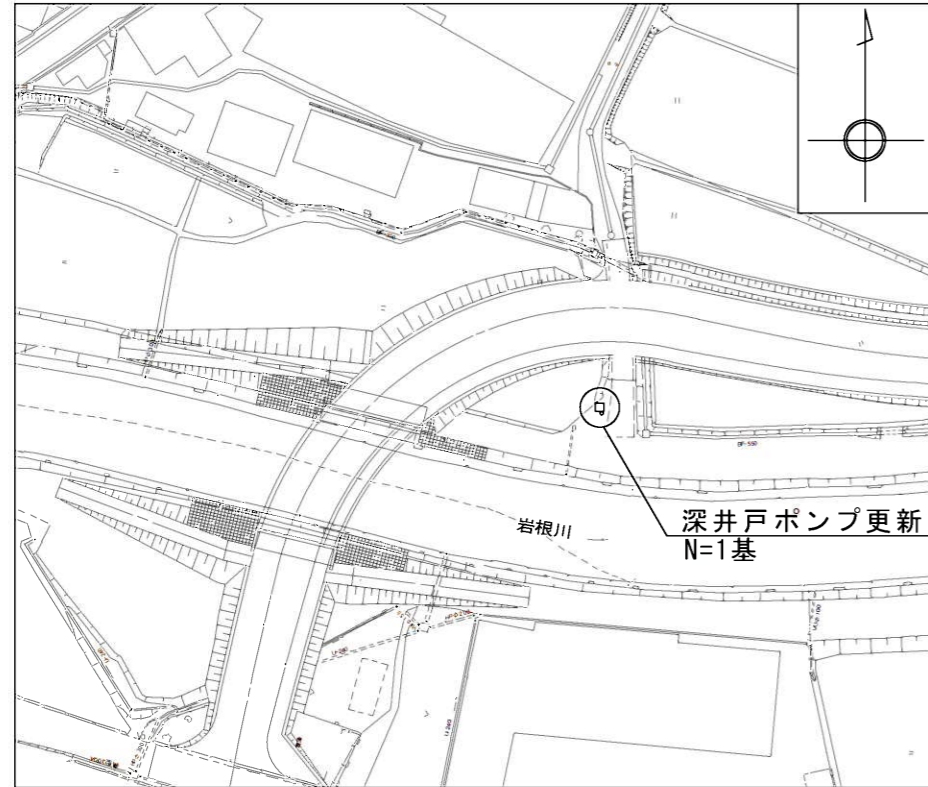


計画平面図

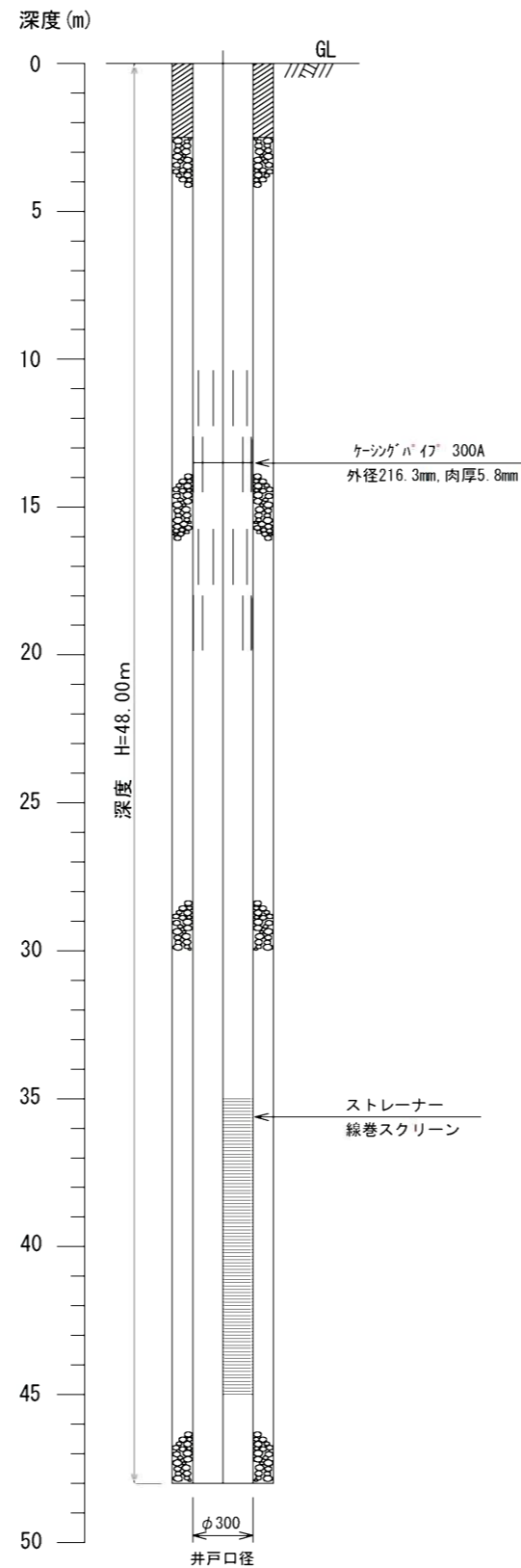
S=1:500



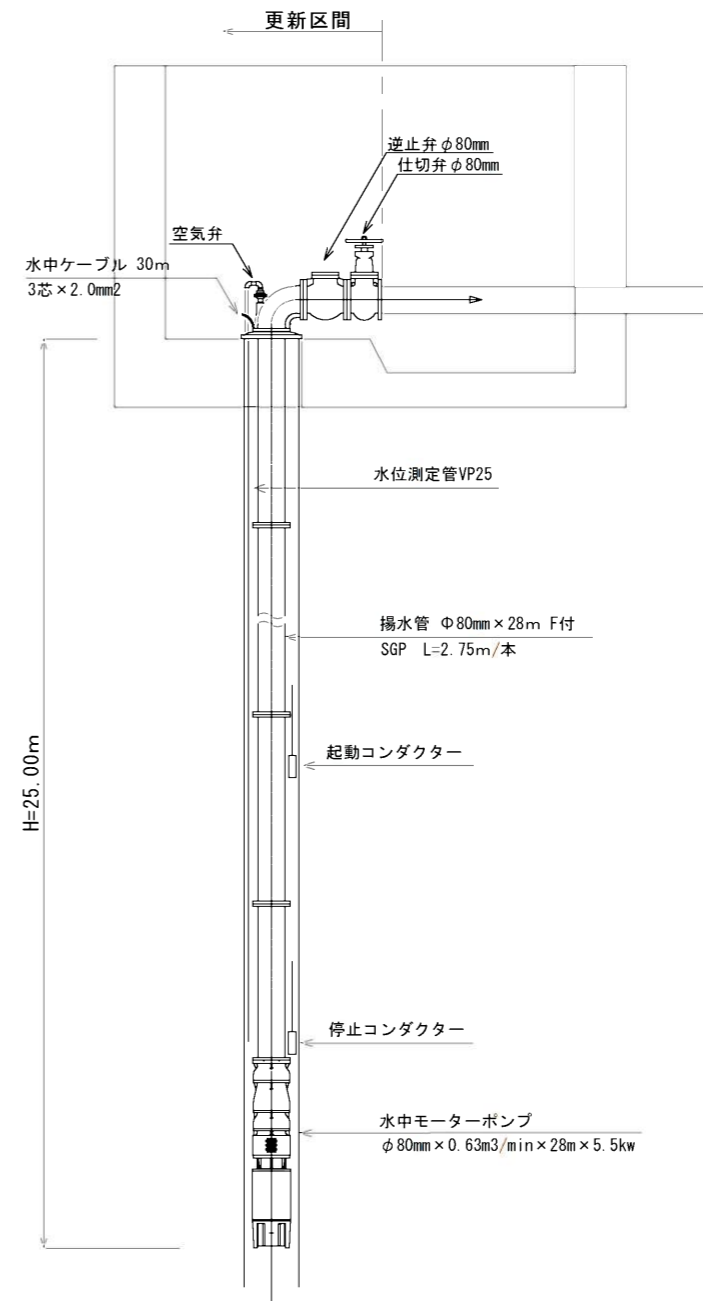
深井戸ポンプ構造図

S=1:10

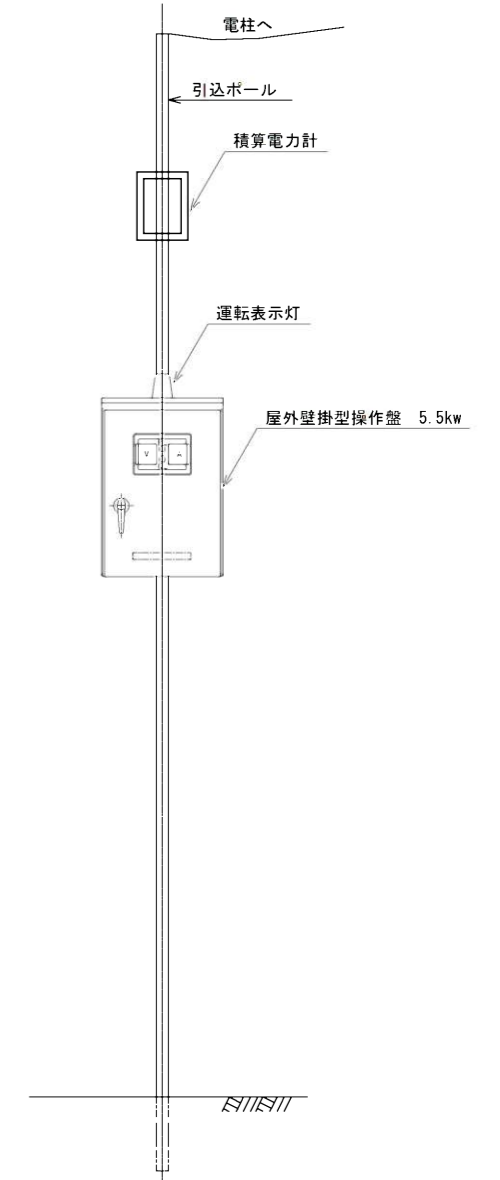
井戸構造図  
(参考図)



水中ポンプ据付図



操作盤(5.5kW用)立面図



工事名	土地改良施設維持管理適正化事業 高樋揚水機場改修工事		
工事場所	伊賀市 大野木 地内		
図面の称	計画平面図・構造図		
縮尺	図示	設計者	
工種		図面番号	1