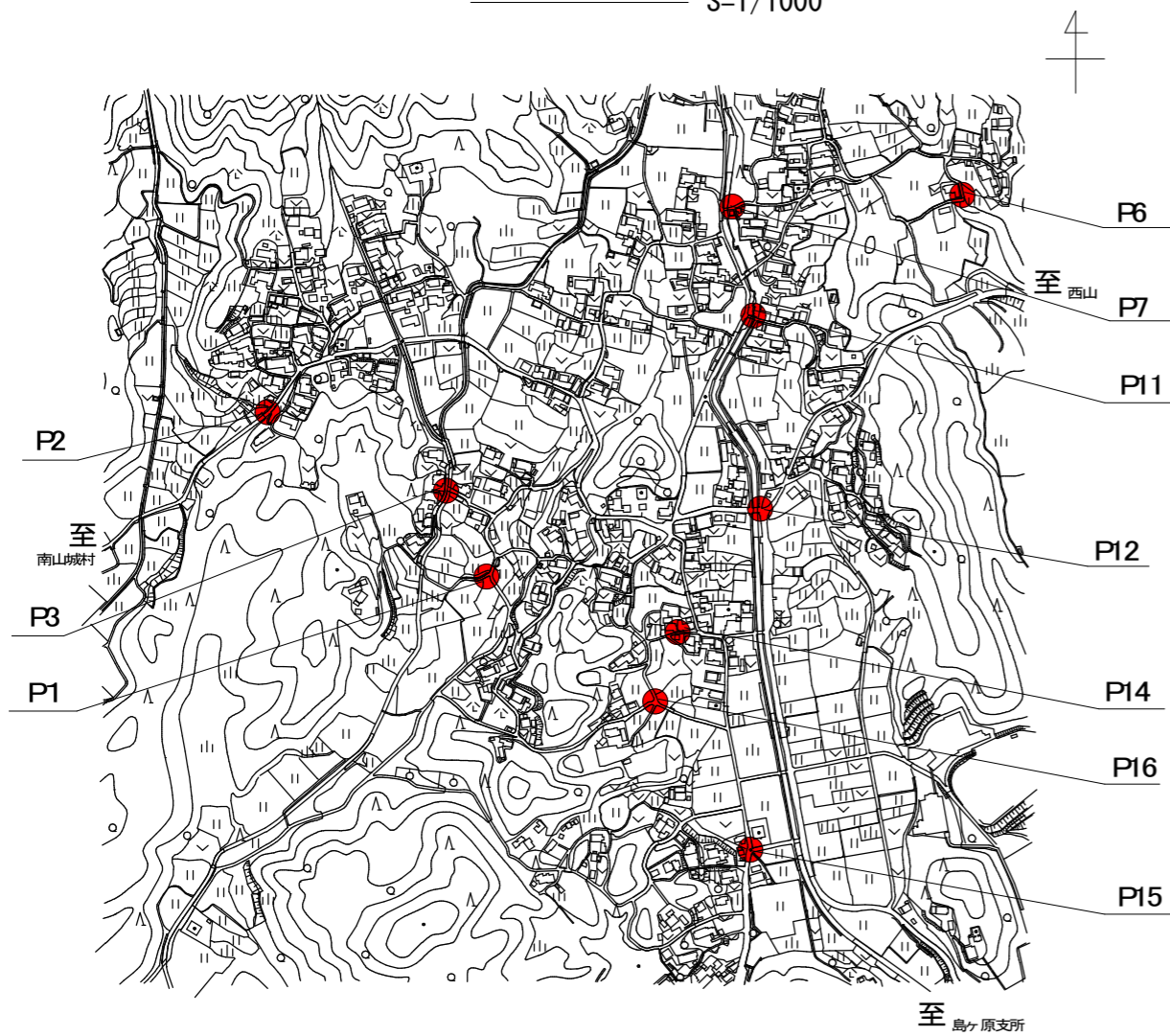
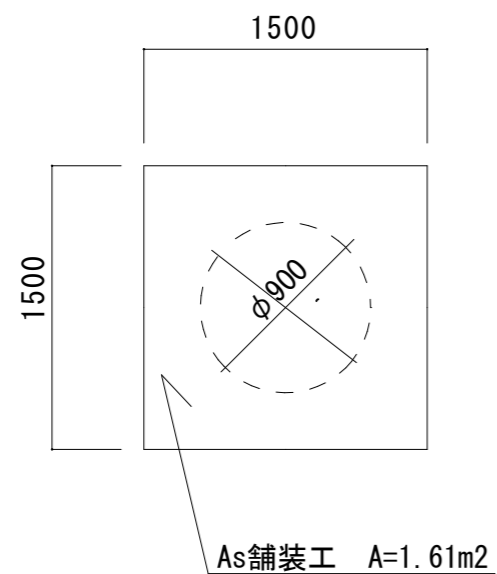


平面図 S=1/1000

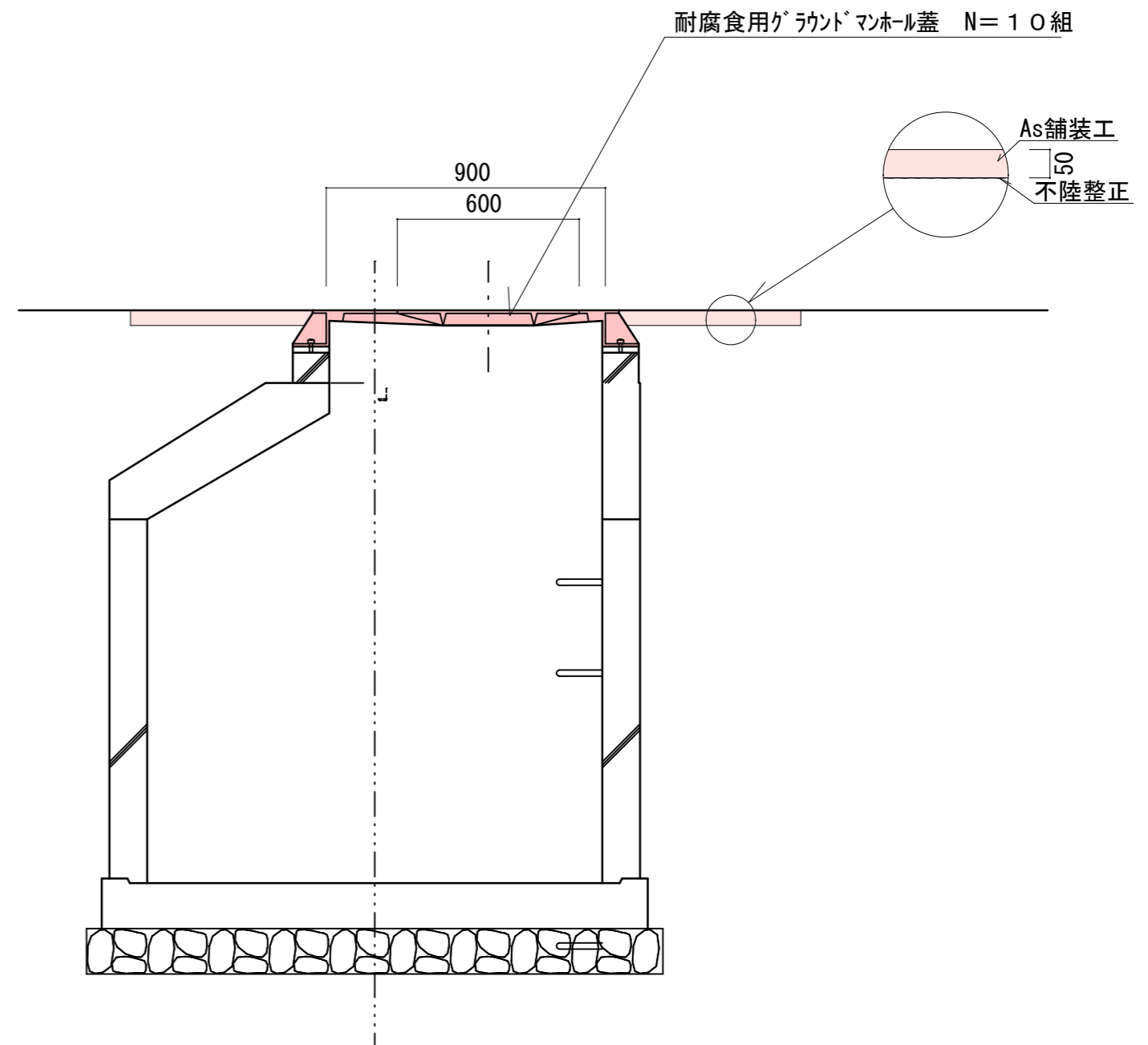


舗装展開図 S=1/40



$$\begin{aligned} \text{As舗装工 } A &= 1.5 \times 1.5 - (0.45 \times 0.45 \times \pi) \\ &= 2.25 - 0.64 \\ &= 1.61\text{m}^2 \end{aligned}$$

断面図 S=1/20



団体営農業集落排水整備促進事業（令和2年度）

図面の名称	図面番号
上三ヶ区地区農業集落排水施設 マンホール蓋更新工事	1
施工場所	伊賀市 島ヶ原 地内
伊賀市	