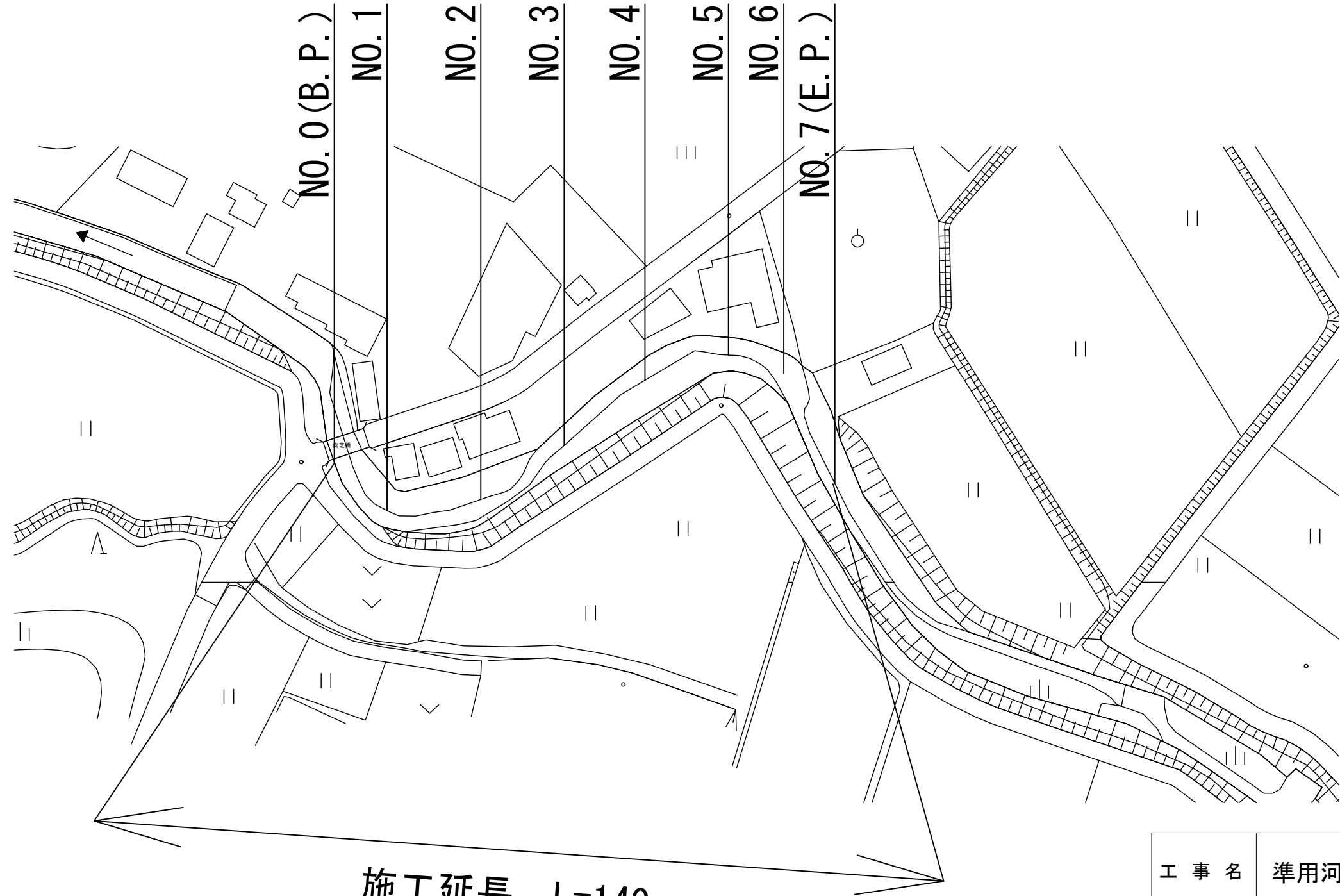
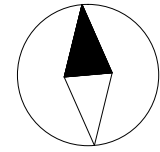


平面図

S=1:2000

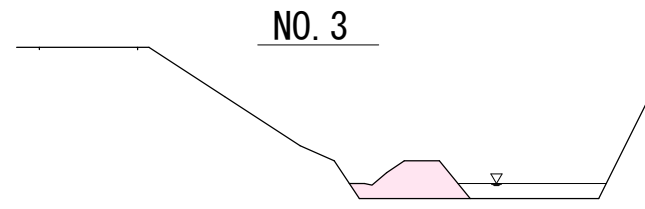


施工延長 L=140m
河床掘削 V=1,100m³

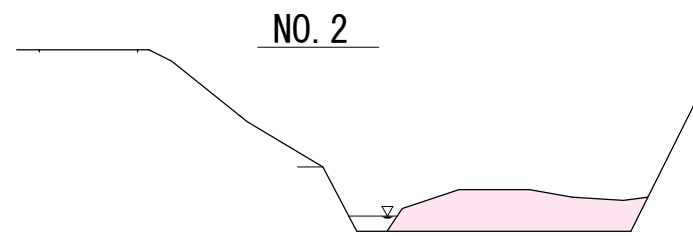
工事名	準用河川古野川 浚渫工事		
図面名	1/3		
工事場所	伊賀市 界外 地内		
尺度	図示	図面番号	
発注者名	建設部道路河川課		

横断図

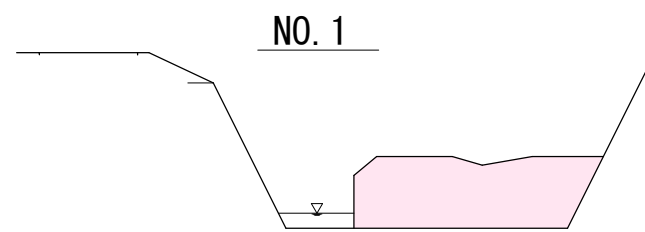
S=1:400



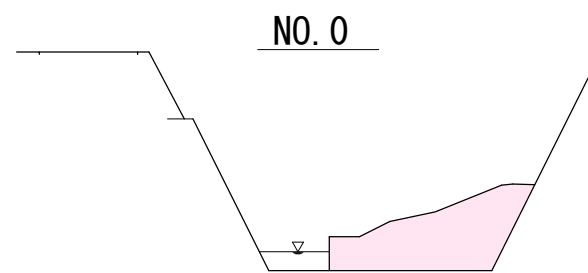
掘削 1.9



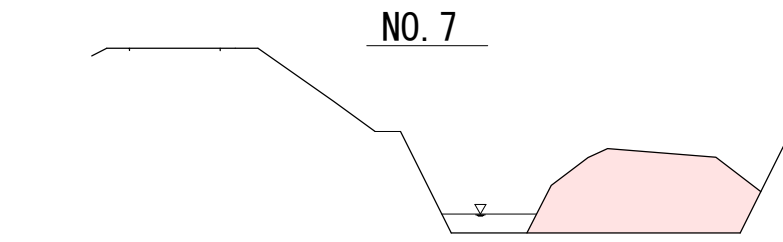
掘削 6.1



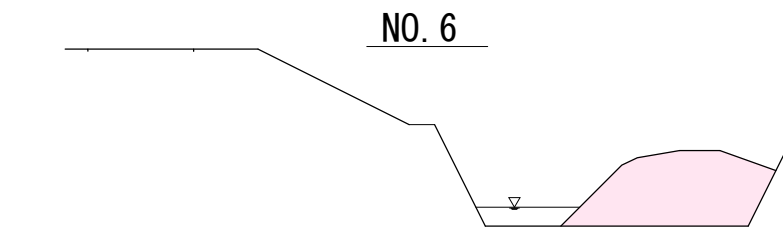
掘削 11.2



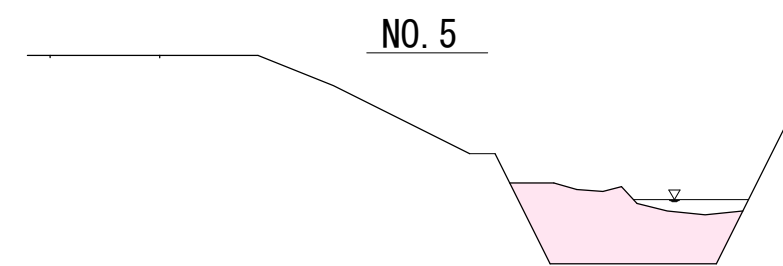
掘削 7.4



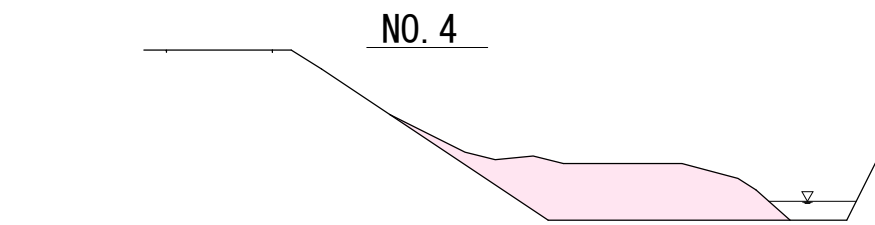
掘削 10.7



掘削 8.3



掘削 9.0



掘削 10.3

業務名	準用河川古野川 浚渫工事		
図面名	2/3		
工事場所	伊賀市 界外 地内		
尺度	図 示	図面番号	
発注者名	建設部道路河川課		

仮設工

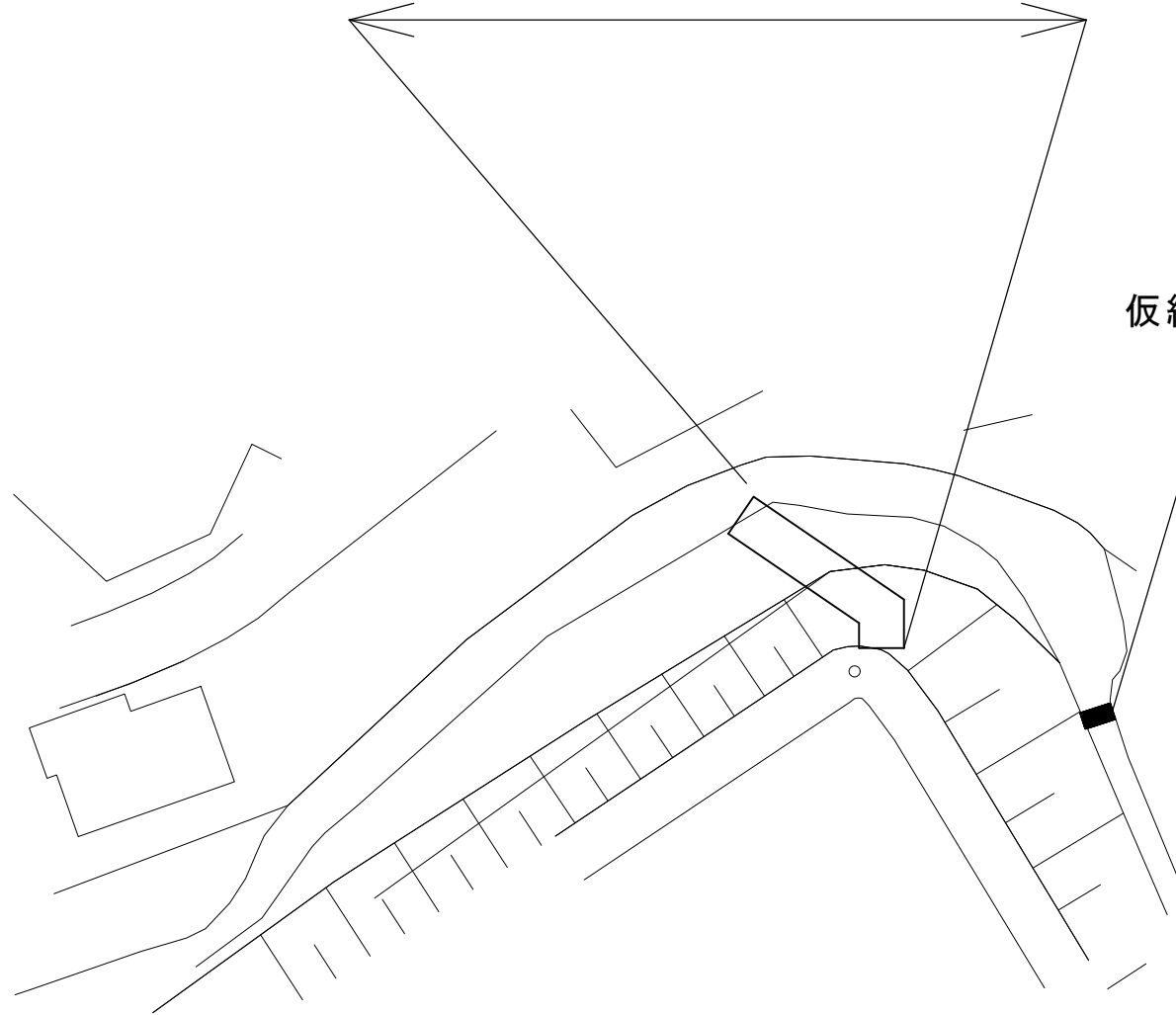
S=1:400

※参考図

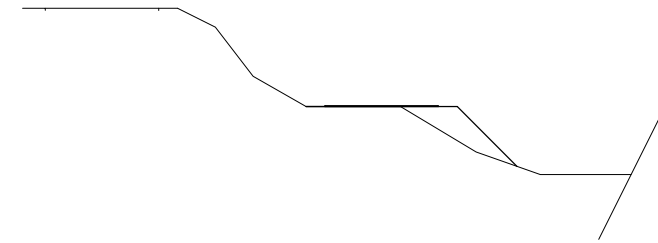
仮設道路工

敷鉄板延長 L=14m
仮設盛土工 V=80m³

仮締切工 1箇所

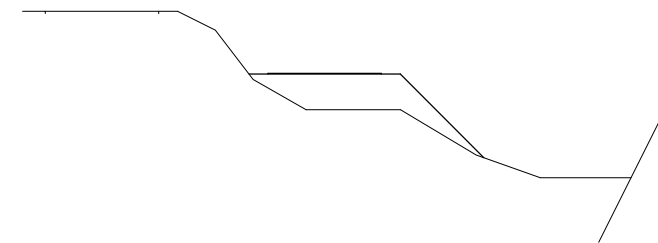


仮設NO.0+14.0 (NO.4+15.0)



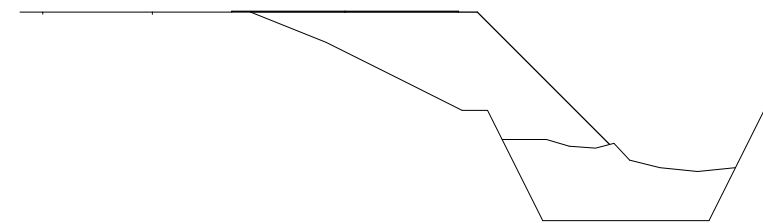
仮設盛土	1.5
------	-----

仮設NO.0+7.0 (NO.4+18.0)



仮設盛土	4.1
------	-----

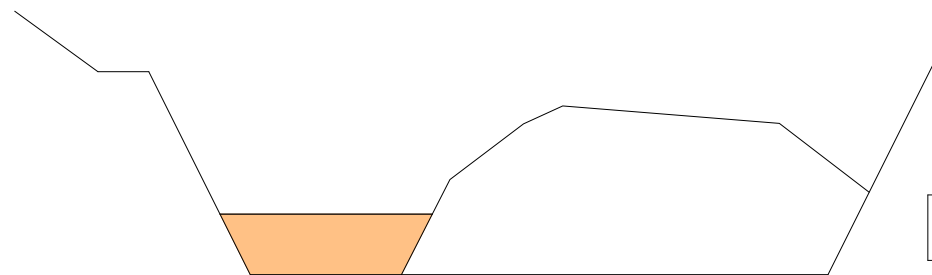
仮設NO.0 (NO.5)



仮設盛土	13.7
------	------

仮締切工

S=1:200



土のう積	1.9
------	-----

業務名	準用河川古野川 浚渫工事		
図面名	3/3		
工事場所	伊賀市 界外 地内		
尺度	図示	図面番号	
発注者名	建設部道路河川課		