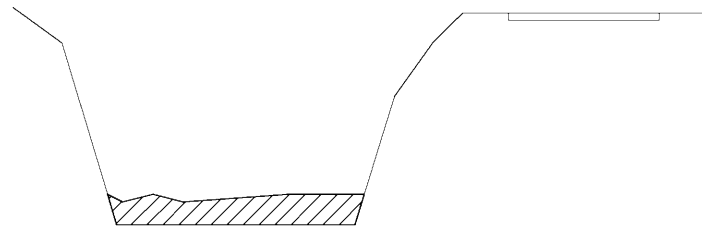


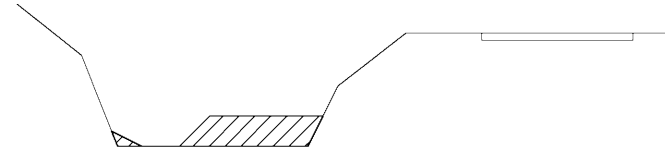
No. 0

掘削 1.19



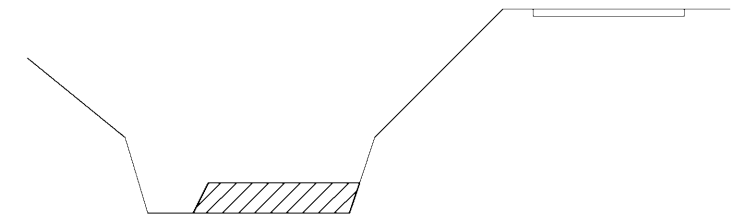
No. 6

掘削 0.67



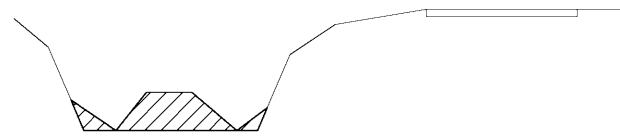
No. 13

掘削 0.81



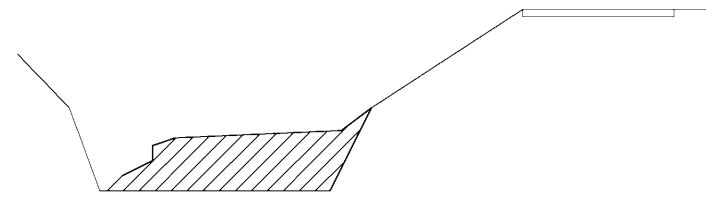
No. 2

掘削 0.68



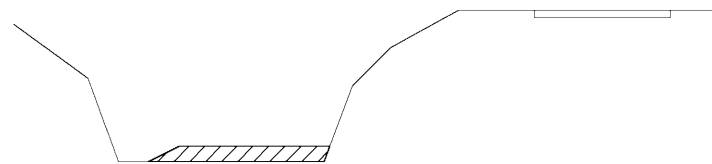
No. 7

掘削 2.06



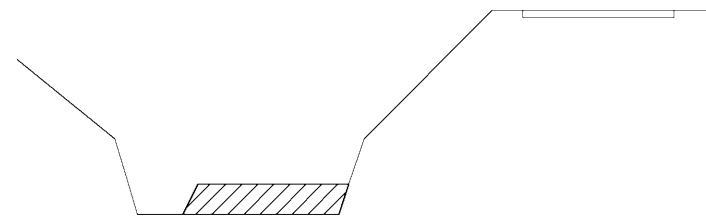
No. 4

掘削 0.43



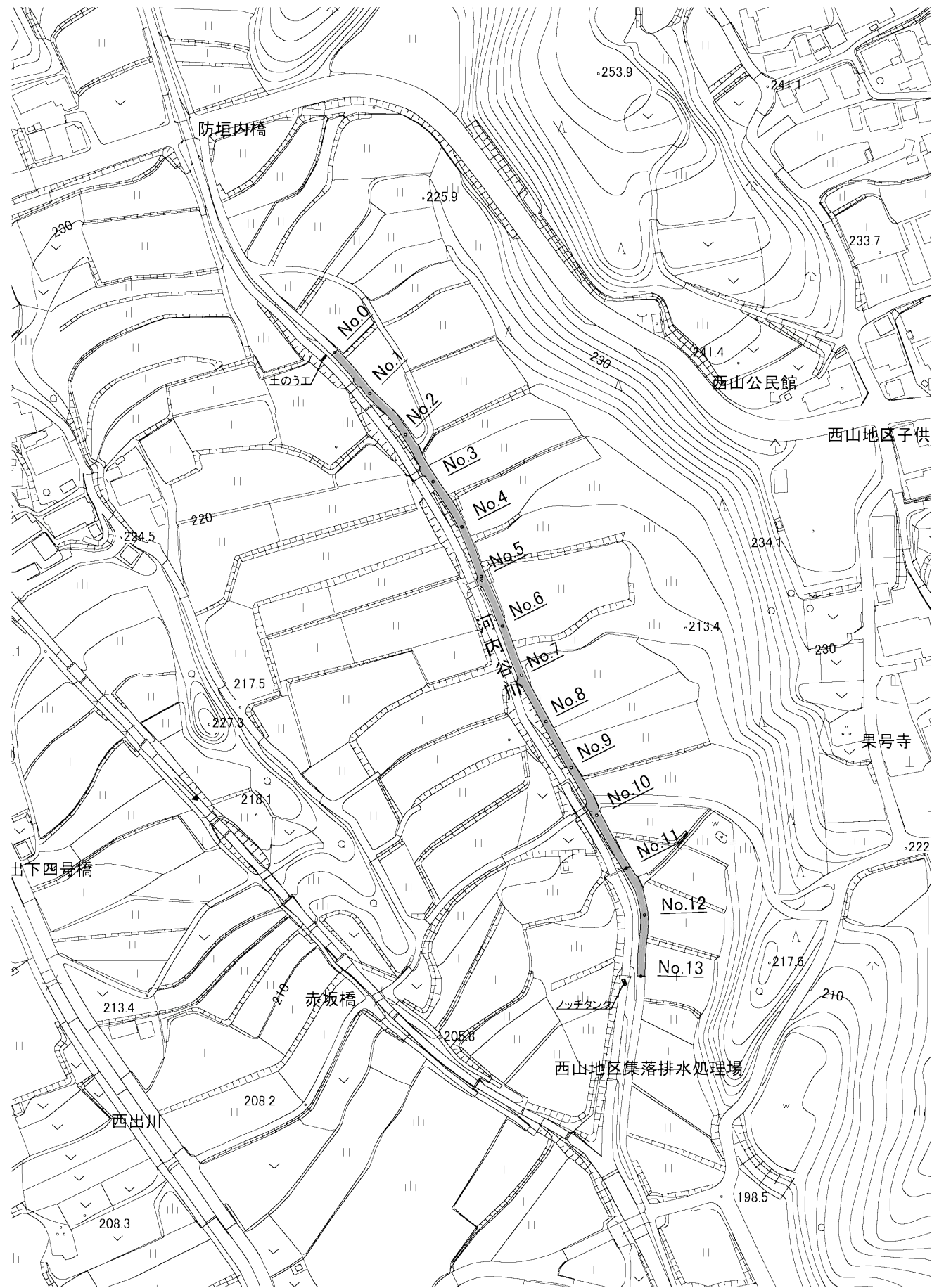
No. 11

掘削 0.81

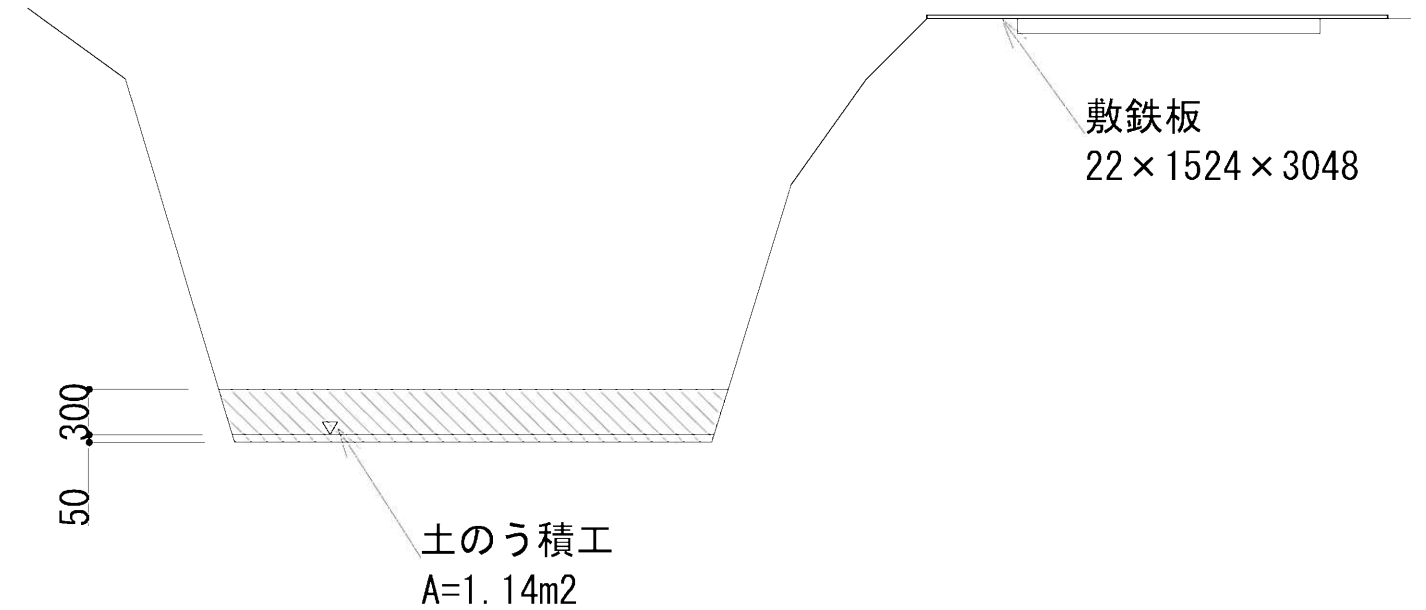


工事名	令和2年度 準用河川等整備事業（緊湊債） 準用河川河内谷川浚渫工事		
施工場所	伊賀市 西山 地内		
図面名	断面図		
縮尺	1 : 100	図面番号	2
事業者名	伊賀市 建設部 道路河川課		

仮設平面図 (S=1:2000)



仮設工標準断面図 (S=1:50)



工事用道路工(敷鉄板)
 $A=260m \times 3.048 = 792.48m^2 \approx 792m^2$
 $N=260m \div 1.524 = 170.6 \text{枚} \approx 171 \text{枚}$
 $\text{ton} = 171 \text{枚} \times 0.802 = 137.1t$

(参考図)

工事名	令和2年度 準用河川等整備事業 (緊湊債) 準用河川河内谷川浚渫工事		
施工場所	伊賀市 西山 地内		
図面名	仮設平面図・仮設断面図		
縮尺	図示	図面番号	3
事業者名	伊賀市 建設部 道路河川課		