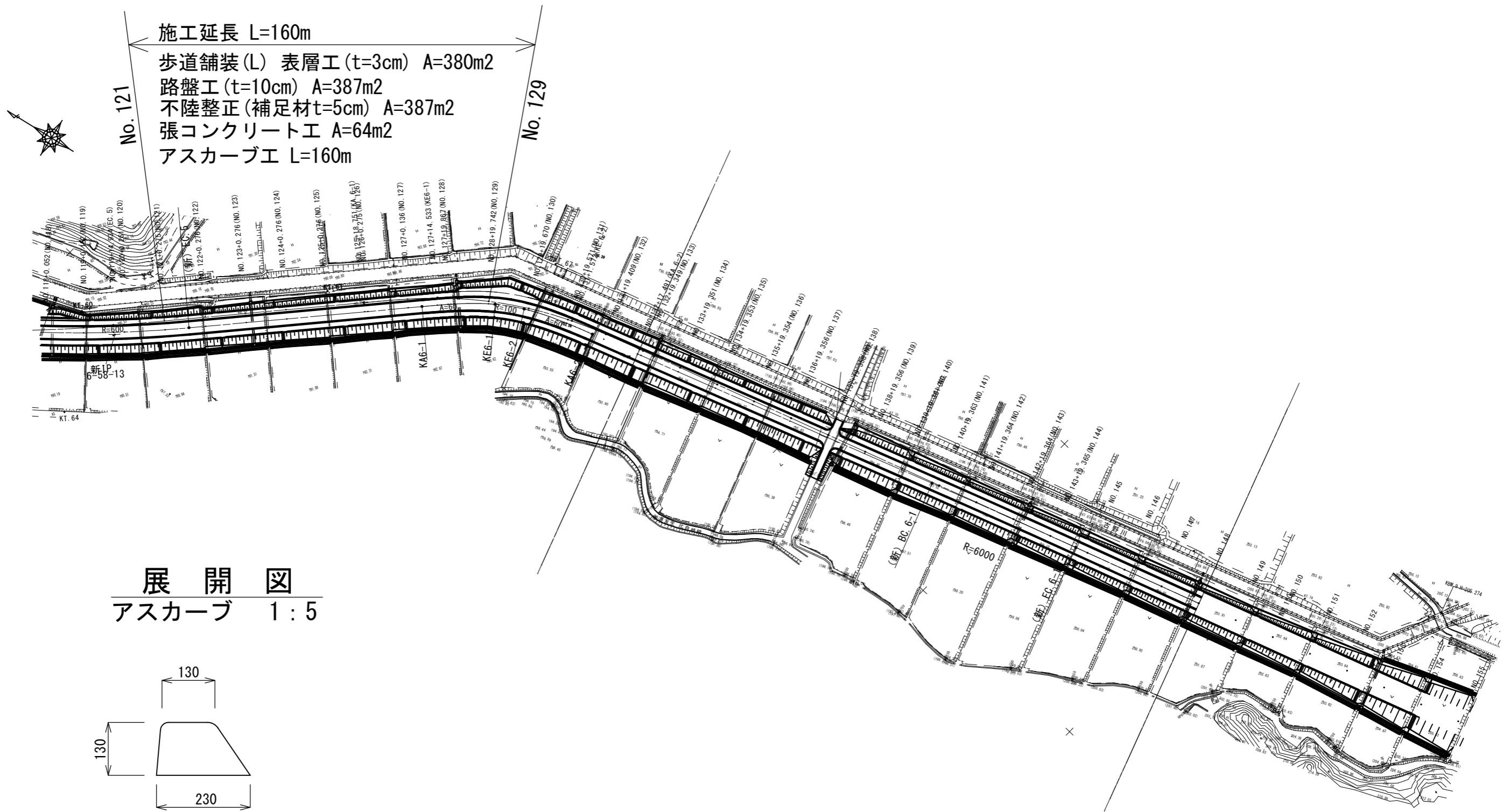


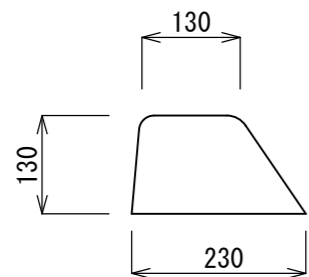
平面図

1 : 1000

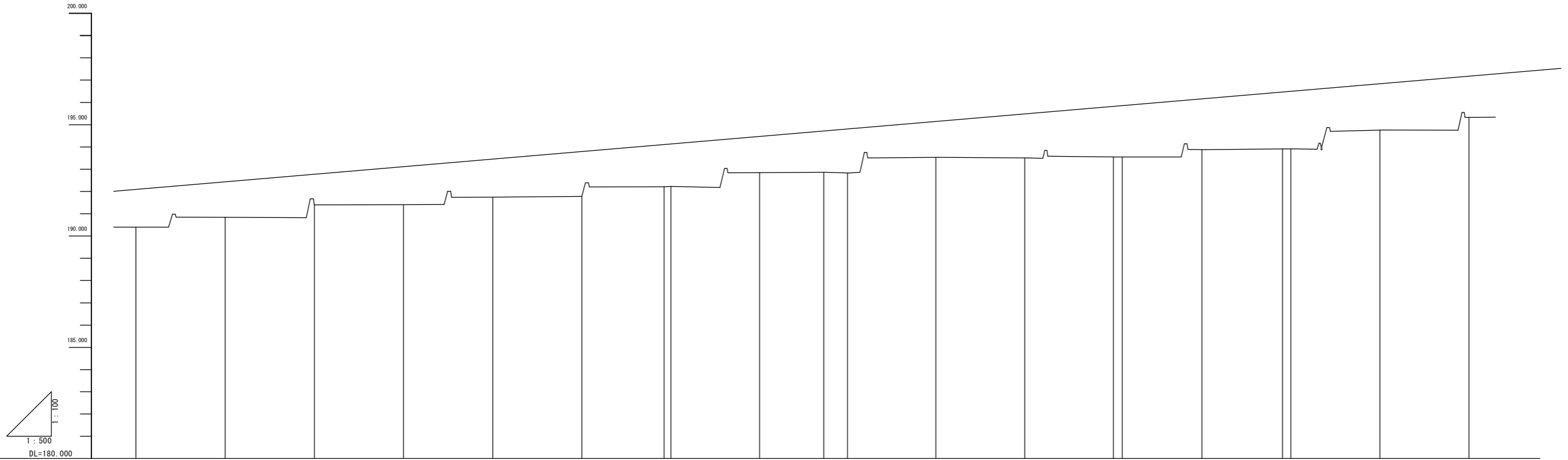


展開図

アスカーブ 1 : 5



工事名	令和2年度 社会資本整備総合交付金事業 市道ゆめが丘踏見線歩道舗装新設工事		
図面名	平面図、展開図		
年月日			
尺度	図示	図面番号	1
会社名			
事業(所)名	伊賀市 建設部 道路河川課		



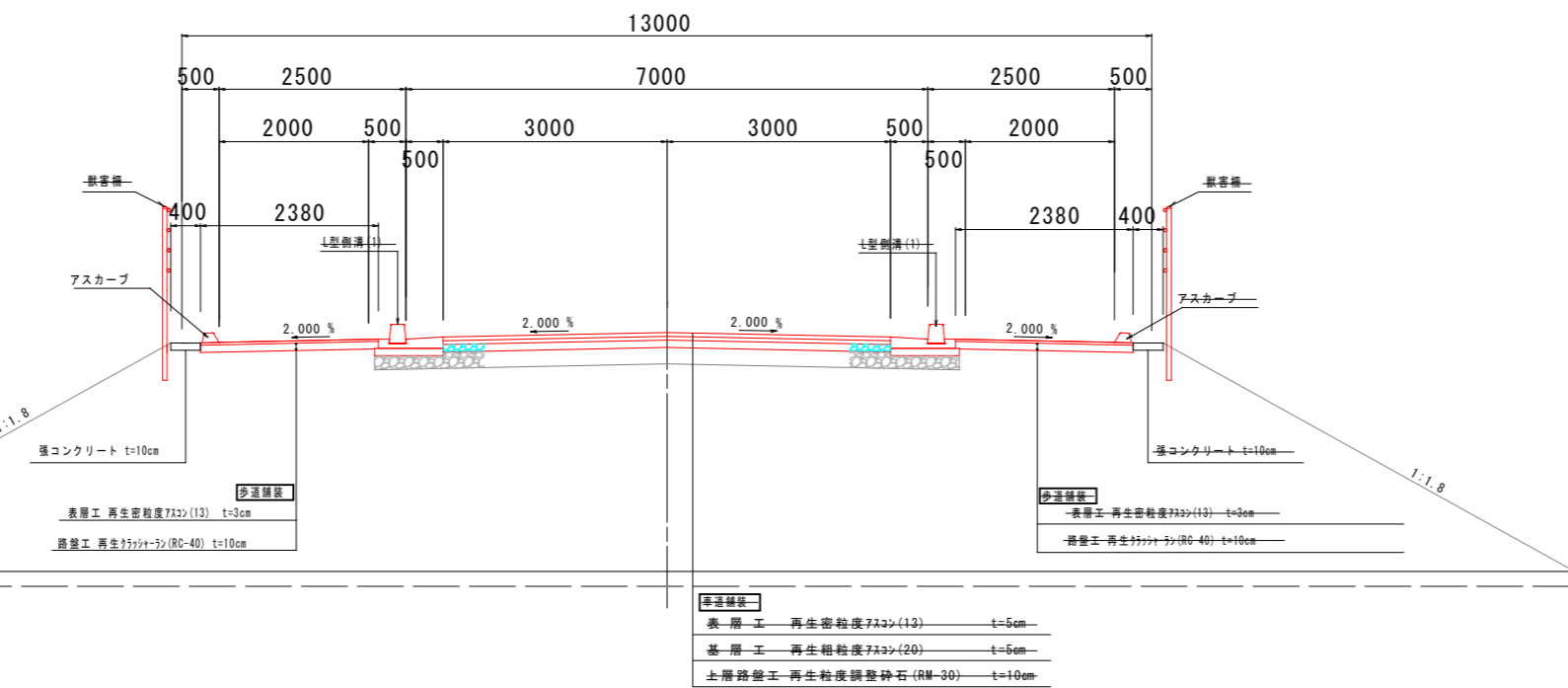
勾配	i=1.700% L=707.800																						
盛土高	1.685	1.595	1.375	1.705	1.705	2.015	1.899	1.905	1.623	1.857	1.978	2.015	1.616	1.972	2.273	2.307	2.280	2.558	2.589	2.079	1.849		
切土高																							
計画高	192.095	192.435	192.634	192.775	193.115	193.455	194.109	194.135	194.473	194.589	194.717	194.808	195.146	195.201	195.447	195.485	196.059	196.468	196.499	196.839	197.179		
地盤高	190.40	190.84	191.40	191.41	191.71	191.71	192.21	192.21	192.85	194.08	192.85	192.85	193.53	193.53	194.51	194.51	195.88	196.91	196.91	197.16	197.33		
追加距離	2400.261	2420.275	2432.004	2440.276	2460.276	2500.276	2518.251	2520.275	2540.158	2546.877	2564.533	2599.867	2579.742	2582.877	2597.468	2599.670	2633.468	2639.409	2667.461	2699.249	2679.251	2699.253	
単距離	4.753	20.014	11.729	8.272	20.000	20.000	18.025	1.524	19.861	6.841	7.566	5.334	19.875	3.225	14.441	2.272	11.888	5.961	18.082	1.884	20.002	20.002	
測点	NO.1250 NO.1250.881	NO.1270 NO.1270.275	EC-5	NO.1271 NO.1270.276	NO.1291 NO.1290.276	NO.1291 NO.1290.276	NO.1291 NO.1290.276	NO.1291 NO.1290.276	NO.1291 NO.1290.276	NO.1291 NO.1290.276	NO.1291 NO.1290.276	NO.1291 NO.1290.276	NO.1291 NO.1290.276	NO.1291 NO.1290.276	NO.1291 NO.1290.276	NO.1291 NO.1290.276	NO.1291 NO.1290.276	NO.1291 NO.1290.276	NO.1291 NO.1290.276	NO.1291 NO.1290.276	NO.1291 NO.1290.276	NO.1291 NO.1290.276	NO.1291 NO.1290.276
曲線	⑧ IP-5 IA=6-58-13 R=600 CL=72.992 TL=36.541 SL=1.112															⑨ IP-6 IA=28-55-24 R=60.000 CL=43.910 TL=14.481 SL=1.112							
片割勾配図																							
拡幅幅図																							

工事名	令和2年度 社会資本整備総合交付金事業		
図面名	市道ゆめが丘見線歩道舗装新設工事		
年月日	縦断面図 (1)		
尺度	縦 1:100	横 1:500	図面番号 2
会社名	伊賀市 建設部 道路河川課		
事業(所)名	伊賀市 建設部 道路河川課		

標準断面図

盛土部

S=1:100

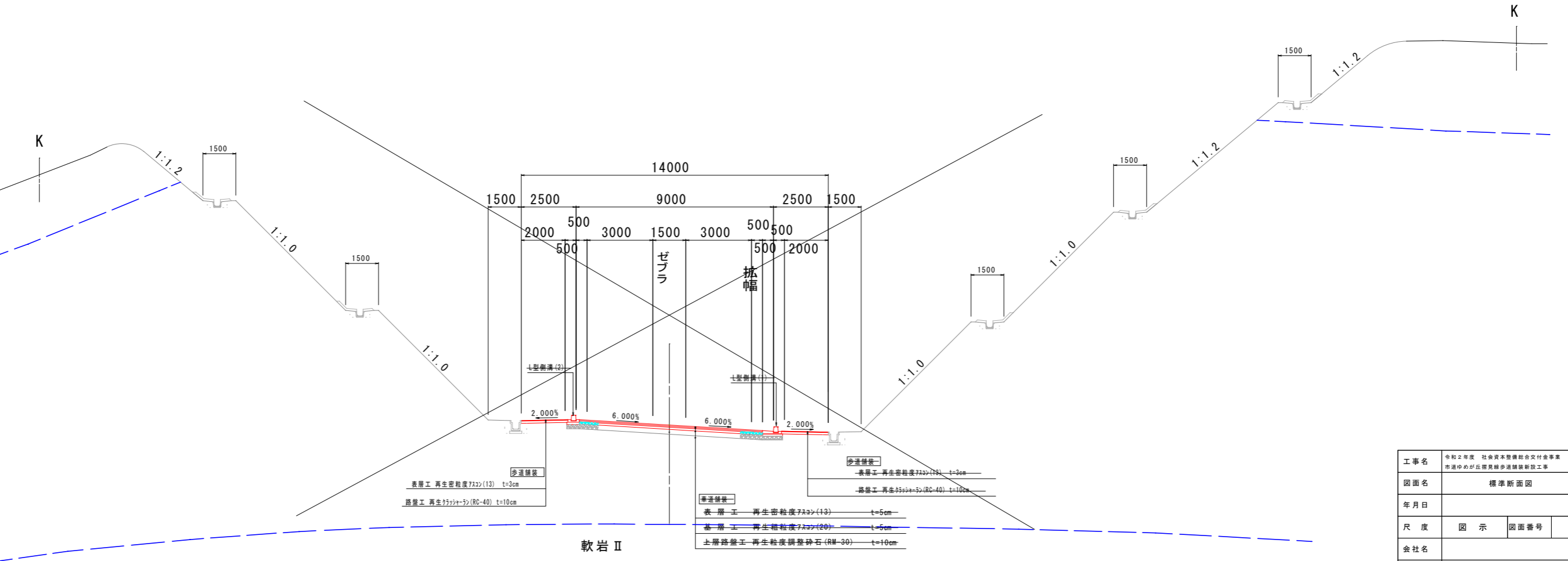


道路規格	
道路区分	3種3級
設計速度	V=40km
幅員構成	単路部 2.50 12.00 7.00 2.50 0.50 3.00 3.00 0.50
	交差点部 2.50 15.00 10.00 2.50 0.50 3.00 3.00 0.50

舗装設計条件	
交通量区分	N5
舗装設計期間	10年
疲労破壊輪数	1,000,000回/10年
舗装計画交通量	250以上1,000未満 (台/日・方向・大型車)
信頼度	90%
設計CBR	8~20
必要等価換算厚 TA	16.5~19

切土部

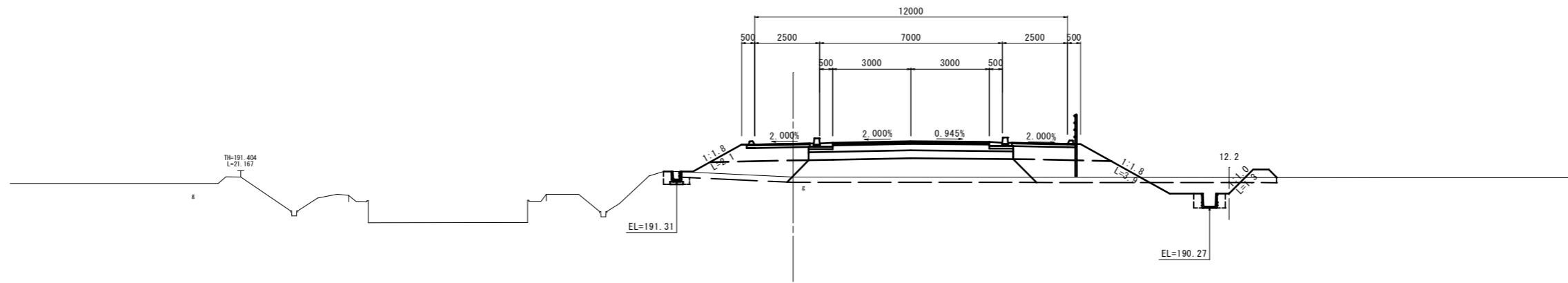
S=1:200



工事名	令和2年度 社会資本整備総合交付金事業 市道ゆめが丘環状歩道舗装新設工事		
図面名	標準断面図		
年月日			
尺度	図示	図面番号	3
会社名			
発注者	伊賀市 建設部 道路河川課		

(NO. 122)
NO. 122+0.276

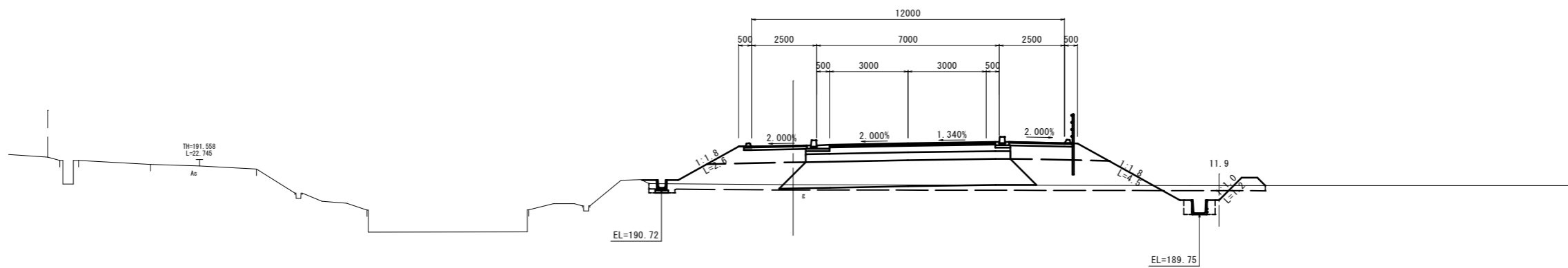
GH=191.400
FH=192.775



車道	表層	
	基層	
上層路盤		
下層路盤		
歩道	掘削	0.160
	不陸整正	2.430
道	表層	2.380
	路盤	2.430
	張コン	0.400

(NO. 121)
NO. 121+0.275

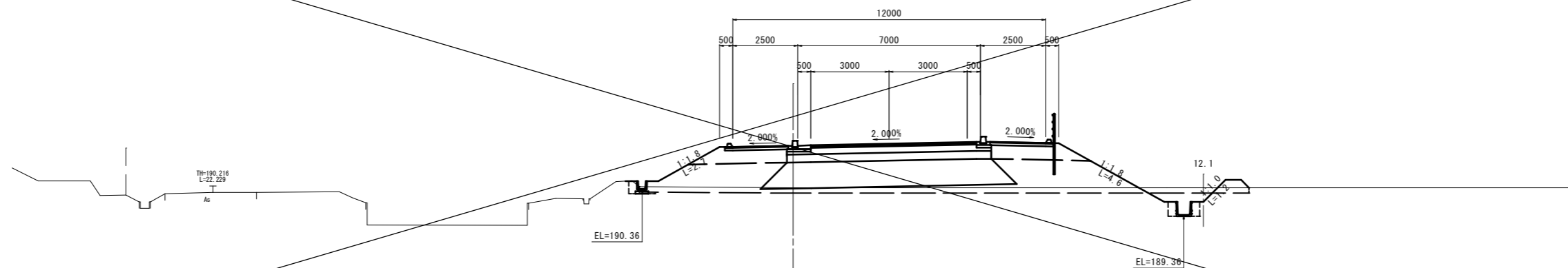
GH=190.640
FH=192.435



車道	表層	
	基層	
上層路盤		
下層路盤		
歩道	掘削	0.160
	不陸整正	2.430
道	表層	2.380
	路盤	2.430
	張コン	0.400

(NO. 120)
NO. 120+0.261

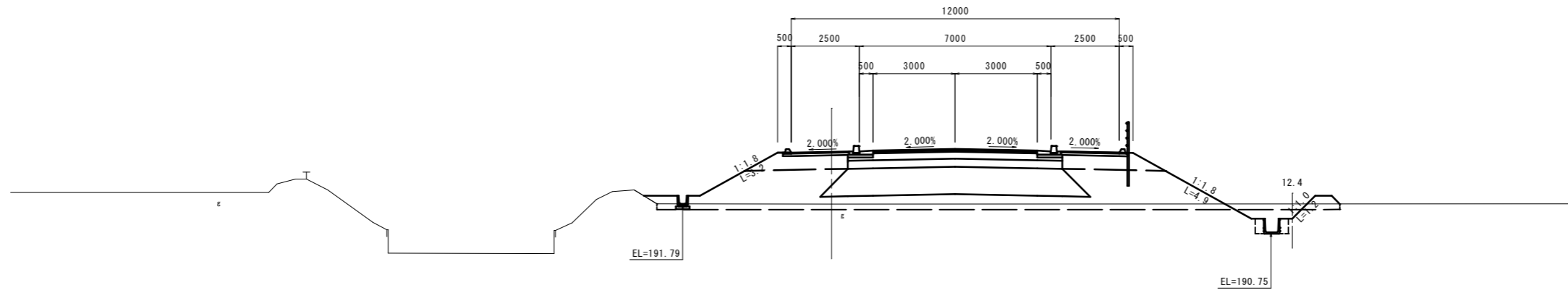
GH=190.40
FH=192.095



NO. 120	NO. 121	NO. 122
工事名	令和2年度 社会資本整備総合交付金事業 市道ゆめが丘掘見線歩道舗装新設工事	
図面名	横断面図 (1 / 4)	
年月日		
尺度	1 : 100	図面番号 4
会社名		
事業(所)名	伊賀市 建設部 道路河川課	

(NO. 125)
NO. 125+0.276

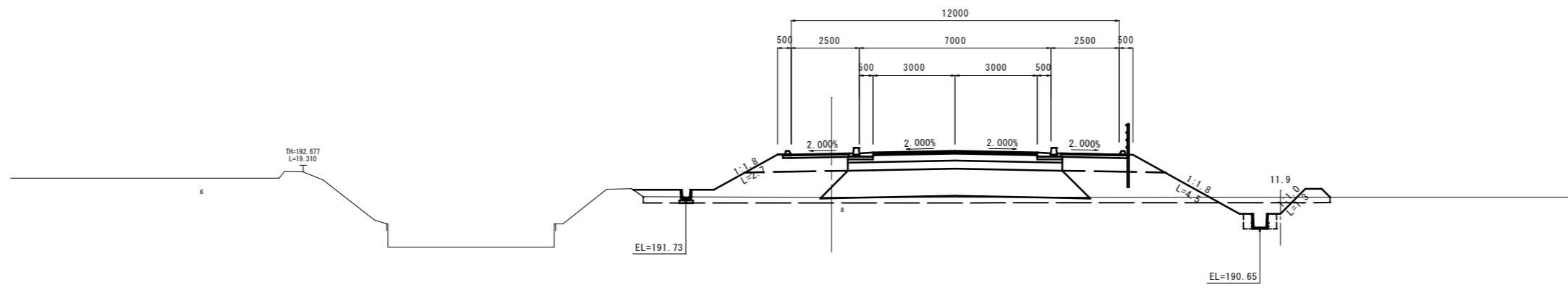
GH=191.780
FH=193.795



表層	
基層	
上層路盤	
下層路盤	
掘削	0.160
不陸修正	2.430
表層	2.380
路盤	2.430
張コン	0.400

(NO. 124)
NO. 124+0.276

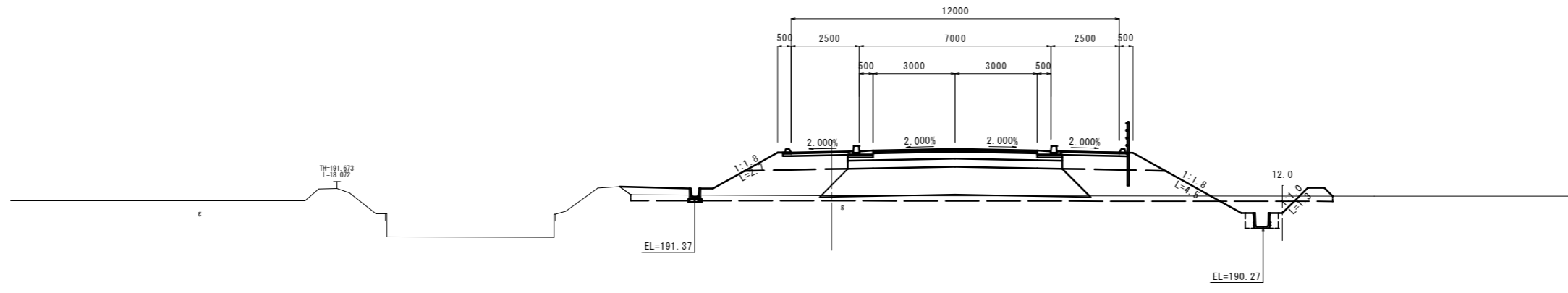
GH=191.750
FH=193.455



表層	
基層	
上層路盤	
下層路盤	
掘削	0.160
不陸修正	2.430
表層	2.380
路盤	2.430
張コン	0.400

(NO. 123)
NO. 123+0.276

GH=191.410
FH=193.115

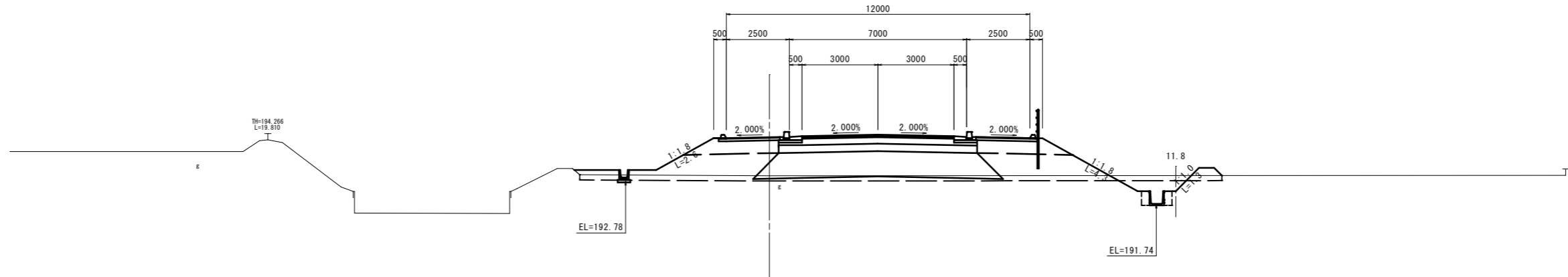


表層	
基層	
上層路盤	
下層路盤	
掘削	0.160
不陸修正	2.430
表層	2.380
路盤	2.430
張コン	0.400

NO. 123	NO. 124	NO. 125
工事名	令和2年度 社会資本整備総合交付金事業 市道ゆめが丘掘見線歩道舗装新設工事	
図面名	横断面図 (2 / 4)	
年月日		
尺度	1 : 100	図面番号 5
会社名		
事業(所)名	伊賀市 建設部 道路河川課	

(NO. 127)
NO. 127+0.136

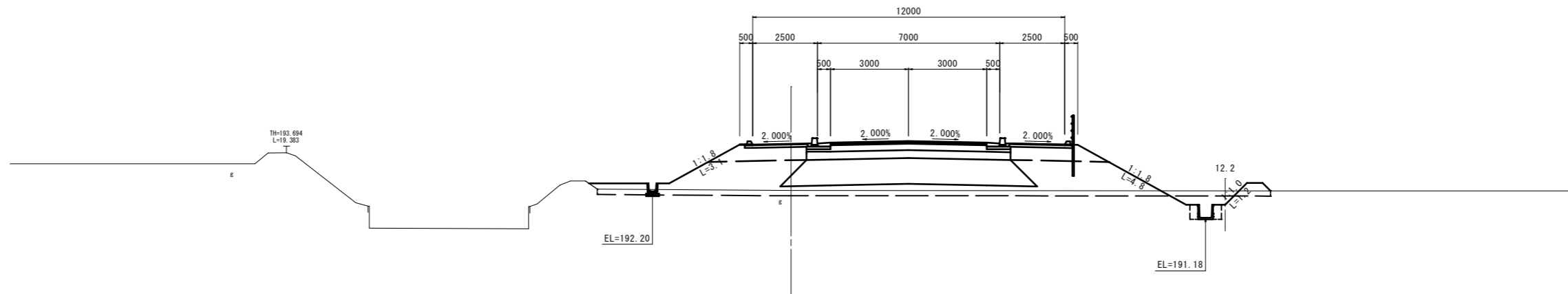
GH=192.85
FH=194.473



車道	表層	
	基層	
道	上層路盤	
	下層路盤	
歩道	掘削	0.160
	不陸整正	2.430
道	表層	2.380
	路盤	2.430
	張コン	0.400

(NO. 126)
NO. 126+0.275

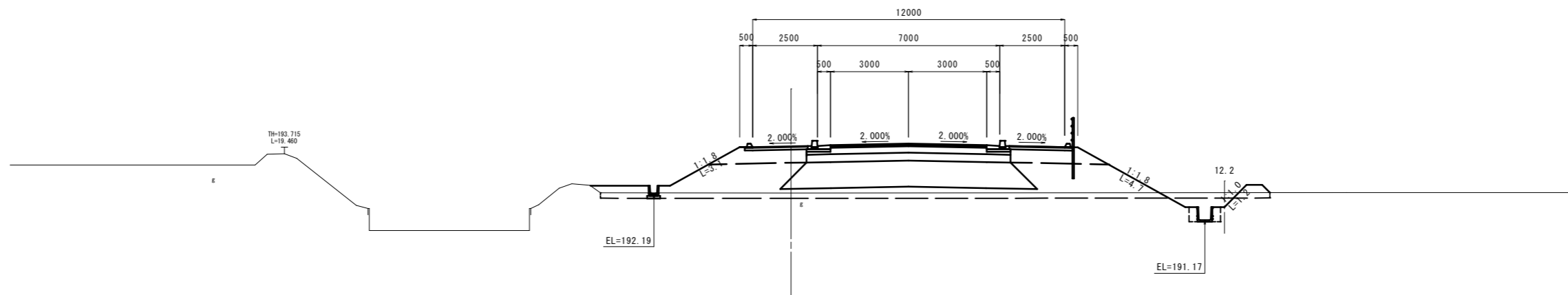
GH=192.23
FH=194.135



車道	表層	
	基層	
道	上層路盤	
	下層路盤	
歩道	掘削	0.160
	不陸整正	2.430
道	表層	2.380
	路盤	2.430
	張コン	0.400

(KA. 6-1)
NO. 125+18.751

GH=192.210
FH=194.109

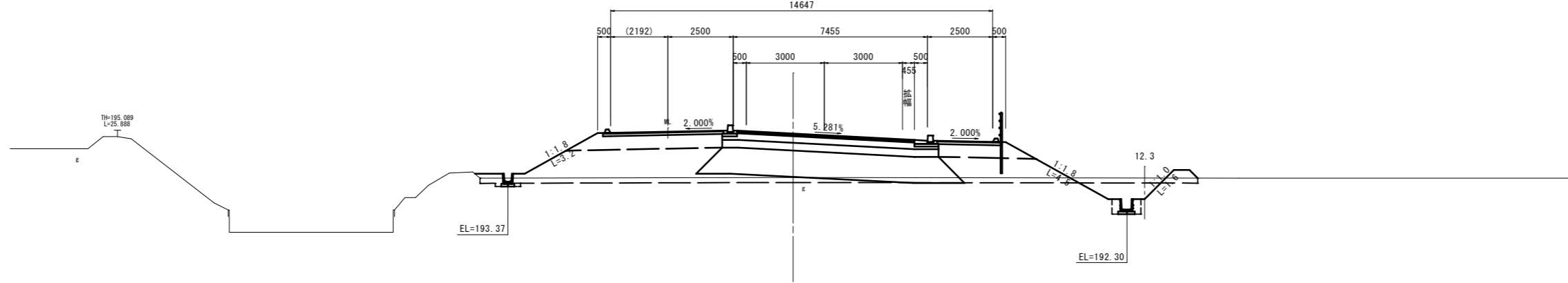


車道	表層	
	基層	
道	上層路盤	
	下層路盤	
歩道	掘削	0.160
	不陸整正	2.430
道	表層	2.380
	路盤	2.430
	張コン	0.400

工事名	令和2年度 社会資本整備総合交付金事業 市道ゆめが丘掘見線歩道舗装新設工事		
図面名	横断面図 (3 / 4)		
年月日			
尺度	1 : 100	図面番号	6
会社名			
事業(所)名	伊賀市 建設部 道路河川課		

(NO. 129)
NO. 128+19.742

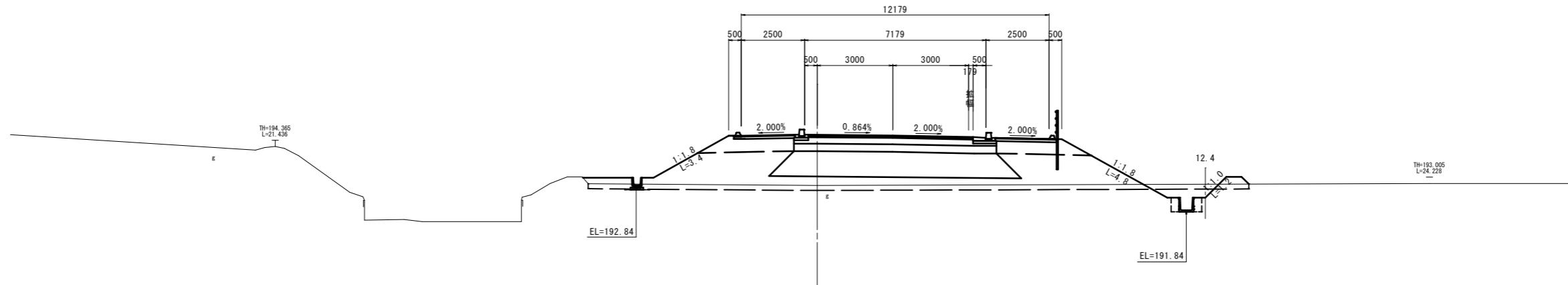
GH=193.53
FH=195.146



表層	
基層	
上層路盤	
下層路盤	
掘削	0.160
不陸整正	2.430
表層	2.380
路盤	2.430
張コン	0.400

(NO. 128)
NO. 127+19.867

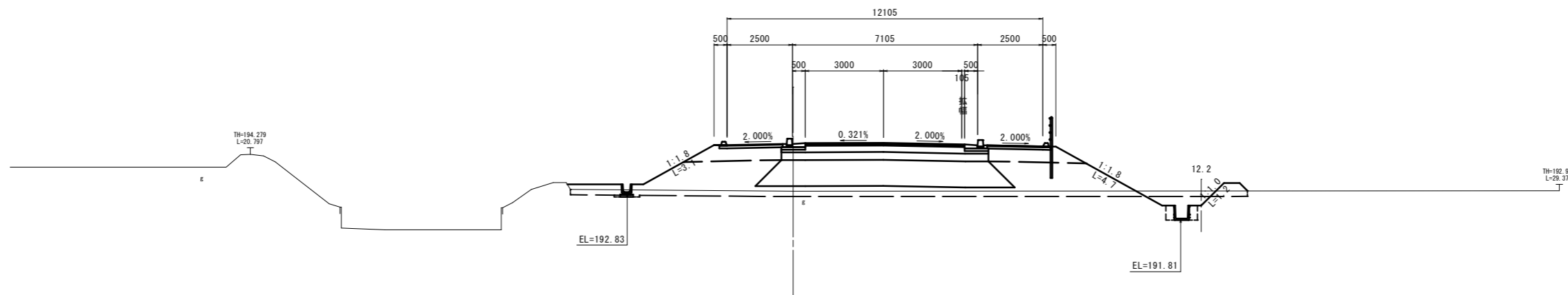
GH=192.83
FH=194.808



表層	
基層	
上層路盤	
下層路盤	
掘削	0.160
不陸整正	2.430
表層	2.380
路盤	2.430
張コン	0.400

(KE. 6-1)
NO. 127+14.533

GH=192.68
FH=194.717



表層	
基層	
上層路盤	
下層路盤	
掘削	0.160
不陸整正	2.430
表層	2.380
路盤	2.430
張コン	0.400

KE. 6-1 NO. 128 NO. 129

工事名	令和2年度 社会資本整備総合交付金事業 市道ゆめが丘掘見線歩道舗装新設工事		
図面名	横断面図 (4 / 4)		
年月日			
尺度	1 : 100	図面番号	7
会社名			
事業(所)名	伊賀市 建設部 道路河川課		