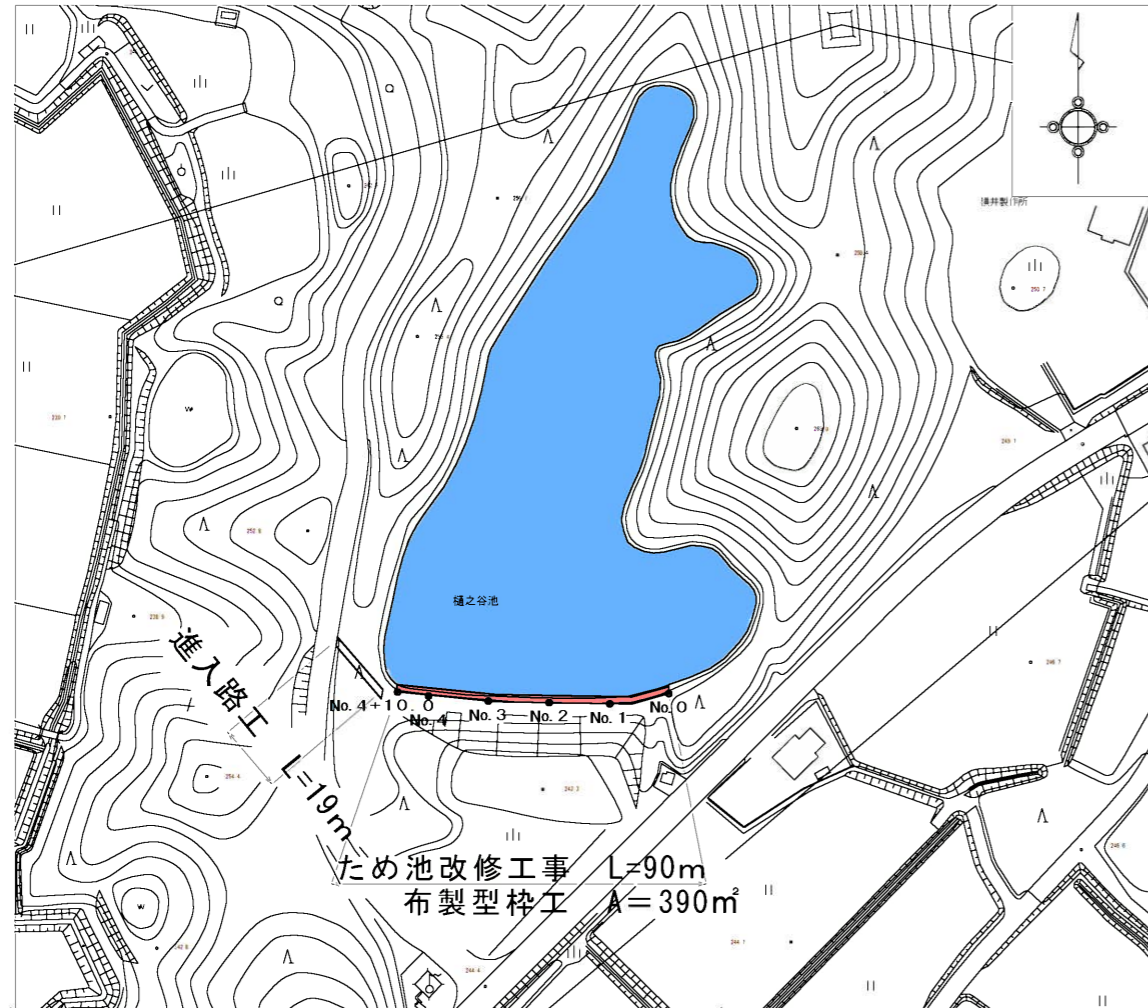


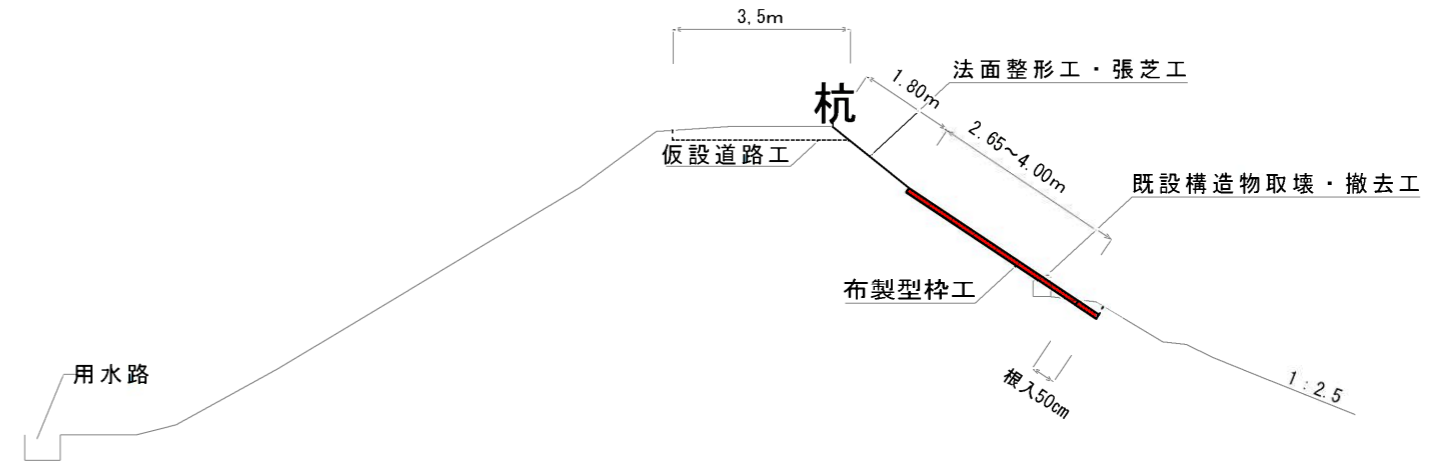
# 計画平面図

S=1:2500



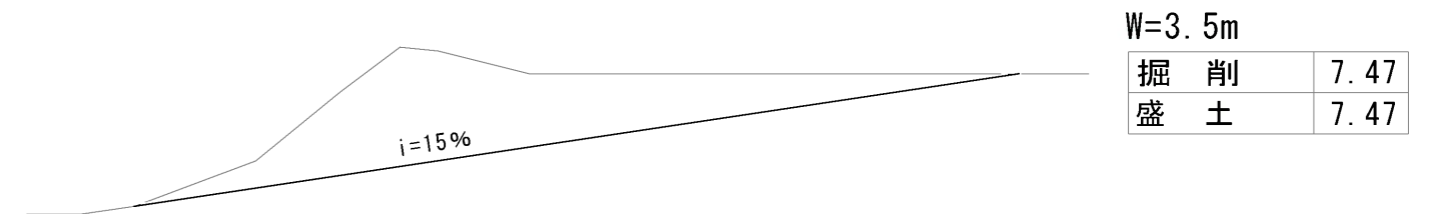
# 工法図

S=1:150



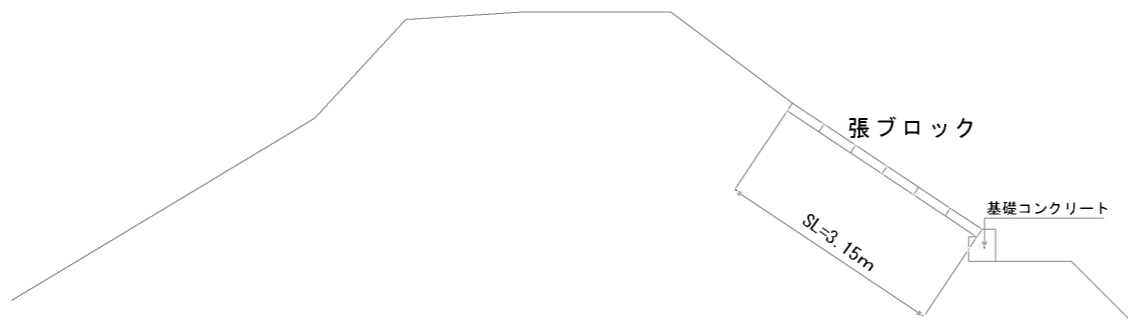
# 計画進入路工

S=1:100



# 構造物取壊

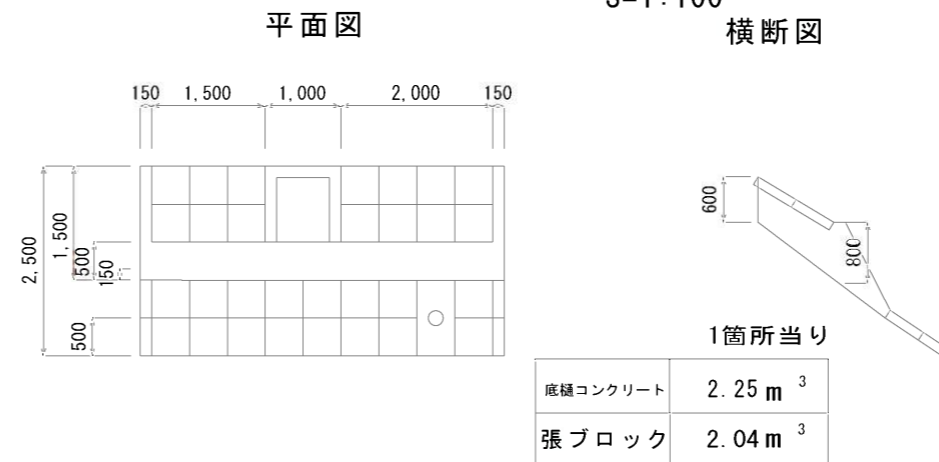
S=1:100



10m当り	
基礎コンクリート	1.33 m <sup>3</sup>
張ブロック	3.78 m <sup>3</sup>

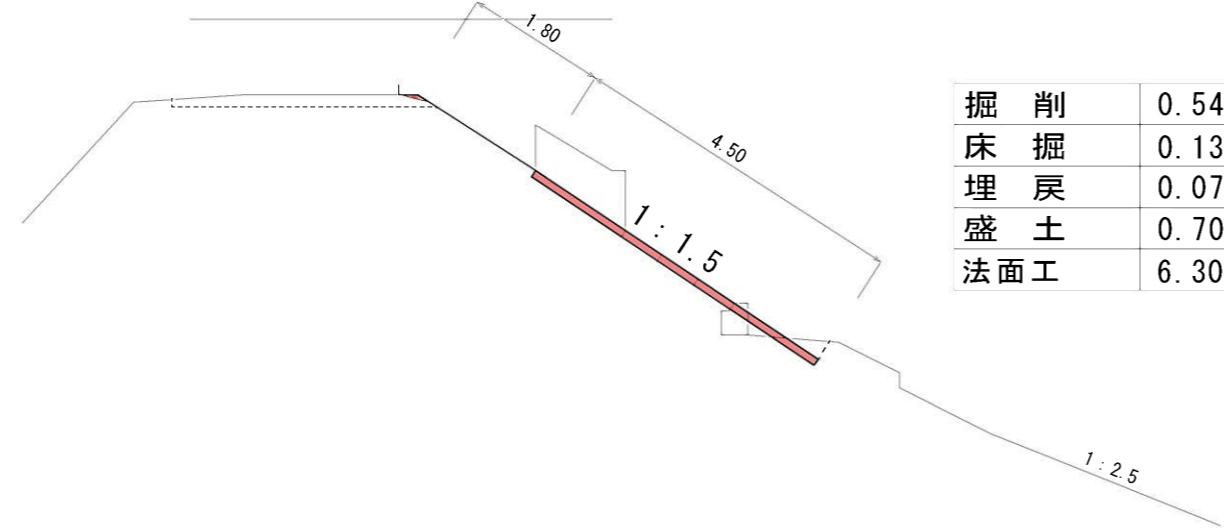
# 底樋コンクリート

S=1:100



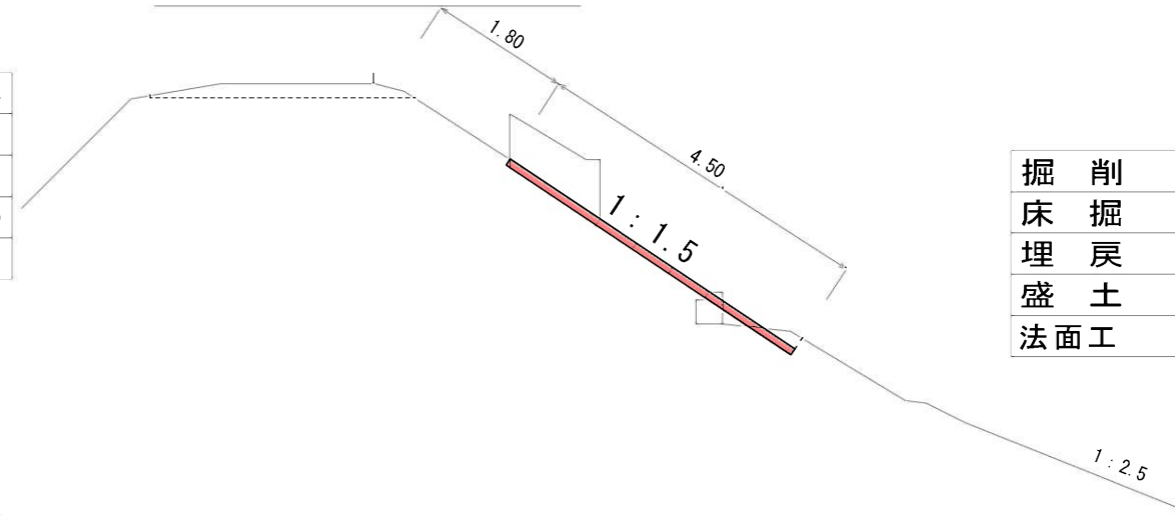
工事名	土地改良施設維持管理適正化事業 樋之谷池改修工事		
工事場所	伊賀市 柘植町 地内		
図面の名称	平面図・工法図・計画進入路工 構造物取壊工・底樋コンクリート		
縮尺	図示	設計者	
工種		図面番号	1
伊賀市産業振興部農村整備課			

No.1+0.7 (20.7) 底樋部



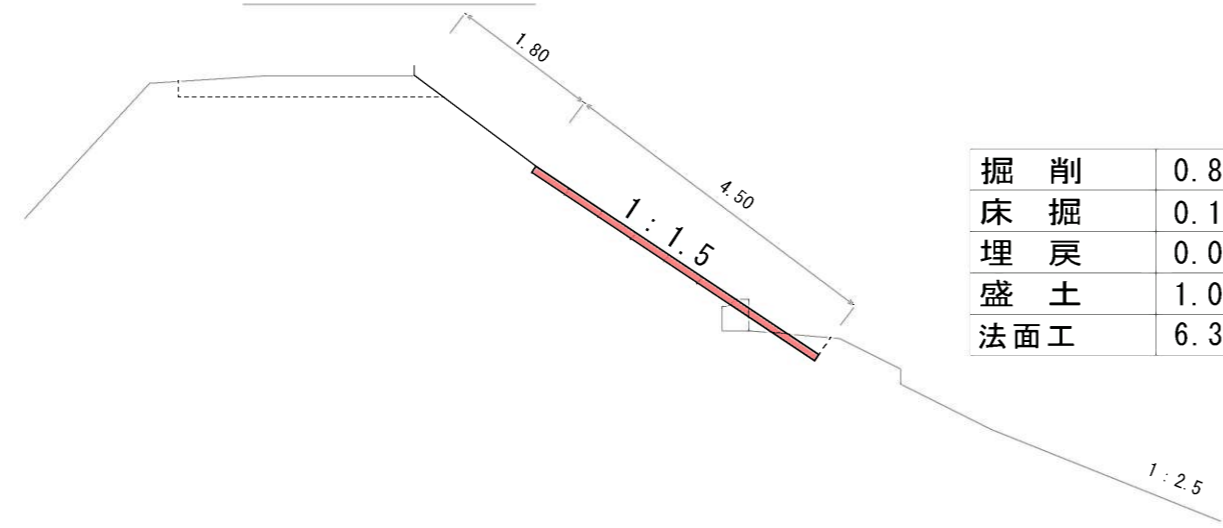
掘削	0.54
床掘	0.13
埋戻	0.07
盛土	0.70
法面工	6.30

No.1+5.5 (25.5) 底樋部



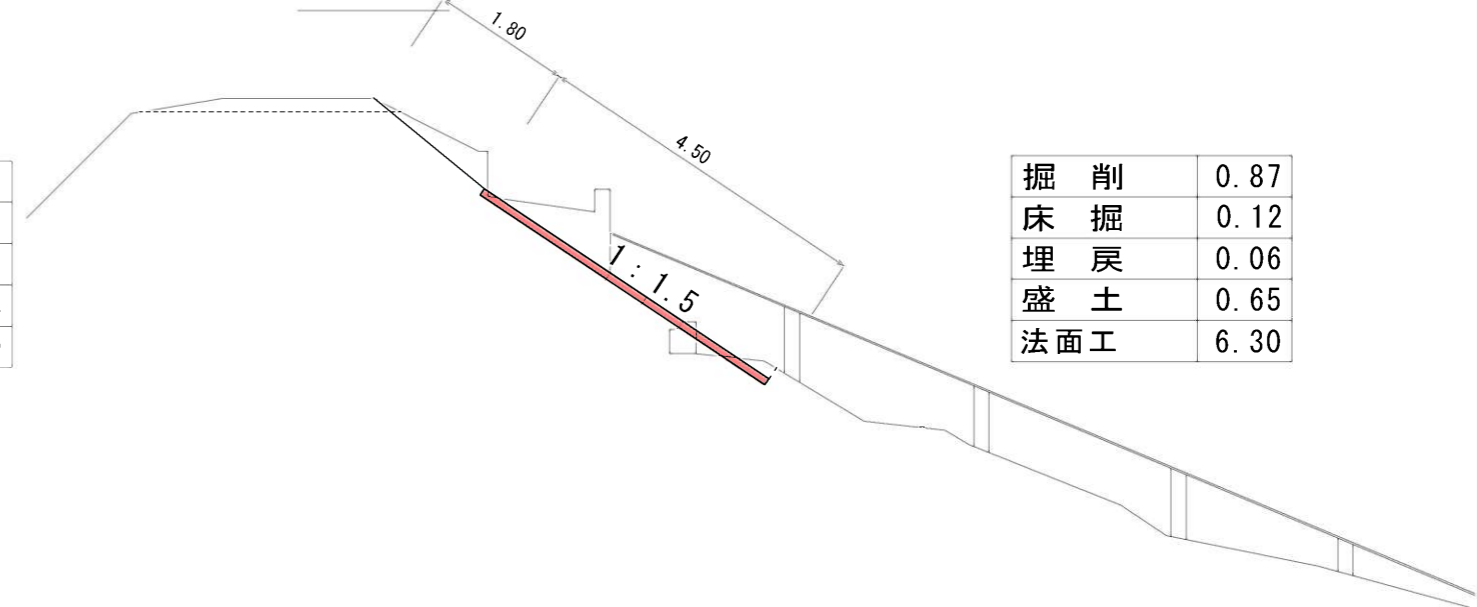
掘削	0.57
床掘	0.12
埋戻	0.06
盛土	0.76
法面工	6.30

No.1+0.7 (20.7)



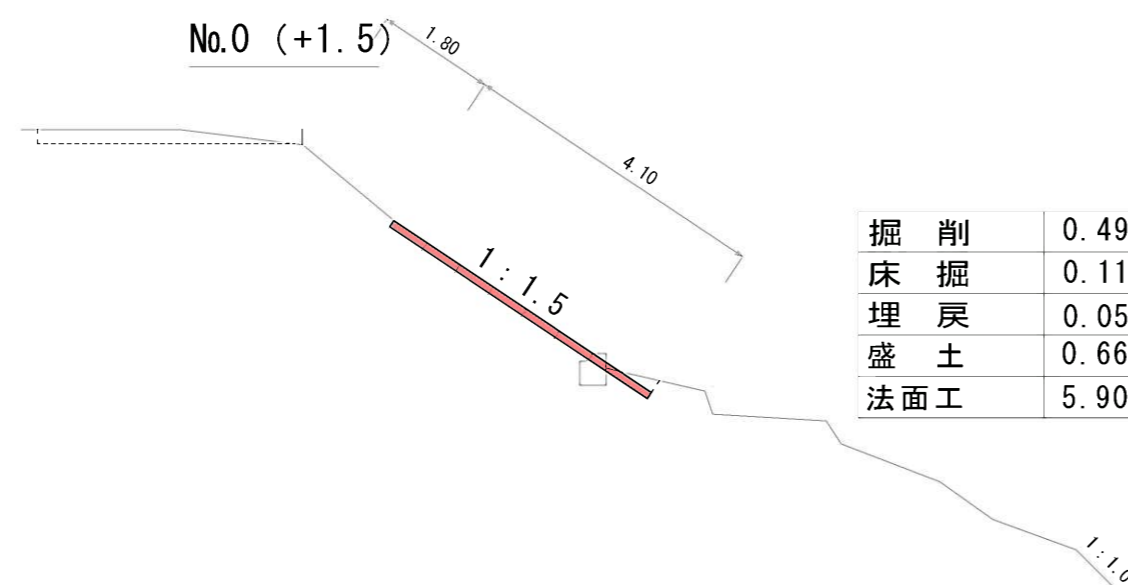
掘削	0.85
床掘	0.13
埋戻	0.07
盛土	1.04
法面工	6.30

No.1+2.5 (22.5)



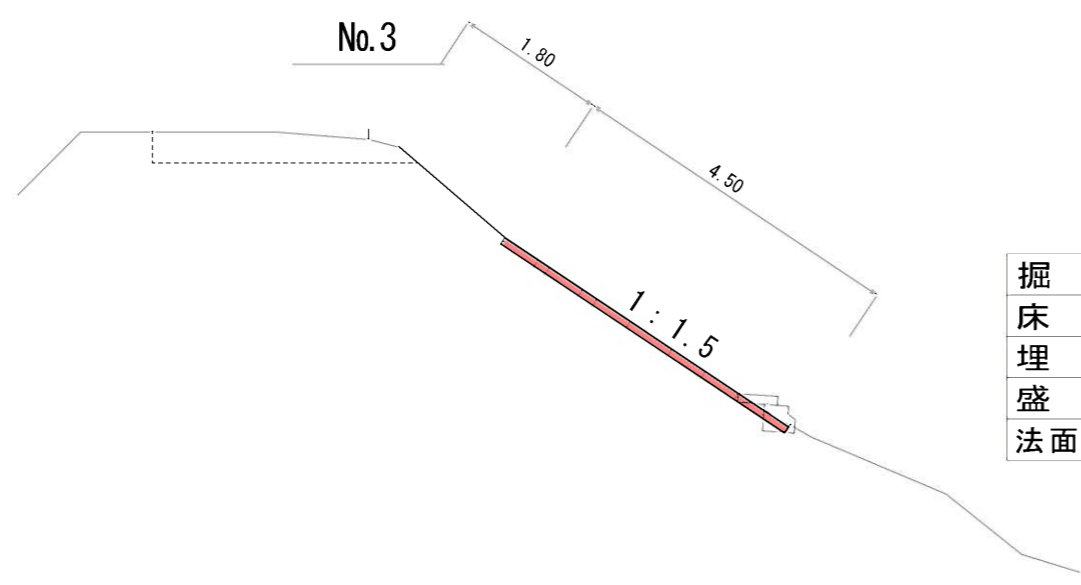
掘削	0.87
床掘	0.12
埋戻	0.06
盛土	0.65
法面工	6.30

No.0 (+1.5)

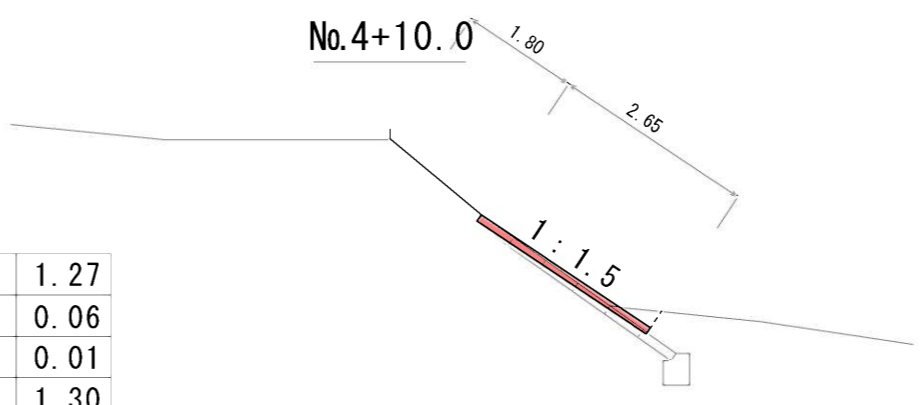


掘削	0.49
床掘	0.11
埋戻	0.05
盛土	0.66
法面工	5.90

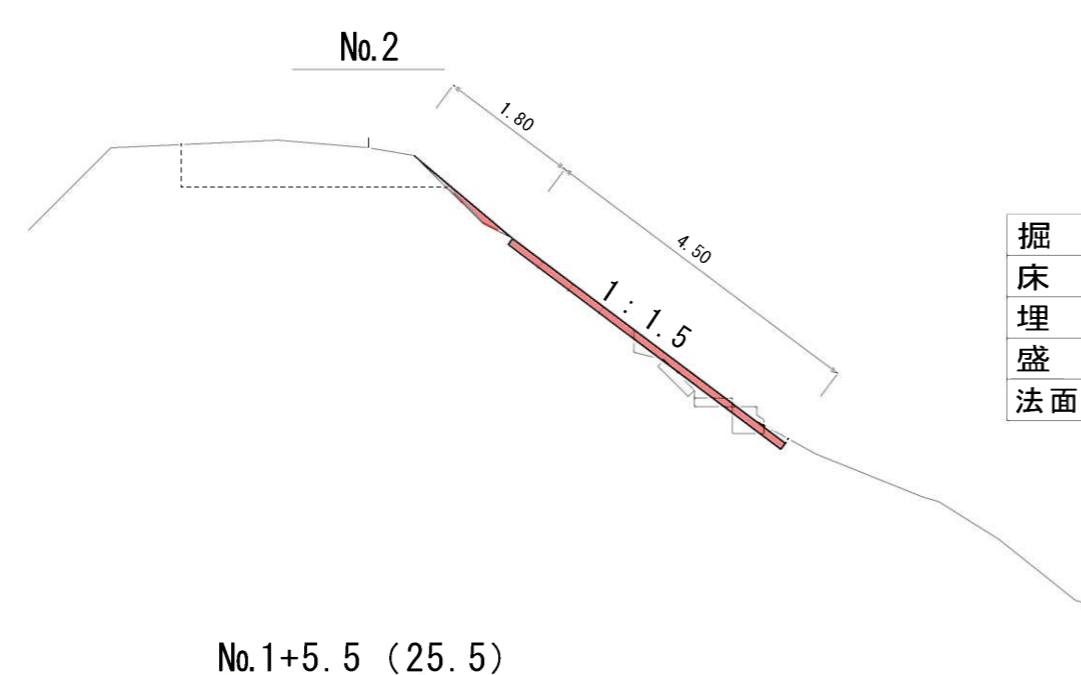
工事名	土地改良施設維持管理適正化事業 樋之谷池護岸改修工事		
工事場所	伊賀市 柘植町 地内		
図面の 名称	横断面(1)		
縮尺	1/100	設計者	
工種		図面番号	2
伊賀市産業振興部農村整備課			



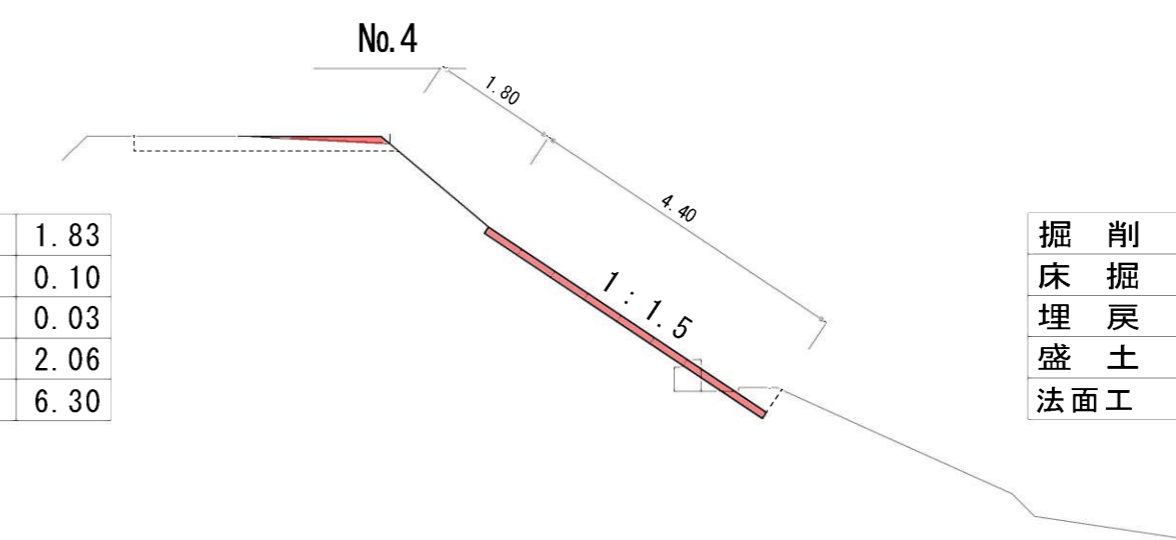
掘削	1.27
床掘	0.06
埋戻	0.01
盛土	1.30
法面工	6.30



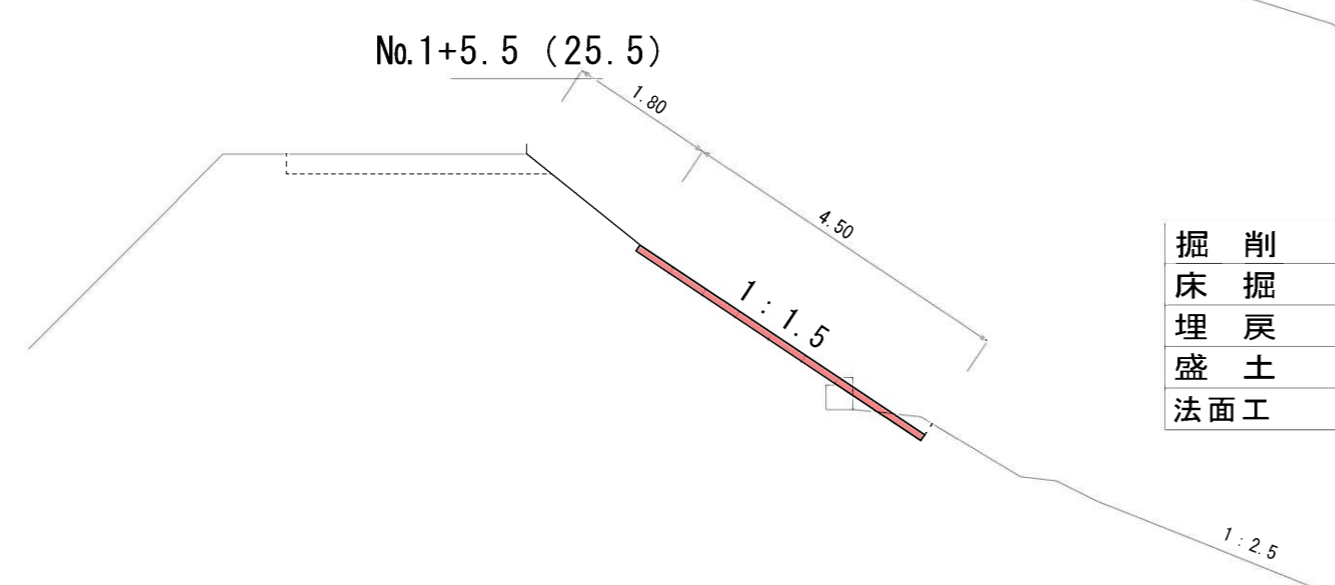
掘削	0.00
床掘	0.13
埋戻	0.07
盛土	0.00
法面工	4.45



掘削	1.83
床掘	0.10
埋戻	0.03
盛土	2.06
法面工	6.30



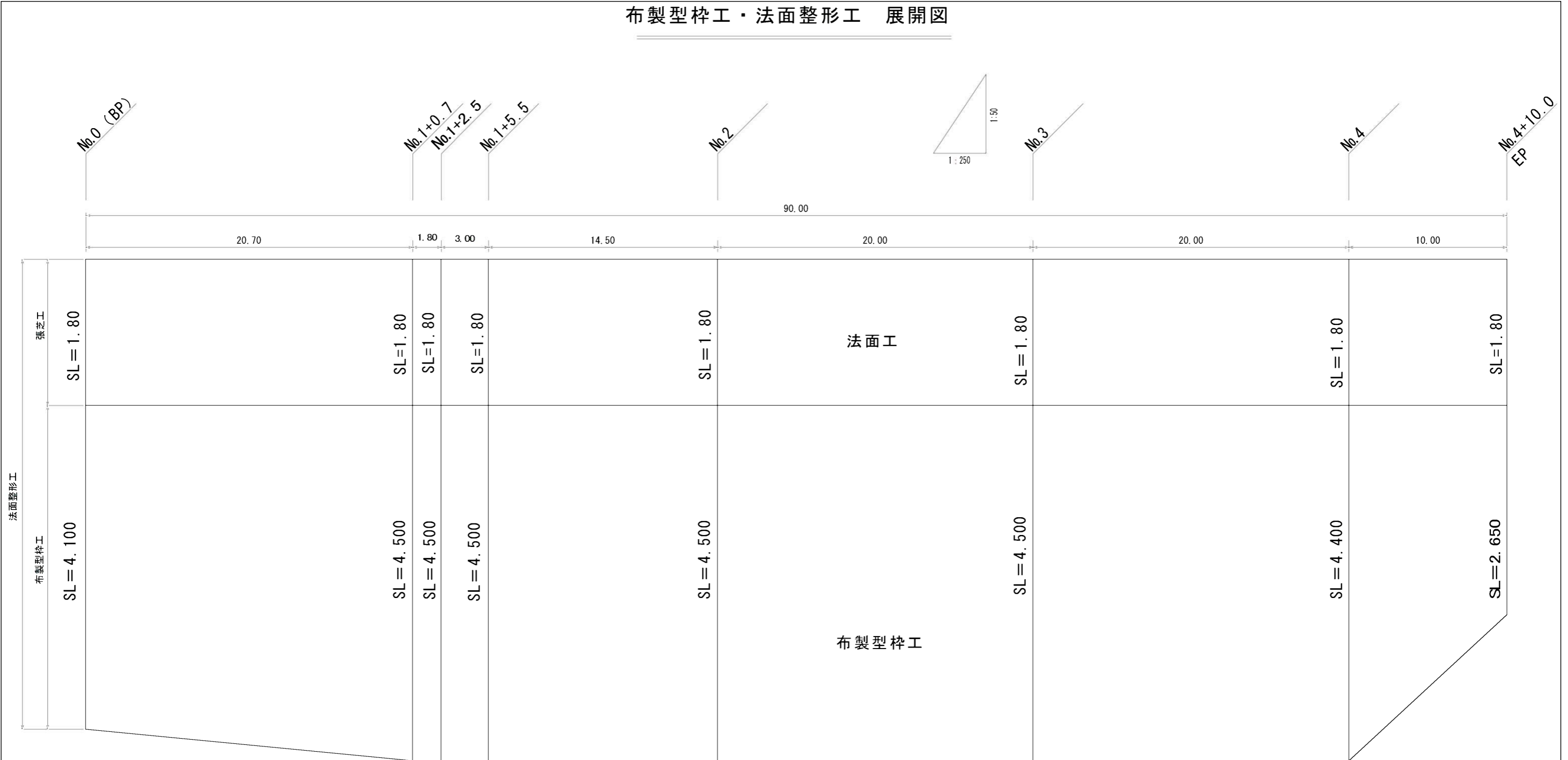
掘削	0.59
床掘	0.17
埋戻	0.11
盛土	1.20
法面工	6.20



掘削	0.90
床掘	0.06
埋戻	0.06
盛土	1.03
法面工	6.30

工事名	土地改良施設維持管理適正化事業 樋之谷池護岸改修工事		
工事場所	伊賀市 柘植町 地内		
図面の名称	横断面図(2)		
縮尺	1/100	設計者	
工種		図面番号	3
伊賀市産業振興部農村整備課			

布製型枠工・法面整形工 展開図

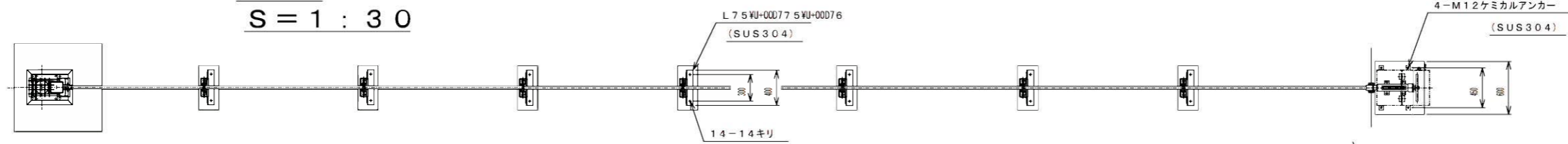


工事名	土地改良施設維持管理適正化事業 樋之谷池護岸改修工事		
工事場所	伊賀市 柘植町 地内		
図面の 名称	展開図(1)		
縮尺	図示	設計者	
工種		図面番号	4
伊賀市産業振興部農村整備課			

鑄鉄製斜樋バルブ ¥U+0306150 据付図

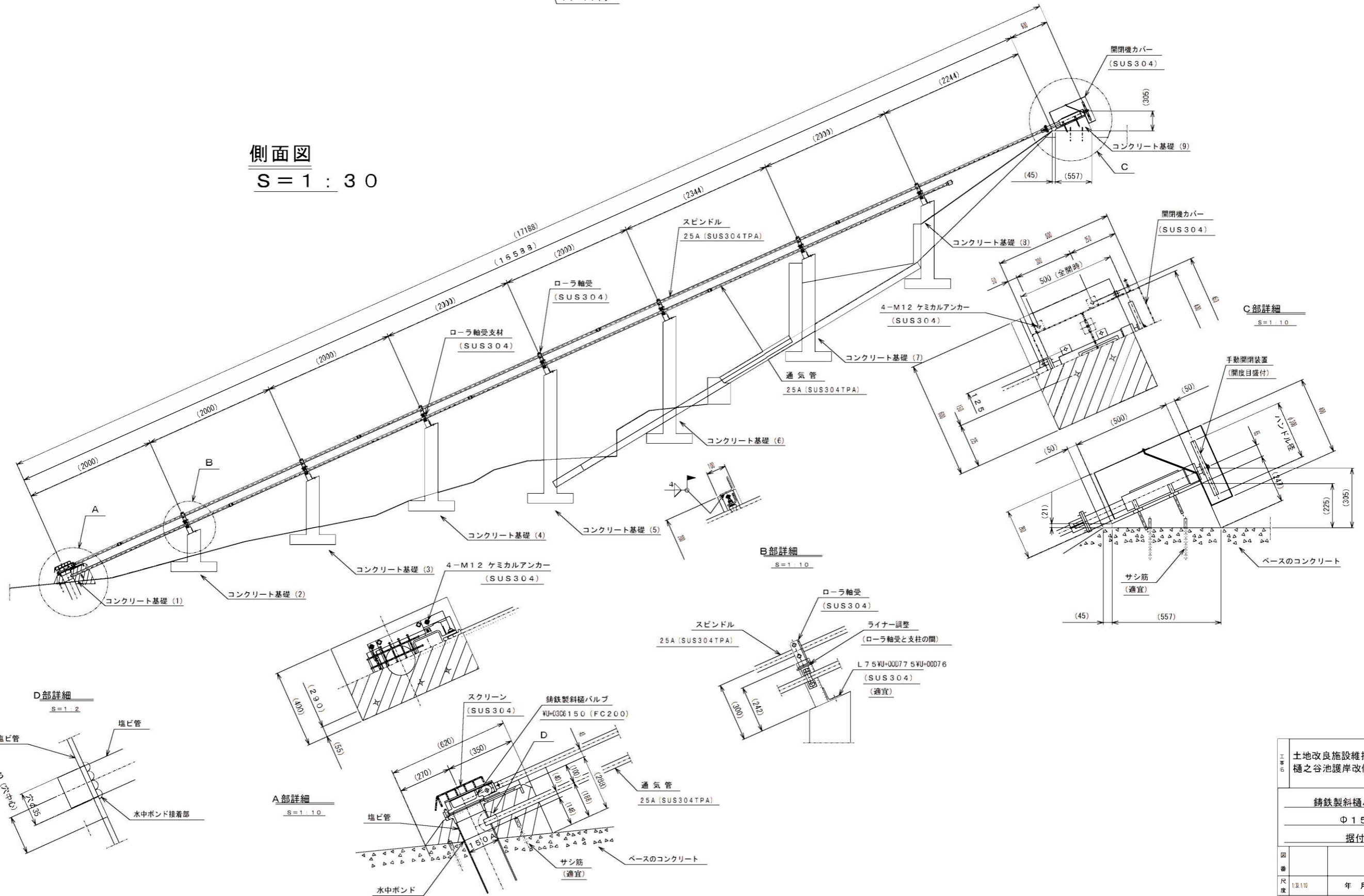
平面図

S = 1 : 30



側面図

S = 1 : 30



C部詳細 S=1:10

B部詳細 S=1:10

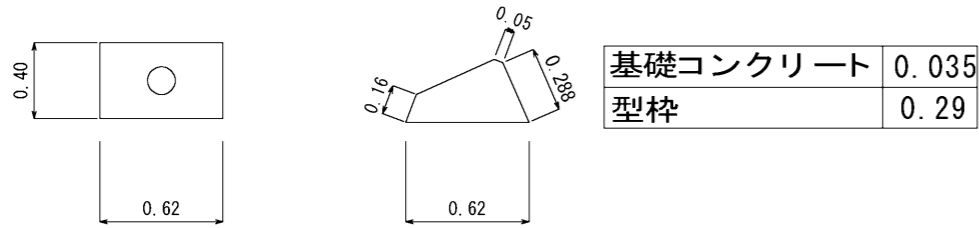
D部詳細 S=1:2

A部詳細 S=1:10

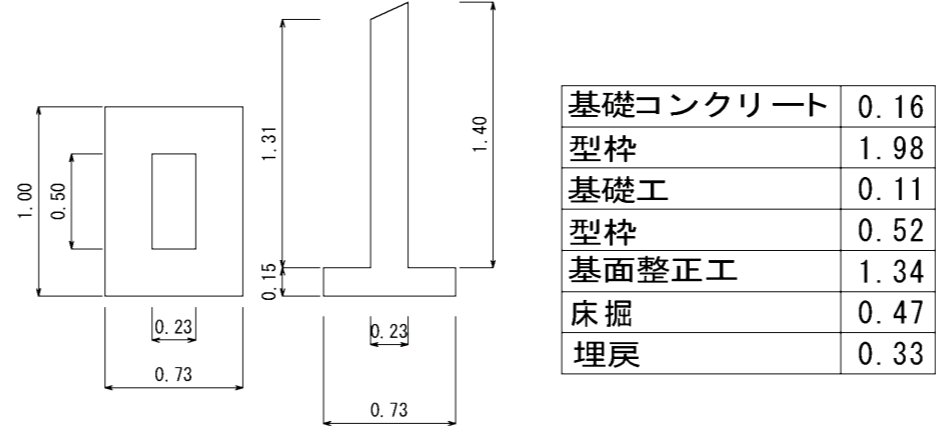
図番	土地改良施設維持管理適正化事業 樋之谷池護岸改修工事			
	鑄鉄製斜樋バルブ			
	Φ150			
尺度	据付図			
	1/30/1/10	年月日	承認 担当	照査 監図



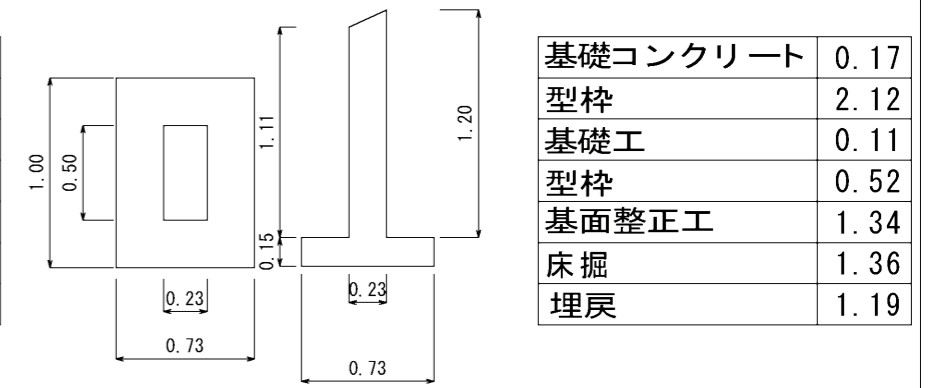
### コンクリート基礎工 (1)



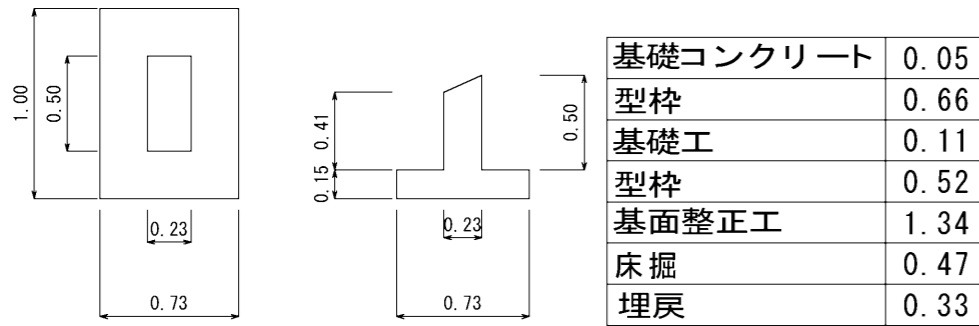
### コンクリート基礎工 (5)



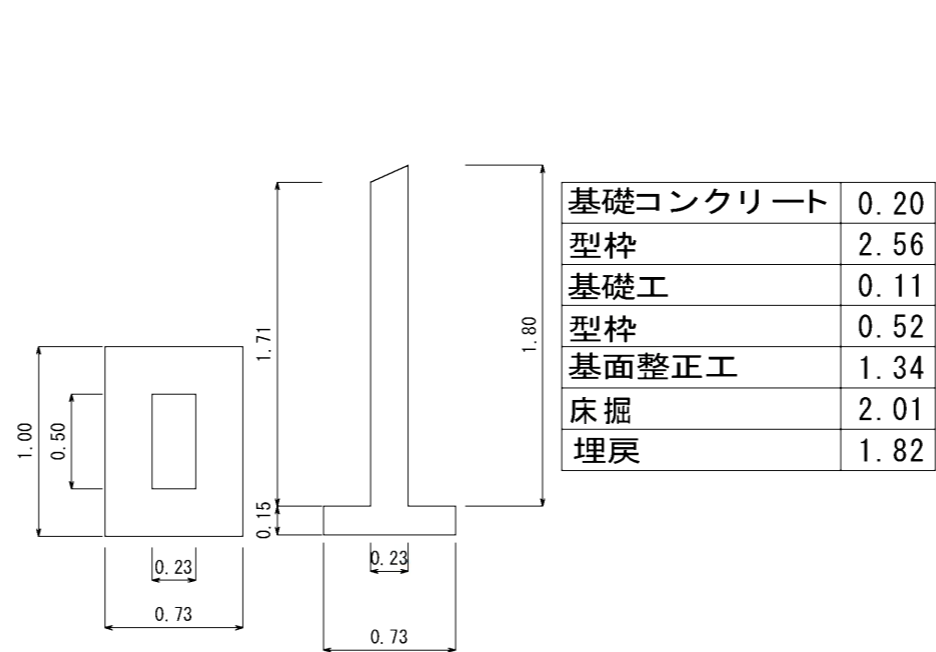
### コンクリート基礎工 (8)



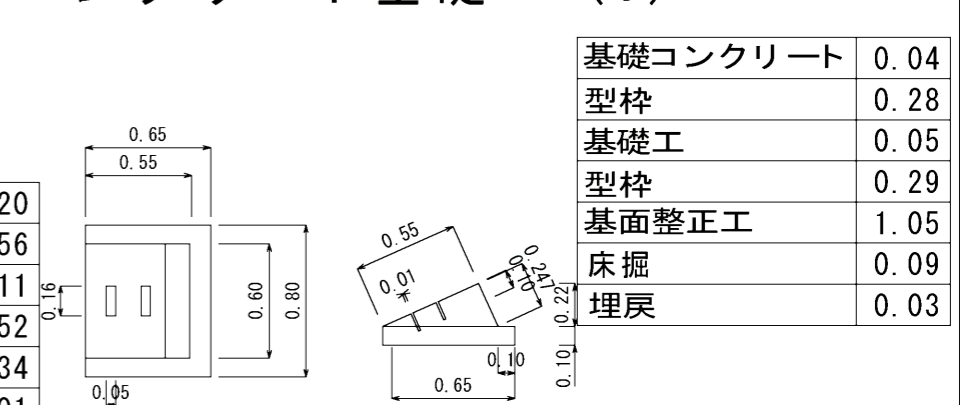
### コンクリート基礎工 (2)



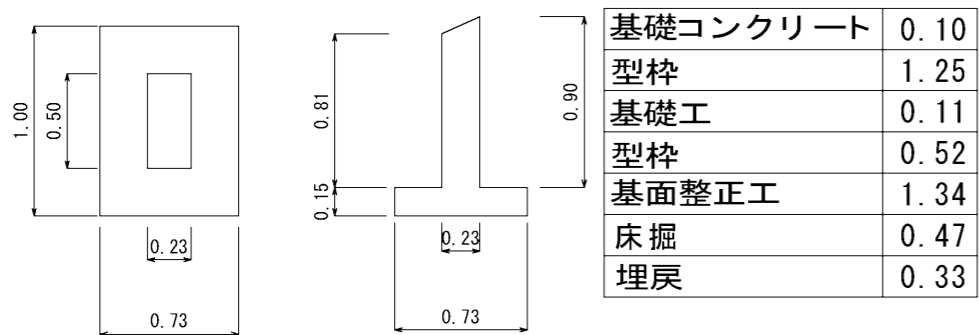
### コンクリート基礎工 (6)



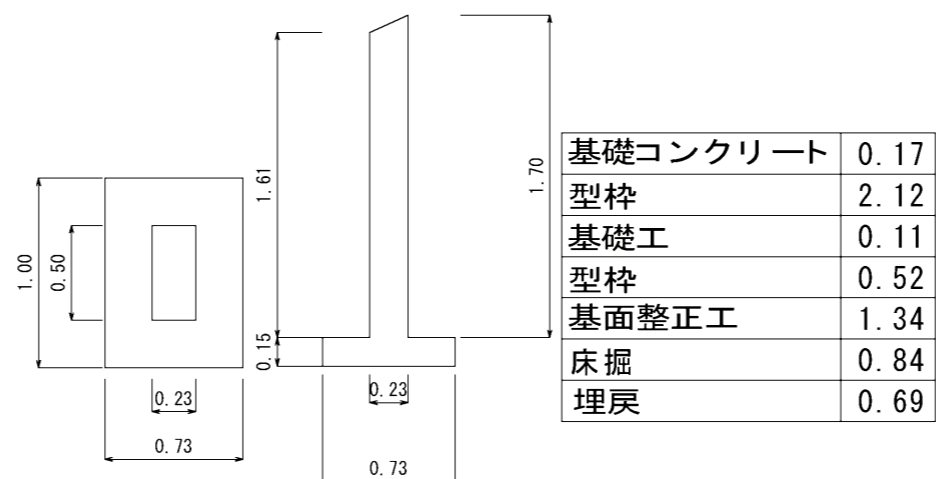
### コンクリート基礎工 (9)



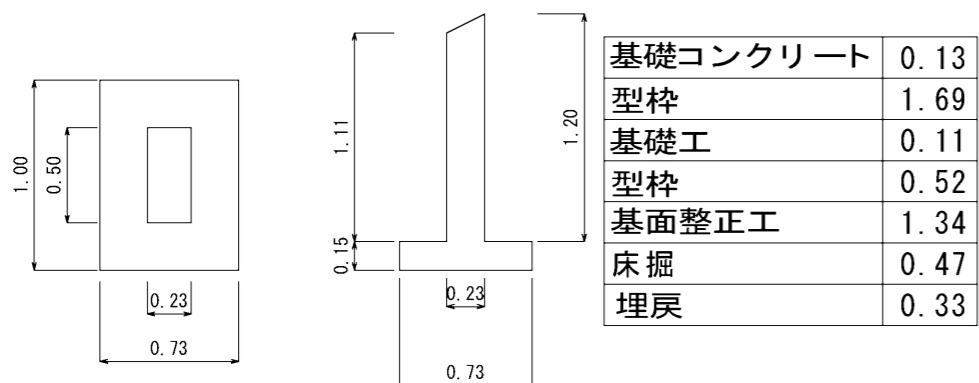
### コンクリート基礎工 (3)



### コンクリート基礎工 (7)

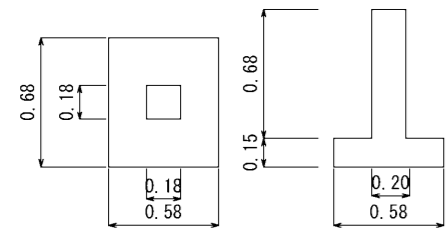


### コンクリート基礎工 (4)



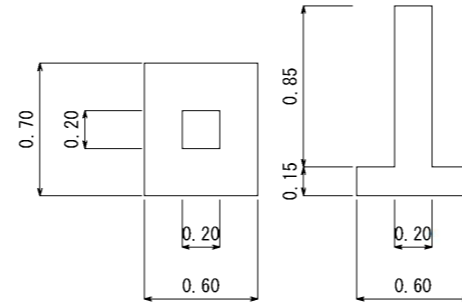
05 工事	土地改良施設維持管理適正化事業 樋之谷池護岸改修工事			
	新設コンクリート基礎			
構造図				
図番				
尺度	1/40	年月日	承認 担当	照査 製図

### 既設コンクリート基礎撤去工 (1)



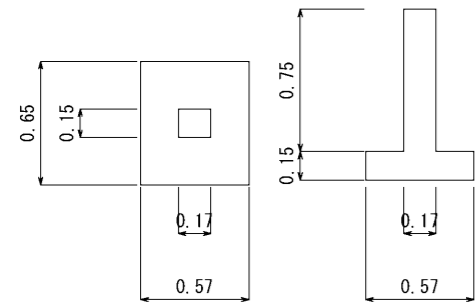
既設構造物取壊工 0.081

### 既設コンクリート基礎撤去 (5)



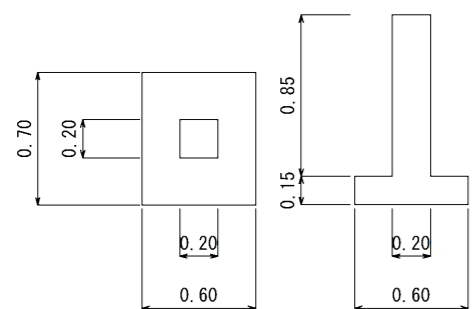
既設構造物取壊工 0.097

### 既設コンクリート基礎撤去工 (2)



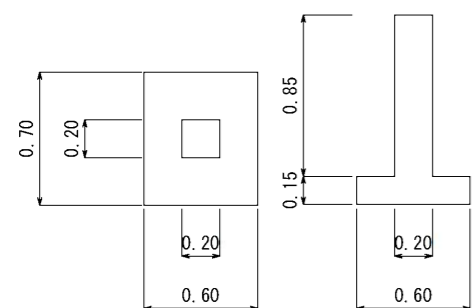
既設構造物取壊工 0.075

### 既設コンクリート基礎撤去工 (3)



既設構造物取壊工 0.097

### 既設コンクリート基礎撤去工 (4)



既設構造物取壊工 0.097

工事名	土地改良施設維持管理適正化事業 樋之谷池護岸改修工事			
既設コンクリート基礎				
構造図				
回 番				
尺 度	1/40	年 月 日	承 認 担 当	照 査 装 図